

विपद् पूर्व तयारी तथा प्रतिकार्य योजना

२०८१/०८२



जिल्ला विपद् व्यवस्थापन समिति
बागलुङ

प्रकाशन सहयोगी :

ग्रामिण स्वास्थ्य सुधार परियोजना



BYC
BAGLUNG




चारतारे युवा क्लब, नेपाल
CHARTARE YOUTH CLUB, CYC NEPAL



प्राविधिक सहयोग
नेपाल रेडक्रस सोसाइटी
बागलुङ जिल्ला शाखा

विपद् पूर्व तयारी तथा प्रतिकार्य योजना, २०८१/८२



जिल्ला विपद् व्यवस्थापन समिति बागलुङ

व्यवस्थापन सहयोग

ग्रामिण स्वास्थ्य सुधार परियोजना



चारतारे युवा क्लब, नेपाल
CHARTARE YOUTH CLUB, CYC NEPAL


प्राविधिक सहयोग



नेपाल रेडक्रस सोसाइटी
बागलुङ जिल्ला शाखा

दस्तावेज: मनसून पूर्व तयारी तथा प्रतिकार्य कार्ययोजना, २०८१/०८२

प्रकाशक: जिल्ला विपद् व्यवस्थापन समिति, बागलुङ

प्राविधिक सहयोग:  नेपाल रेडक्रस सोसाइटी, बागलुङ जिल्ला शाखा, समुदायमा
आधारित वृहत् स्वास्थ्य परियोजना

व्यवस्थापन सहयोग:  चारतारे युवा क्लब, नेपाल  ग्रामिण स्वास्थ्य सुधार परियोजना
CHARTARE YOUTH CLUB, CYC NEPAL  BYC
Health for the Poorest BAGLUNG

सर्वाधिकार: जिल्ला विपद् व्यवस्थापन समिति, बागलुङ

अनुमोदन मिति:

प्रकाशन मिति:

विपद् पूर्व तयारी तथा प्रतिकार्य योजना तयारी समितिको प्रारूप

१. चित्राङ्गत बराल, स.प्र.जि.अ. जिल्ला प्रशासन कार्यालय, बागलुङ
२. कृष्णराज गौतम, जिल्ला समन्वय अधिकारी, जिल्ला समन्वय समिति, बागलुङ
३. ऋषिराम कँडेल, प्रहरी उपरीक्षक, जिल्ला प्रहरी कार्यालय, बागलुङ
४. गोकर्ण श्रेष्ठ, स्वास्थ्य अधिकृत, नेपाल रेडक्रस सोसाइटी, बागलुङ
५. अच्युत अधिकारी, बरिष्ठ लेखा सहायक, नेपाल रेडक्रस सोसाइटी, बागलुङ
६. राम प्रसाद उपाध्याय, नायब सुब्बा, जिल्ला प्रशासन कार्यालय, बागलुङ
७. नन्दराम गौतम, कम्प्युटर अपरेटर, जिल्ला प्रशासन कार्यालय, बागलुङ
८. समिर आचार्य, नायब सुब्बा, जिल्ला प्रशासन कार्यालय, बागलुङ



नेपाल सरकार
गृह मन्त्रालय

फोन नं.: ५२०३२२-०६८-प्र.जि.अ.
०६८) ५२०२३३-प्रशासन
फ्याक्स नं.: ०६८-५२०१३३
वेबसाइट:
daobaglung.moha.gov.np

जिल्ला प्रशासन कार्यालय बागलुङ

पत्र संख्या:- ०८१८२/

चलानी नं.:-

मिति:-

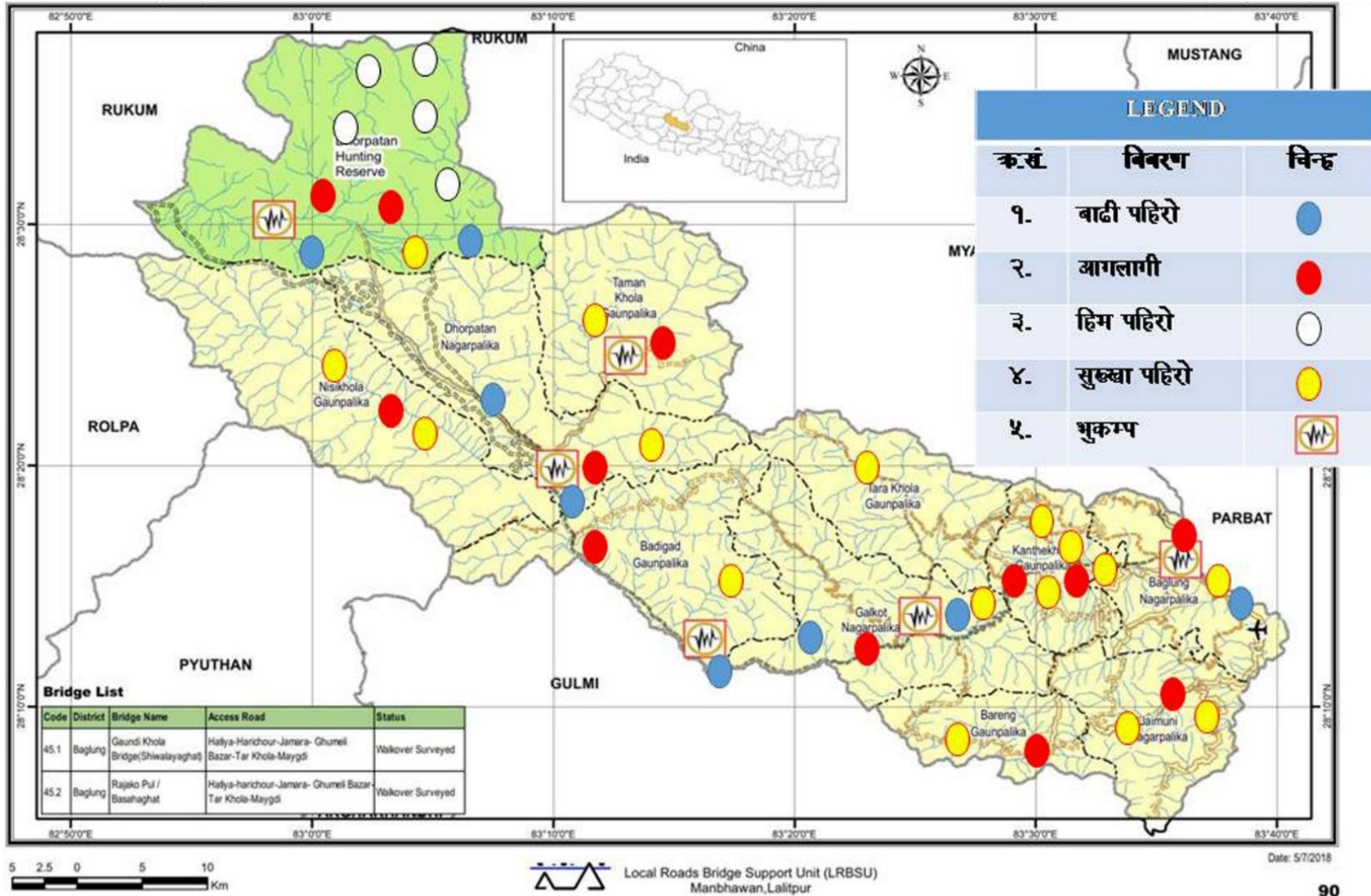
शुभकामना

विपद् व्यवस्थापनमा विपद् सम्बन्धी सूचना सम्प्रेषण, सचेतना र पूर्वतयारीको विशेष महत्व रहेको हुन्छ। जिल्ला विपद् व्यवस्थापन समितिको कार्यहरू मध्ये एक प्रमुख कार्य जिल्लाको विपद् पूर्वतयारी तथा प्रतिकार्य योजना बनाई लागू गर्नु हो। यस योजनाले विपद् व्यवस्थापनका सबै क्रियाकलापको समन्वयात्मक र प्रभावकारी रूपमा व्यवस्थापन गर्न सहयोग पुऱ्याउँछ। प्राकृतिक तथा गैरप्राकृतिक विपद्बाट सर्वसाधारणको जीउज्यान, सार्वजनिक, निजी तथा व्यक्तिगत सम्पत्ति, प्राकृतिक एवम् सांस्कृतिक सम्पदा र भौतिक संरचनाको संरक्षण हुने गरी विपद् प्रतिकार्य र पुनर्लाभमा समन्वयात्मक कार्यसम्पादन गर्न सकेमा विपद् जोखिम न्यूनीकरण तथा व्यवस्थापन थप प्रभावकारी हुन जान्छ। यसको लागि हामी सबैको सकारात्मक प्रयास, जागरुकता र तत्परताको आवश्यकता पर्दछ। बागलुङ जिल्ला भूकम्प, बाढी, पहिरो, आगलागी, चट्याङ, सडक दुर्घटना जस्ता विपद्को जोखिमयुक्त जिल्ला हो। यस्ता प्राकृतिक र गैरप्राकृतिक विपद्को जोखिम न्यूनीकरण गरी मानवीय तथा अन्य क्षति हुन नदिनेतर्फ हाम्रो प्रयास निरन्तर हुनुपर्दछ। विपद्बाट क्षति हुन नदिन र हुन सक्ने क्षति न्यूनीकरणमा विपद् पूर्वतयारी, विपद्को समयमा उद्धार, राहत तथा पुनर्स्थापनाको कार्यमा साझा प्रयास एवम् ऐक्यवद्धताको लागि सम्बन्धित सबैसँग हार्दिक अनुरोध गर्दछु। यस जिल्लाको विपद् पूर्वतयारी तथा प्रतिकार्य योजना, २०८१/०८२ लाई प्रभावकारी कार्यान्वयन गर्न हामी सबैको उत्तिकै जिम्मेवारी र दायित्व रहेको छ।

अन्तमा, जिल्लाको विपद् पूर्वतयारी तथा प्रतिकार्य योजना, २०८१/०८२ को तर्जुमा गर्न प्राविधिक सहयोग तथा समन्वयका लागि नेपाल रेडक्रस सोसाइटी, बागलुङ जिल्ला शाखा, व्यवस्थापकीय सहयोगका लागि चारतारे युवा क्लव नेपाल, BYC Baglung, जिल्लास्थित राजनीतिक दलहरू, जिल्लास्थित विषयगत कार्यालयहरू, जिल्ला समन्वय समिति, बागलुङ, जिल्ला भित्रका सबै स्थानीय तह लगायत सरोकारवाला सबैमा हार्दिक आभार तथा धन्यवाद व्यक्त गर्दछु।

नेत्र प्रसाद सुवेदी
प्रमुख जिल्ला अधिकारी

बागलुङ जिल्लाका विपद्जन्य जोखिम इलाकाहरू



विषयसूची

क्र.सं.	विषय	पृष्ठ
परिच्छेद: एक		
जिल्लाको संक्षिप्त परिचय		
१.१	बागलुङ जिल्लाको संक्षिप्त परिचय	१
१.२	भौगोलिक अवस्थिति	२
१.३.	जनसंख्या तथा सामाजिक बनोट	३
१.४	राजनैतिक विभाजन	३
१.५	विपद् सम्बन्धी विवरण	८
१.६	विपद् पूर्वतयारी तथा प्रतिकार्य योजनाको आवश्यकता र सान्दर्भिकता	८
१.७	मार्गदर्शक ऐन, कानून, नीति/रणनीति तथा कार्यविधिहरू	१०
१.७.१	नेपालको संविधान, २०७२	१०
१.७.२	संक्रामक रोग ऐन, २०२०	१०
१.७.३	विपद् जोखिम न्यूनीकरण तथा व्यवस्थापन ऐन, २०७४ (प्रथम संशोधन २०७५)	१०
१.७.४	स्थानीय सरकार संचालन ऐन, २०७४	१०
१.७.५	विपद् पूर्वतयारी तथा प्रतिकार्य योजना मार्गदर्शन, २०६७ (पहिलो संशोधन, २०७५)	११
१.७.६	राष्ट्रिय विपद् प्रतिकार्य कार्यढाँचा, २०७० (प्रथम संशोधन, २०७५)	११
१.७.७	विपद् जोखिम न्यूनीकरण राष्ट्रिय नीति, २०७५	११
१.७.८	विपद् जोखिम न्यूनीकरण तथा व्यवस्थापन नियमावली, २०७६	११
१.७.९	विपद् पीडित उद्धार र राहत सम्बन्धी मापदण्ड (सातौं संशोधन मापदण्ड) २०७७	११
परिच्छेद: दुई		
योजनाका आधारभूत पक्ष		
२.१	योजना तयारीको विद्यमान अवस्था	१३
२.२	विपद् पूर्वतयारी तथा प्रतिकार्य योजना, २०८१/८२ को उद्देश्य	१३
२.१ क.	समष्टिगत उद्देश्य	१३
२.१ ख	निर्दिष्ट उद्देश्यहरू	१३
२.३	विपद् पूर्वतयारी तथा प्रतिकार्य योजनाको आवश्यकता र सान्दर्भिकता	१४
२.४	जिल्ला विपद् पूर्वतयारी तथा प्रतिकार्य योजनाको सामान्य सिद्धान्तहरू/रणनीतिहरू	१५
२.५	योजनाबाट अपेक्षित नतिजा/परिणाम	१६
२.६	पूर्वतयारी प्रतिकार्य कार्ययोजना, २०८१ को सीमाहरू	१६

२.७ संभावित परिदृश्य	१६
२.८ नदी तथा खोलाबाट प्रभावित क्षेत्रहरू	१७
२.९ आ.व. २०८०/०८१ मा विपद्का कारण भएको क्षतिको विवरण	२०

परिच्छेद: तीन

प्रकोपको नक्साङ्कन, जोखिम तथा संकटाभिमुखता विश्लेषण

३.१ प्रकोप नक्साङ्कन	२७
३.२ स्थानीय तह अनुसार प्रकोप प्राथमिकीकरण	३६
३.३ जोखिम तथा संकटाभिमुखता नक्साङ्कन	३७

परिच्छेद: चार

क्षमता विश्लेषण

४.१ संस्थागत क्षमता	३८
४.१.१ सरकारी क्षेत्र	३८
४.१.२ स्थानीय तहहरू	४९
४.१.२.१ बागलुङ नगरपालिका	४९
४.१.२.२ गलकोट नगरपालिका	५२
४.१.२.३ ढोरपाटन नगरपालिका	५४
४.१.२.४ जैमिनी नगरपालिका	५७
४.१.२.५ बरेङ गाँउपालिका	५९
४.१.२.६ बडिगाड गाँउपालिका	६१
४.१.२.७ तमानखोला गाँउपालिका	६३
४.१.२.८ निसीखोला गाँउपालिका	६५
४.१.२.९ ताराखोला गाँउपालिका	६६
४.१.२.१० काठेखोला गाँउपालिका	६८
४.१.३ निजी तथा गैर सरकारी क्षेत्रहरू	७१
४.२ सामुदायिक क्षमता	८०

परिच्छेद: पाँच

विषयगत क्षेत्र

५.१ विषयगत क्षेत्रका आवश्यकता र औचित्यता	८३
५.२ विषयगत क्षेत्रको अगुवा तथा सहयोगी संस्थाको विवरण	८३
५.३ निकायगत भूमिका तथा जिम्मेवारी	८६
५.४ विषयगत क्षेत्रको पूर्व तयारी तथा प्रतिकार्य योजना	९०
५.६ खाद्य कृषि तथा जीविकोपार्जन व्यवस्थापन (Food management)	१०१
५.७ आपतकालीन आवास तथा गैर खाद्य सामाग्री व्यवस्थापन (Shelter/NFI)	१०६
५.८ खानेपानी, सरसफाई र स्वास्थ्य प्रवर्धन (WASH)	११२
५.९ स्वास्थ्य सरसफाई तथा पोषण (Health Wash and Nutrition)	११६
५.१० आपतकालीन शिक्षा (Education)	१२०

५.११ संरक्षण (Protection)	१२३
५.१२ मनसून प्रतिकार्य कार्ययोजना	१२८
५.१३ मनसुन पूर्वतयारी तथा प्रतिकार्य योजना	१३२

परिच्छेद: छ

योजनाको कार्यान्वयन तथा पुनरावलोकन रणनीति

६.१ योजनाको कार्यान्वयन	१३८
६.२ पुनरावलोकन रणनीति	१३८

परिच्छेद: सात

प्रतिवेदन, अभिलेखन तथा अनुमोदन

७.१ प्रतिवेदन अभिलेखन	१३९
७.२ अनुमोदन	१३९
अनुसूचीहरु	१४०

तालिकासूची

तालिका नं.	विवरण	पृष्ठ नं.
१.	जिल्ला सदरमुकाम बाग्लुङ बजारदेखि स्थानीय तहहरूको केन्द्र सम्मको दुरी	३
२.	बाग्लुङ जिल्लाका प्रमुख पर्यटकीय स्थलहरू	४
३.	बाग्लुङ जिल्ला स्थित शैक्षिक संस्थाहरूको विवरण	४
४.	बाग्लुङ जिल्लामा रहेका सूचना तथा संचार सञ्जालको विवरण	७
५.	मुख्य नदी तथा खोलाबाट असर पर्ने क्षेत्र	१७
६.	आ.व.०८०/०८१ विपद् क्षति सम्बन्धी संख्यात्मक विवरण	२०
७.	आर्थिक वर्ष २०८०/०८१ सालको महिना अनुसार सडक दुर्घटनाको विवरण	२४
८.	बाग्लुङ नगरपालिकाको प्रकोप नक्साङ्कन	२७
९.	गलकोट नगरपालिकाको प्रकोप नक्साङ्कन	२८
१०.	ढोरपाटन नगरपालिकाको प्रकोप नक्साङ्कन	२९
११.	जैमिनी नगरपालिकाको प्रकोप नक्साङ्कन	२९
१२.	बरेङ गाउँपालिकाको प्रकोप नक्साङ्कन	३०
१३.	बडिगाड गाउँपालिकाको प्रकोप नक्साङ्कन	३१
१४.	तमानखोला गाउँपालिकाको प्रकोप नक्साङ्कन	३२
१५.	निसीखोला गाउँपालिकाको प्रकोप नक्साङ्कन	३२
१६.	ताराखोला गाउँपालिकाको प्रकोप नक्साङ्कन	३५
१७.	काठेखोला गाउँपालिकाको प्रकोप नक्साङ्कन	३५
१८.	स्थानीय तह अनुसार प्रकोप प्राथमिकीकरण	३६
१९.	जोखिम तथा संकटाभिमुखता नक्साङ्कन	३७
२०.	संस्थागत क्षमता सम्बन्धी विवरण	३८
२१.	विपद् व्यवस्थापनका सामानहरूको विवरण	४३
२२.	जिल्ला प्रशासन कार्यालयबाट गणलाई प्राप्त विपद् व्यवस्थापनका सामानहरूको विवरण	४६
२३.	डिभिजन वन कार्यालयबाट प्राप्त विपद् व्यवस्थापनका सामानहरूको विवरण	४७
२४.	गण्डकी प्रदेश सरकारबाट प्राप्त विपद् व्यवस्थापनका सामानहरूको विवरण	४८
२५.	गणको आन्तरिक श्रोतबाट खरिद गरेका विपद् व्यवस्थापनका सामानहरूको विवरण	४८
२६.	स्थानीय आपत्कालीन कार्य संचालन केन्द्र, बाग्लुङ नगरपालिकाका कर्मचारीहरूको विवरण	४९
२७.	बाग्लुङ नगरपालिका अन्तर्गत स्थानीय स्तरमा विपद् सम्बन्धी कार्य गर्ने संघसंस्थाहरूको विवरण	५०
२८.	स्थानीय आपत्कालीन कार्य संचालन केन्द्र गलकोट नगरपालिकाका कर्मचारी विवरण	५२
२९.	गलकोट नगरपालिका अन्तर्गत स्थानीय स्तरमा विपद् सम्बन्धी कार्य गर्ने संघसंस्थाहरूको विवरण	५३

३०. स्थानीय आपत्कालीन कार्य संचालन केन्द्र ढोरपाटन नगरपालिकाका कर्मचारीको विवरण	५५
३१. ढोरपाटन नगरपालिका अन्तर्गत स्थानीय स्तरमा विपद् सम्बन्धी कार्य गर्ने संघसंस्थाहरूको विवरण	५६
३२. स्थानीय आपत्कालीन कार्य संचालन केन्द्र जैमिनी नगरपालिकाका कर्मचारीहरूको विवरण	५७
३३. जैमिनी नगरपालिका अन्तर्गत स्थानीय स्तरमा विपद् सम्बन्धी कार्य गर्ने संघसंस्थाहरूको विवरण	५८
३४. स्थानीय आपत्कालीन कार्य संचालन केन्द्र बरेड गाउँपालिकाका कर्मचारीहरूको विवरण	५८
३५. बरेड गाउँपालिकाका अन्तर्गत स्थानीय स्तरमा विपद् सम्बन्धी कार्य गर्ने संघसंस्थाहरूको विवरण	६०
३६. स्थानीय आपत्कालीन कार्य संचालन केन्द्र बडिगाड गाउँपालिकाका कर्मचारीहरूको विवरण	६१
३७. बडिगाड गाउँपालिका अन्तर्गत स्थानीय स्तरमा विपद् सम्बन्धी कार्य गर्ने संघसंस्थाहरूको विवरण	६२
३८. स्थानीय आपत्कालीन कार्य संचालन केन्द्र तमानखोला गा.पा.का कर्मचारीहरूको विवरण	६३
३९. तमानखोला गाउँ पालिका अन्तर्गत स्थानीय स्तरमा विपद् सम्बन्धी कार्य गर्ने संघसंस्थाहरूको विवरण	६४
४०. निसीखोला गाउँपालिका अन्तर्गत स्थानीय स्तरमा विपद् सम्बन्धी कार्य गर्ने संघसंस्थाहरूको विवरण	६५
४१. ताराखोला गाउँपालिका अन्तर्गत स्थानीय स्तरमा विपद् सम्बन्धी कार्य गर्ने संघसंस्थाहरूको विवरण	६७
४२. स्थानीय आपत्कालीन कार्य संचालन केन्द्र काठेखोला गाउँपालिकाका कर्मचारीहरूको विवरण	६९
४३. काठेखोला गाउँपालिका अन्तर्गत स्थानीय स्तरमा विपद् सम्बन्धी कार्य गर्ने संघसंस्थाहरूको विवरण	७०
४४. विपद् सम्बन्धी कार्य गर्ने निजी तथा गैर सरकारी संघ संस्थाहरूको विवरण	७१
४५. स्थानीय तहमा पहिचान भएका खुल्ला क्षेत्र, आपतकालीन आश्रयस्थलहरू र अन्तिम दाह संस्कार स्थलहरू	८०
४६. विषयगत क्षेत्रको अगुवा तथा सहयोगी संस्थाको विवरण	८३

४७. निकायगत भूमिका तथा जिम्मेवारी	८६
४८. विपद् पूर्वतयारी तथा प्रतिकार्य योजना	९१
४९. समन्वय तथा सूचना व्यवस्थापन सम्पर्क व्यक्ति तथा संस्थाको विवरण	९५
५०. खोजतलास तथा उद्धार	९७
५१. खोजतलास तथा उद्धार कार्यको सम्पर्क व्यक्ति तथा संस्थाको विवरण	१०१
५२. खाद्य कृषि तथा जीविकोपार्जन व्यवस्थापन सम्बन्धी विवरण	१०२
५३. खाद्य कृषि तथा जीविकोपार्जन व्यवस्थापन कार्यको सम्पर्क व्यक्ति तथा संस्थाको विवरण	१०५
५४. आपतकालीन आवास तथा गैर खाद्य सामाग्री व्यवस्थापन	१०७
५५. आपतकालीन आवास तथा गैर खाद्य सामाग्री व्यवस्थापन कार्यको सम्पर्क व्यक्ति तथा संस्थाको विवरण: (Shelter/NFI)	११०
५६. खानेपानी, सरसफाई र स्वास्थ्य प्रवर्धन (WASH)	११२
५७. खानेपानी, सरसफाई र स्वास्थ्य प्रवर्धन कार्यको सम्पर्क व्यक्ति तथा संस्थाको विवरण: (WASH)	११५
५८. स्वास्थ्य सरसफाई तथा पोषण (Health Wash and Nutrition)	११७
५९. खानेपानी, सरसफाई र स्वास्थ्य प्रवर्धन कार्यको सम्पर्क व्यक्ति तथा संस्थाको विवरण: (WASH)	११९
६०. आपतकालीन शिक्षा (Education)	१२०
६१. आपतकालीन शिक्षा (Education) कार्यको सम्पर्क व्यक्ति तथा संस्थाको विवरण	१२३
६२. संरक्षण (Protection)	१२४
६३. संरक्षण कार्यको सम्पर्क व्यक्ति तथा संस्थाको विवरण	१२७
६४. मनसुन प्रतिकार्य योजना	१२८
६५. मनसून पूर्वतयारी तथा प्रतिकार्य योजना	१३२
६६. जिल्लाको समष्टिगत पूर्वतयारी तथा प्रतिकार्य योजना	१३६

संक्षेपीकृत शब्दसूची

IRA	Initial Rapid Assesment
MIRA	Multi Sectroal initial Rapid Assesment
PDNA	Post Disater Need Assesment
RRT	Rapid Resque Team
QRT	Quick Resque Team
CBRRT	Cummunity Based Rapid Resque Team
DDRT	District Diaster Resque Team
NFI	Non Food Item
FMR	First Medical Responder
BFA	Basics First Aid
CADRE	Community Action for Disaster Reasponse
SGBV	Sexual And Gender Based Violence
CBHFA	Community Based Health First Aid
eCBHFA	Community Based Health and First Aid
ECV	Epidemic Control for Volunteers
IEC	Information Education Communication
BCC	Behaviour Change Communication
जि.वि.व्य.स.	जिल्ला विपद व्यवस्थापन समिति
प्र.वि.व्य.का.स.	प्रदेश विपद व्यवस्थापन कार्यकारी समिति
रा.वि.जो.न्यू.तथा व्य.प्रा.	राष्ट्रिय विपद जोखिम न्यूनीकरण तथा व्यवस्थापन प्राधिकरण
ने.रे.सो.	नेपाल रेडक्रस सोसाइटी
प्र.जि.अ.	प्रमुख जिल्ला अधिकारी
स.प्र.जि.अ.	सहायक प्रमुख जिल्ला अधिकारी

परिच्छेद: एक

जिल्लाको संक्षिप्त परिचय

१.१ बागलुङ जिल्लाको संक्षिप्त परिचय

गण्डकी प्रदेशको उत्तर-पश्चिममा अवस्थित बागलुङ जिल्ला नेपालको रमणीय जिल्लाभिन्न पर्दछ । नेपाल भित्रको सानो नेपाल नामले परिचित बागलुङ जिल्ला प्राकृतिक रूपले चिटिक्क परेको सुन्दर जिल्ला हो । सङ्घीय नेपालको गण्डकी प्रदेशमा अवस्थित बागलुङ प्रकृति, सभ्यता, रहनसहन, जैविक विविधता, जातजाति भेषभूषाले भरिपूर्ण बहुल सामाजिक परिवेश, विविधताले सम्पन्न मनोरम ऐतिहासिक पहाडी जिल्ला हो । जिल्लाको नाम बागलुङ रहनुमा शब्दको व्युत्पत्तिको सम्बन्धमा देहायका उल्लेखित लगायत थुप्रै किम्बदन्तीहरू रहेको पाइन्छ ।

- संस्कृत भाषामा व्याघ्रलुनातीति शब्दमा “व्याघ्रको” अर्थ “बाघ” “लुनातीति”को अर्थ “लुञ्” अर्थात् छेदनु/ काट्नु वा मास्नु हो । कुनै समयमा यस ठाउँमा बाघै बाघहरूको ताँती हुनुको कारण यहाँको जनजीवन अति नै भयावह थियो । यस्तो डरलाग्दो वा दयनीय अवस्थालाई देखेर त्यस बेलामा मगर जातिका बलिया व्यक्तिहरूको समूहहरूको सक्रियतामा ती बाघहरूलाई छेदनु/काट्ने वा मास्ने जस्ता काम गरेका हुँदा बाघहरूलाई मास्ने उद्देश्यले गरेको कार्यको अर्थमा यस ठाउँको नाम “बाघलुञ्ज वा व्याघ्रलुञ्ज” रहन गई अपभ्रंश भई बागलुङ रहन गएको मानिन्छ ।
- त्यस्तै गरी बाघ प्रचलित खस भाषा हो । “लुङ” को अर्थ लस्कर वा ताँती पंक्तिवद्ध वा लामको अर्थलाई जनाउँछ । त्यस समयमा बाघहरूको लस्कर लाग्ने थलो भएकोले यस ठाउँको नाम “बाघलुङ” रहन गएको र पछि बागलुङ भएको हो भन्ने भनाई पनि रहेको छ ।
- मगर भाषामा “वाग” को अर्थ कहीं केही उठेको खण्ड र “लुङ” को अर्थ कहीं केही मैदान वा समथरलाई बुझाउँछ । यसर्थ “बागलुङ” को भौगोलिक वनावटलाई हेर्ने हो भने कतै उठेको र कतै मैदान वा समथर जमिनको भाग भएकोले पनि यस ठाउँको नाम बागलुङ रहन गएको हो भन्ने प्रष्ट हुन्छ ।

सोह्र हजार पर्वतको नामले प्रसिद्ध यस जिल्ला नेपालको एकीकरण पूर्व चौविसे राज्य अन्तर्गत पर्दथ्यो जुन समयमा कोटबाट भुरे टाकुरे राजाहरूले राज्य चलाउँदथे । ती कोटमध्ये यस जिल्ला अन्तर्गत पर्ने गलकोट, बिहुँकोट, संसारकोट, अर्नाकोट र माझकोट प्रसिद्ध मानिन्थ्यो ।

चौधौ शताब्दीमा जुम्लामा राजाहरूले आफ्नो राज्य विस्तार गर्ने क्रममा वि.सं. १४२९ तिर मलेबम जुम्लाको राजगद्दीमा बसेपछि पूर्व तर्फका धेरै राज्यहरू जिते । बागलुङ जिल्लाका निशेल भुजेल भन्ने चार हजार पर्वत ईलाकामा त्यस बेला मगरहरूको रजाई थियो । जुन समयमा रुकुममा मलेबमका छोरा पिताम्बर र नाति जैतुबमले शासन चलाएका थिए । मगर राजाहरूले यस जिल्लाको राज्य प्रभावकारी रूपमा सञ्चालन गर्न रुकुमको राजधानी गोथाममा गई राजा जैतुबमका आठ भाइ राजकुमार मध्ये एउटा मागे । राजाले जेठा छोरा बाहेक बाँकी भाइमा रोजेर लाने आज्ञा दिएकोले राती सुतेको ठाउँमा हेर्न जाँदा महिला राजकुमार आनन्दवमको शिरतिर बढेको देखी उनलाई पिठ्युँमा बोकेर भुजेलहरूले पर्वतमा ल्याए । पर्वतेहरूले यी राजालाई तीन नामले पुकार्दथे:- गोथामबाट ल्याएको गोथम्ब, पिठ्युँमा बोकेर ल्याएकोले पिठम्ब र आउने राजकुमारको नाम आनन्द भएकोले आनन्द । राजाका साथमा मुडुला कार्की, रुचाल तथा पौडेलहरू पनि आएको किम्बदन्ती छ । वि.सं. १५१० तिर आनन्दवम सोलेपार पर्वतका राजा बने । त्यस

बेलासम्म पनि गल्कोट, विहुँकोट र चन्द्रकोटामा भुरे राजाहरूले राज्य गर्दथे जसमध्ये बलेवा र बागलुङ माभकोट अन्तरगत र थन्थाप चन्द्रकोट अन्तर्गत थिए ।

आनन्द बम र चन्द्रबम पछि डिम्ब नामको दिलीपले आफ्नो शासनकालमा विहुँकोट, गल्कोट र ताकमलाई विजय गरी आफ्नो राज्यलाई ४००० पर्वतबाट १४००० पर्वत पुऱ्याए । उनले राज्यमा सु-व्यवस्था ल्याउन आफ्ना माहिला भाइलाई डाँडाकोट, साहिँला भाइलाई विहुँकोट र कान्छा भाइलाई गल्कोटमा राखेका थिए । राजा डिम्ब वर्षा याममा ढोरमा र हिउँदमा ताकममा बसी राज्य चलाउँथे । ह्यामिलटनको भनाइ अनुसार “गल्कोट एउटा सानो राज्य थियो जहाँ ३००० घरहरू थिए । राजाको दरबार पहाडको टाकुरामा थियो । त्यस दरबारको वरिपरि ५०० खरका भुपडीहरू थिए । यहाँ ३ वटा तामा र १ फलाम खानी थियो । खानीहरूमा केही आधिकारीक व्यक्तिहरूले मात्र काम गर्न पाउँथे । राजाको वार्षिक आमदानी रु ३,५००१- थियो । यहाँका राजाले बिना कुनै युद्ध नै गोर्खाली सेना अगाडि समर्पण गरेका थिए ।”

यस गल्कोट राज्यको बारेमा इतिहासकार कर्क प्याट्रिकले पनि लेखेका छन् । उनको भनाइ अनुसार “गल्कोट एउटा ठूलो शहर थियो र गल्कोट नामको एउटा ठूलो किल्ला थियो । यो गल्कोट चौविसी राजाहरू मध्ये एक थियो । “एक वंशावली अनुसार राजा डिम्बका पालामा गण्डकी र कर्णाली प्रदेशका राजाहरूले दिल्लीका बादशाह कहाँ पाँच-पाँच वर्षमा सितो लैजाने गर्दथे । त्यस सितोमा आफ्ना राज्यमा पाइने कस्तुरीको विना, बाज, डाँफे, मयुर, चितुवाको छाला, पश्मनाको पछ्यौरा आदि हुन्थे । राजा डिम्बले पनि युवराज नागबमलाई वि.सं. १५३० तिर दिल्ली पठाए । बादशाहबाट “मल्ल” भन्ने पदवी दिइएको हुँदा युवराज नागबम त्यसवेलादेखि नागबम मल्ल भए । यिनैको पालामा जितेको मादीखोला पूर्वको डाँडाकोटलाई त्यहाँका क्षेत्रीहरूले मल्ल राज्य भनी नाउँ राखे जुन आज पनि राजभक्ति देखाएकोले मल्ल राज्यको नामले प्रसिद्ध छ । राजा डिम्ब १२० वर्षसम्म बाँचेका थिए भन्ने जनश्रुति छ । यिनले ८४ वर्षको उमेरमा आफ्नो जेठा छोरा नागबम पनि अस्वस्थ भएकाले एक मात्र नाति प्रतापी नारायणलाई वि.सं. १५९० तिर पर्वतको राज्य सुम्पे । यिनको शासन कालमा यहाँ प्रशस्त मात्रामा जङ्गल भएकोले पशुपालन र अन्य धेरै काममा महत्वपूर्ण स्थान थियो । नुन र सुन भोट तिरबाट पैठारी हुन्थ्यो । प्रतापी नारायण मल्लले राजा हुने बित्तिकै पाल्पाली राजा मुकुन्द सेनकी छोरीसँग विवाह गरे । पाल्पाली राजाले छोरीलाई कालिका देवीको मूर्ति दाइजो दिएर पठाए । हाल सो मूर्ति बागलुङ जिल्लाको सदरमुकाम बागलुङ बजार नजिक कृष्ण गण्डकी र काठेखोलाको दोभान निर एउटा हात्ती सुँडे आकारको रमणीय वनमा निर्मित मन्दिरमा कालिका भगवती देवीको नामले प्रसिद्ध छ । देवीको साथमा पाल्पाबाट खड्ग समाती आउने खड्का क्षेत्रीलाई पूजारी बनाए । राजा प्रतापी नारायणले स्थापना गरेको यस मन्दिरको पूर्व ढोका खोल्नु हुँदैन भन्ने किम्बदन्ती अझै पनि प्रचलित छ । यस मन्दिरको पूजा खर्चको निमित्त राजाले गुठी राखी दिएका थिए । राजा प्रतापी नारायणको पाल्पासँग वैवाहिक सम्बन्ध पछाडि चौविसी राज्य पाल्पा र पर्वत बलिया राज्य भए । यिनको करीव ३० वर्षको शासनकाल पछाडि आफ्ना जेठा छोरा किराँतीबम मल्ललाई गल्कोट, माहिला राजबम मल्ललाई पर्वत र कान्छा कल्याणबम मल्ललाई कास्कीको राज्य सुम्पी आफू काशीवास गए ।

पृथ्वी नारायण शाहको नेपालको एकीकरण अभियानमा गुल्मी, अर्घाखाँची, प्यूठान, पर्वत कब्जा गरी अन्त्यमा बलेवा हुँदै बागलुङ समेत नेपाल अधिराज्यमा गाभियो ।

१.२ भौगोलिक अवस्थिति:

गण्डकी प्रदेशको उत्तर-पश्चिममा अवस्थित बागलुङ जिल्लाको सिमाना पूर्वमा पर्वत पश्चिममा रुकुम र रोल्पा उत्तरमा म्याग्दी जिल्ला र दक्षिणमा गुल्मी र प्यूठान जिल्लाहरूद्वारा परिवेष्टित छ । अक्षांश: २८ डिग्री

१५ मिनेटदेखि २८ डिग्री ३७ मिनेट उत्तर यस जिल्लाको क्षेत्रफल: १,७८४ वर्ग किलोमिटर औषत लम्बाइ: ८२.५ किलोमिटर र औषत चौडाइ: २३.८२ किलोमिटर रहेको छ। जिल्लाको सदरमुकाम बागलुङ बजार हो। यो जिल्लाको औषत वर्षा २२०० मि.लि. रहेको छ भने अधिकतम तापक्रम ३७.५ डिग्री सेल्सियस र न्यूनतम तापक्रम ६.५ डिग्री सेल्सियस सम्म हुने गर्दछ।

१.३. जनसंख्या तथा सामाजिक बोनोट

राष्ट्रिय जनगणना, २०७८ अनुसार यस जिल्लाको कूल जनसंख्या २,४९,२११ रहेकोमा सो मध्ये १,३३,०१७ (५३.३८%) महिला र १,१६,१९४ (४६.६२%) पुरुष जनसंख्या रहेको छ। जनसंख्या वृद्धिदर -०.७२% रहेको छ। जिल्लामा ६४,१५३ परिवार संख्या रहेका छन्। स्थानीय तह अनुसार बागलुङ नगरपालिका जम्मा ५६,१०२ जना (महिला-३०,०२२ जना र पुरुष-२६,०८० जना), गलकोट नगरपालिका जम्मा ३०,५८८ जना (महिला-१६,२१६ जना र पुरुष-१४,३७२ जना), ढोरपाटन नगरपालिका जम्मा ३०,०६८ जना (महिला-१६,१०१ जना र पुरुष-१३,९६७ जना), जैमिनी नगरपालिका जम्मा २४,६२८ जना (महिला-१३,४०६ जना र पुरुष-११,२२२ जना), बरेङ गाउँपालिका जम्मा ११,१५८ जना (महिला-६,०५६ जना र पुरुष-५,१०२ जना), बडिगाड गाउँपालिका जम्मा २८,८३९ जना (महिला-१५,४३९ जना र पुरुष-१३,४०० जना), तमानखोला गाउँपालिका जम्मा ९,९८२ जना (महिला-५,३८९ जना र पुरुष-४,५९३ जना), निसीखोला गाउँपालिका जम्मा २३,११९ जना (महिला-१२,५५९ जना र पुरुष-१०,५६० जना), ताराखोला गाउँपालिका जम्मा १०,१२० जना (महिला- ५,१९८ जना र पुरुष-४,९२२ जना), र काठेखोला गाउँपालिका जम्मा २२,५२६ जना (महिला- १२,२७० जना र पुरुष-१०,२५६ जना) रहेको छ। धर्म अनुसार क्रमशः हिन्दू, बौद्ध, मुस्लिम, क्रिश्चियन लगायत अन्य धर्मावलम्बीहरू बसोबास गर्ने यस जिल्लामा जातिगत हिसाबले हेर्दा मगर, ब्राम्हण, गुरुङ्ग, क्षेत्री, नेवार, दलित कामी, दमै, सार्की, सुनार, गन्धर्वहरू लगायतको जातजातिका मानिसहरूको बसोबास रहेको छ।

१.४ राजनैतिक विभाजन

प्रशासनिक दृष्टिले १० स्थानीय तहमा विभाजित बागलुङमा बागलुङ नगरपालिका, गलकोट नगरपालिका, ढोरपाटन नगरपालिका, जैमिनी नगरपालिका, बरेङ गाउँपालिका, बडिगाड गाउँपालिका, तमानखोला गाउँपालिका, निसीखोला गाउँपालिका, ताराखोला गाउँपालिका र काठेखोला गाउँपालिका गरी ४ नगरपालिका र ६ गाउँपालिका छन्। ४ वटा प्रदेश निर्वाचन क्षेत्र र २ वटा सङ्घीय निर्वाचन क्षेत्रमा विभाजित रहेको छ।

तालिका नं. १

जिल्ला सदरमुकाम बागलुङ बजारदेखि स्थानीय तहहरूको केन्द्र सम्मको दुरी (कि.मी.मा)

क्र.सं.	स्थानीय तहहरूको नाम	केन्द्र रहेको स्थान	दुरी (कि.मी.मा)
१	बागलुङ नगरपालिका	बागलुङ बजार	०
२	गलकोट नगरपालिका	मजुवाफाँट हरिचौर	४८

विपद् पूर्व तयारी तथा प्रतिकार्य योजना - २०८१/०८२

क्र.सं.	स्थानीय तहहरूको नाम	केन्द्र रहेको स्थान	दुरी (कि.मी.मा)
३	जैमिनी नगरपालिका	कुश्मीशेरा बजार	२१
४	ढोरपाटन नगरपालिका	बुर्तिवाड बजार	९१
५	काठेखोला गाउँपालिका	बिहुँ सुल्डाडा	८
६	बरेङ गाउँपालिका	सुदाला हुग्दिशिर	५३
७	ताराखोला गाउँपालिका	भातखाने डाँडा अर्गल	४२
८	बडिगाड गाउँपालिका	खारा बजार	७३
९	तमानखोला गाउँपालिका	बोङ्गेदोबान	१०१
१०	निसीखोला गाउँपालिका	देवीस्थान	९८

तालिका नं. २

बागलुङ जिल्लाका प्रमुख पर्यटकीय स्थलहरू

सि.नं.	न.पा./गा.पा.	पर्यटकीय स्थल
१	बागलुङ नगरपालिका	कालीका भगवती मन्दिर
२	बागलुङ नगरपालिका	संसारकोट
३	ढोरपाटन नगरपालिका	ढोरपाटन / फागुनेको धुरी
४	ताराखोला गाउँपालिका	गाईघाट भरना
५	जैमिनी नगरपालिका	गाजाको दह (धुरी)
६	बागलुङ नगरपालिका	भकण्डे धुरी
७	जैमिनी नगरपालिका	हाडिकोट धुरी
८	बागलुङ नगरपालिका	पागजाकोट धुरी
९	बडीगाड नगरपालिका	चमेरे गुफा
१०	गल्कोट नगरपालिका	घुम्टेको लेक
१२	काठेखोला गाउँपालिका	रामकोट / घोडाबांधे
१३	काठेखोला गाउँपालिका	थाप्लेको धुरी
१४	जैमिनी नगरपालिका	जैमिनेश्वर क्षेत्र

तालिका नं. ३

बागलुङ जिल्लास्थित शैक्षिक संस्थाहरूको विवरण

क्र.सं.	स्थानीय तह	विद्यालयको किसिम	विद्यालयको तह	संख्या
१	गल्कोट नगरपालिका	सामुदायिक	आधारभूत (१-५)	३६
			आधारभूत (१-८)	१३
			मा.वि	१३
			क्याम्पस	१
		संस्थागत	आधारभूत (१-५)	१

विपद् पूर्व तयारी तथा प्रतिकार्य योजना - २०८१/०८२

क्र.स.	स्थानीय तह	विद्यालयको किसिम	विद्यालयको तह	संख्या
			आधारभूत (१-८)	-
			मा.वि	९
			क्याम्पस	-
२	ताराखोला गाउँपालिका	सामुदायिक	आधारभूत (१-५)	१३
			आधारभूत (१-८)	२
			मा.वि	६
			क्याम्पस	-
		संस्थागत	आधारभूत (१-५)	-
			आधारभूत (१-८)	-
			मा.वि	-
			क्याम्पस	-
३	काठेखोला गाउँपालिका	सामुदायिक	आधारभूत (१-५)	२६
			आधारभूत (१-८)	१३
			मा.वि	१०
			क्याम्पस	२
		संस्थागत	आधारभूत (१-५)	२
			आधारभूत (१-८)	१
			मा.वि	१
			क्याम्पस	-
४	बागलुङ नगरपालिका	सामुदायिक	आधारभूत (१-५)	३६
			आधारभूत (१-८)	९
			मा.वि	२४
			क्याम्पस	३
		संस्थागत	आधारभूत (१-५)	१
			आधारभूत (१-८)	२
			मा.वि	१४
			क्याम्पस	-
५	जैमिनी नगरपालिका	सामुदायिक	आधारभूत (१-५)	५७
			आधारभूत (१-८)	६

विपद् पूर्व तयारी तथा प्रतिकार्य योजना - २०८१/०८२

क्र.स.	स्थानीय तह	विद्यालयको किसिम	विद्यालयको तह	संख्या
			मा.वि	१७
			क्याम्पस	१
		संस्थागत	आधारभूत (१-५)	-
			आधारभूत (१-८)	-
			मा.वि	१
			क्याम्पस	-
६	निसिखोला गाउँपालिका	सामुदायिक	आधारभूत (१-५)	२७
			आधारभूत (१-८)	८
			मा.वि	९
			क्याम्पस	-
		संस्थागत	आधारभूत (१-५)	३
			आधारभूत (१-८)	-
			मा.वि	-
			क्याम्पस	-
७	वडिगाड गाउँपालिका	सामुदायिक	आधारभूत (१-५)	४२
			आधारभूत (१-८)	११
			मा.वि	१५
			क्याम्पस	-
		संस्थागत	आधारभूत (१-५)	१
			आधारभूत (१-८)	१
			मा.वि	१
			क्याम्पस	-
८	तमानखोला गाउँपालिका	सामुदायिक	आधारभूत (१-५)	१२
			आधारभूत (१-८)	६
			मा.वि	३
			क्याम्पस	-
		संस्थागत	आधारभूत (१-५)	१
			आधारभूत (१-८)	-
			मा.वि	१

क्र.स.	स्थानीय तह	विद्यालयको किसिम	विद्यालयको तह	संख्या
			क्याम्पस	-
९	बरेङ गाउँपालिका	सामुदायिक	आधारभूत (१-५)	२६
			आधारभूत (१-८)	२
			मा.वि	७
			क्याम्पस	१
		संस्थागत	आधारभूत (१-५)	-
			आधारभूत (१-८)	-
			मा.वि	१
			क्याम्पस	-
१०	ढोरपाटन नगरपालिका	सामुदायिक	आधारभूत (१-५)	२६
			आधारभूत (१-८)	१२
			मा.वि	१०
			क्याम्पस	१
		संस्थागत	आधारभूत (१-५)	२
			आधारभूत (१-८)	-
			मा.वि	३
			क्याम्पस	-

तालिका नं.४

बागलुङ जिल्लामा रहेका सूचना तथा संचार सञ्जालको विवरण

सि.नं.	विवरण	
१	हुलाक कार्यालय	जिल्ला हुलाक १ पालिका हुलाका ९ मिति २०८१।०४।०१ गतेबाट लागु हुने गरी।
२	एफ एम रेडियो	धौलागिरी एफ.एम., बा.न.पा. सयपत्री एफ.एम. बागलुङ बजार गलकोट एफ.एम, गलकोट सारथी एफ.एम.खर्बाङ ढोरपाटन एफ.एम, बुर्तिबाङ परिवर्तन एफ.एम., बुर्तिबाङ बिहानी एफ.एम., कुश्मीसेरा रेडियो शुभेच्छा कुश्मीसेरा जैमिनी
५	टेलिभिजन	धौलागिरी टेलिभिजन

१.५ विपद् सम्बन्धी विवरण

बागलुङ जिल्लामा विशेषगरी बाढी, पहिरो, आगोलागी, असिना चट्याङ, हुरीबतास, महामारीजस्ता प्रकोप रहेको र उक्त प्रकोपहरूमध्ये स्तरीकरण गर्दा बाढी पहिरोको प्रकोप पहिलो स्थानमा रहेको छ, आगोलागी दोस्रो स्थानमा रहेको र अन्य प्रकोपहरू सामान्य रहेका छन् । वि.सं. २०६४ सालमा ग्वालीचौरमा गएको पहिरोमा परी २९ जनाको ज्यान गएको र करिब ३ करोड बराबरको धनको क्षति भएको, त्यस्तै २०७३ सालमा अधिकारीचौरमा गएको बाढी पहिरो, २०७५ सालमा धुल्लुबासकोटको पहिरो, बडिगाड खोला थुनिन गई ताल परेको, काठेखोला ५ मा काउले जमिन भासिन गई १४ घरधूरी विस्थापित भएको, २०७७ सालमा ढोरपाटन नगरपालिका ९ र १० मा आएको पहिरो, २०७८।७९ मा बाढी पहिरोबाट मानवीय क्षति नभएको, चट्याङबाट ६ जनाको मृत्यु भएको, गत वर्ष बागलुङ नगरपालिका वडा नं. ११ रायडांडामा गएको पहिरोमा १४ वटा घर उच्च जोखिममा परी बस्ती विस्थापित हुनुपरेको, १ थान मोटरसाइकल पूर्ण क्षति, पावर हाउसमा क्षति पुगेको, कृषकको ३०० वटा कुखुरा र १५० वटा कालिज मरेको, विभिन्न स्थानमा हुरी बतासले विद्यालयका छानो उडाउने गरेको, राजमार्ग तथा सडकहरूमा पहिरो आई सडक अवरुद्ध हुने गरेको, ग्रामीण भेगमा चल्ने सवारी साधन दूर्घटना हुने गरेको जस्ता विपद्को स्थिति रहेको छ । सन् २०१९ को डिसेम्बर महिनादेखि विश्वव्यापी रूपमा महामारीको रूपमा फैलिएको नोबेल कोरोना भाइरस (COVID -19) को संक्रमण फैलिएर बागलुङ जिल्लामा महिला ३१ जना र पुरुष ६२ जना गरी जम्मा ९३ जनाको ज्यान समेत लिइसकेको अवस्था छ । २०८१।०३।१५ गते वर्षातको कारण जिल्ला न.पा. ०८ बिसौना बस्ने वर्ष ५५ को प्रेम बि.क.को ढुङ्गाबाटोले बनेको कच्ची घर देखि अं. ३०० मिटर माथिबाट पहिरो आई घर पुरिन जाँदा निज प्रेम बि.क. र निजको श्रीमती वर्ष ५० की बसन्ती बि.क. को खोजतलास गर्ने क्रममा मृत फेला परेको । साथै घर नजिकै रहेको निज प्रेम बहादुर बि.क.को गोठ पुरिन जाँदा गोठमा रहेका १ भैसी र ३ बाखा, ऐ.बस्ने गिरी प्रसाद बुढाथोकीको गोठ पुरिन जाँदा गोठमा रहेका ३ भैसी र २ बाखा मृत अवस्थामा फेला परेको ।

१.६ विपद् पूर्वतयारी तथा प्रतिकार्य योजनाको आवश्यकता र सान्दर्भिकता

विभिन्न प्रकोपहरूका कारण सामाजिक तथा मानवीय जीवनमा आइपर्ने विपदलाई थेग्न तथा हुन सक्ने क्षतिलाई न्यूनीकरण गर्न अति आवश्यक भएकोले विगत वर्षहरूदेखि नै विपद् पूर्वतयारी तथा प्रतिकार्य योजनाको निर्माण गरी कार्यान्वयनमा ल्याइएको हो । हरेक वर्ष प्रस्तुत योजनालाई समयानुकूल अद्यावधिक गर्दै लैजानु पर्ने हुँदा जिल्ला विपद् व्यवस्थापन समितिको मिति २०७८।०२।१८ गतेको बैठकबाट निर्णय भए बमोजिम साविक विपद् पूर्वतयारी तथा प्रतिकार्य योजना, २०८०/०८१ लाई परिमार्जित तथा अध्यावधिक गरिएको छ ।

विपदले समुदायको आर्थिक, सामाजिक तथा मानवीय जीवनमा पुर्याउन सक्ने क्षतिलाई न्यूनीकरण गरी विपद् पछि छिटो भन्दा छिटो पूर्ववत अवस्थामा ल्याउन प्रस्तुत योजना अत्यन्त प्रभावकारी र एउटा कोशे ढुंगा (Milestone effort) हुने अपेक्षा लिइएको छ । प्रभावकारी प्रतिकार्य एउटा यस्तो उपाय हो जसले समुदायलाई विपद्को सम्भाव्य असरबाट बचाउछ भने पूर्व तयारीका क्रियाकलापहरूले प्रतिकार्यलाई यथाशक्य प्रभावकारी बनाउने लक्ष्य राख्दछ । विपद्सँग सामना गर्नु अगाडि विपद् पूर्वतयारी तथा प्रतिकार्य योजनाको उपलब्धता अति नै आवश्यक हुन्छ । विपद्को अवस्थामा प्रतिकार्यका लागि तनहुँ जिल्लामा

उपलब्ध भौतिक, मानवीय र आर्थिक श्रोतहरूलाई लेखाजोखा गरी जिल्ला विपद् व्यवस्थापन समितिको नेतृत्वदायी भूमिकाबाट यो तयार गरी कार्यान्वयनमा ल्याइएको छ ।

विपद् पूर्वतयारी तथा प्रतिकार्य योजना तर्जुमाको लागि संकटासन्नता र क्षमताको विश्लेषणका आधारमा ८ वटा विषयगत क्षेत्रहरू निर्धारण गरिएको छ । यस योजनाले कार्यान्वयन गर्ने संस्था र सहयोगी संस्थाहरूको भूमिका तथा जिम्मेवारीहरू स्पष्ट रूपमा पहिचान गरेको छ । हरेक विषयगत क्षेत्रलाई एक निश्चित संस्थाले नेतृत्व गरेको छ । जिल्ला भित्र विपद् सम्बन्धी कुनै घटना घटेको जानकारी हुनासाथ यस कार्ययोजनामा उल्लेखित क्षेत्रगत अगुवा निकायहरू एवं सहयोगी संस्थाहरू स्वतः सक्रिय हुनेछन् । साथै कार्ययोजनाको समग्र कार्यान्वयनको नेतृत्व जिल्ला विपद् व्यवस्थापन समिति, बागलुङले गर्नेछ ।

विपद्को पूर्वतयारी तथा प्रतिकार्य योजना बनाई समुदाय तथा अन्य सरोकारवालाहरूलाई सशक्तीकरण गरिएमा अकस्मात हुने जनधनको क्षति न्यूनीकरण गर्न सकिन्छ । जनधनको क्षति न्यूनीकरण र विकासका संरचनाको सुरक्षाका साथै विकासको प्रतिफललाई दीगो राख्न विपद् पूर्वतयारी योजना बनाई कार्यान्वयन गरेर मानवीय तथा भौतिक क्षति कम गर्नु आवश्यकता रहेको छ । विपद्को सवाल भनेको केवल राहत र उद्धारमा मात्र सम्बन्धित र सीमित छैन । आधारभूत मानव अधिकार, मानवीय कानून, विकास निर्माण, गाँस, बास, कपास, शान्ति सुरक्षा एवम् सामाजिक, आर्थिक, सांस्कृतिक लगायतका हरेक विषयहरूसँग यसको प्रत्यक्ष सम्बन्ध रहन्छ । यस्ता संवेदनशील विषयहरूलाई हृदयङ्गम गरी विपद् व्यवस्थापन गतिविधिहरूलाई विकासका हरेक पक्षसँग एकीकृत गर्दै दीगो विकासको अवधारणाभित्र समावेश गरिनुपर्ने आवश्यकता रहेको छ । विपद् व्यवस्थापनका गतिविधिहरूलाई सरकारी, गैरसरकारी, सरोकारवाला निकायहरू बीचको साभेदारी र समन्वयमा सञ्चालन गर्न सकेमा बढि प्रभावकारी हुने देखिन्छ ।

विपद्को क्षेत्रमा काम गर्ने निकायहरूका लागि तयार भएको मानवीय घोषणा (स्पेयर) पत्रले निर्दिष्ट गरेको मार्ग निर्देशन र न्यूनतम मापदण्ड अनुसारको प्रक्रियालाई योजना तयार गर्न कार्यशालामा अवलम्बन गरिएको छ साथै यसमा अरु समावेश गर्नु पर्ने विषय बस्तुलाई पनि समेट्ने प्रयास भएको छ । खासगरी यो दस्तावेज तयार गर्दा देहायको प्रक्रिया अपनाइएको थियो ।

- जिल्ला विपद् व्यवस्थापन समितिका सबै विषयगत सदस्यहरूको बीच छलफल, गोष्ठी
- विपद्को क्षेत्रमा काम गर्ने विभिन्न सरकारी तथा गैरसरकारी संघसंस्थाहरूबाट सूचना संकलन
- जिल्ला विपद् व्यवस्थापन समितिको बैठकमा पटक-पटक छलफल गरिएको विषयबस्तु तथा निर्णयहरू ।
- अन्य जिल्लाहरूले तयार गरेका विपद् पूर्वतयारी कार्ययोजनाहरूलाई पनि References का रूपमा लिईएको छ ।

जिल्ला विपद् व्यवस्थापन समितिको बैठकले सहायक प्रमुख जिल्ला अधिकारीको संयोजकत्वमा कार्ययोजना अद्यावधिक गर्ने कार्यदल गठन गरेको र सोको जिम्मेवारी नेपाल रेडक्रस सोसाइटी बागलुङ जिल्ला शाखालाई दिने निर्णय बमोजिम जिल्ला विपद् व्यवस्थापन समितिको बैठकबाट पारित गरी कार्ययोजना कार्यान्वयनमा ल्याइएको छ ।

यस अघिका कार्ययोजनाहरू लाई समेत सिकाइको माध्यम बनाइएको छ भने यस योजनामा समावेश गरिएका विषयबस्तु समय-समयमा परिमार्जन गरिनेछ । यसमा कतिपय त्रुटी र कमी कमजोरी हुन सक्दछन् । कतिपय क्षेत्रका तथ्याङ्कहरू आउदा दिनमा समेत प्राप्त हुन सक्ने भएको र जरुरी तथ्यांकलाई मध्यावधी मूल्यांकनको वेलामा समेत समावेश गरी यो कार्ययोजना दस्तावेजलाई पूर्णता दिने प्रयास गरिएको छ ।

१.७ मार्गदर्शक ऐन, कानून, नीति/रणनीति तथा कार्यविधिहरू

कानूनी नीतिगत तथा संस्थागत व्यवस्था

कानूनी नीतिगत व्यवस्था

१.७.१ नेपालको संविधान, २०७२

संघीय लोकतान्त्रिक गणतन्त्रात्मक शासन व्यवस्थाको माध्यमद्वारा दीगो शान्ति, सुशासन, विकास र समृद्धिको आंकाक्षा पूरा गर्न जारी भएको संविधान, २०७२ ले नेपाल संघीय लोकतान्त्रिक गणतन्त्रात्मक राज्यका रूपमा परिभाषित गर्नुका साथै राज्य संचालनका लागि तीन तहको संरचनाको व्यवस्था गरी प्रत्येक तहको कर्तव्य र अधिकारको व्यवस्था गरेको छ। संविधानको अनुसूची ८ मा विपद् व्यवस्थापनको कार्यलाई प्राकृतिक तथा गैर प्राकृतिक विपद् पूर्वतयारी, उद्धार तथा राहत र पुनर्लाभको अधिकार संघ र प्रदेशको साझा अधिकार सूचीको विषय बनाएको छ। साथै अनुसूची ८ मा विपद् व्यवस्थापनको कार्यलाई स्थानीय तहको अधिकार क्षेत्रभित्रको विषयका रूपमा समावेश गरेको छ भने धारा ५१ राज्यको नीतिहरूको खण्ड (ज) प्राकृतिक श्रोत साधनको संरक्षण, सम्बर्द्धन र उपयोग सम्बन्धि नीति अर्न्तगत प्राकृतिक प्रकोपबाट हुने जोखिम न्यूनीकरण गर्न पूर्व सूचना, तयारी, उद्धार, राहत एवं पुनर्स्थापना गर्ने भनी विपद् पूर्वतयारी र प्रतिकार्यको कार्यलाई उच्च प्राथमिकतामा राखेको पाइन्छ।

१.७.२ संक्रामक रोग ऐन, २०२०

नेपालभर वा नेपालभित्र कुनै पनि स्थानमा कुनै संक्रामक रोग फैलिएमा वा फैलिने सम्भावना देखिएमा त्यस्तो रोगले उग्र रूप लिन नपाउने गरी रोगको निर्मूल गर्न वा रोकथाम गर्नको लागि व्यवस्था गर्नका लागि यस ऐन जारी गरिएको छ।

१.७.३ विपद् जोखिम न्यूनीकरण तथा व्यवस्थापन ऐन, २०७४ (प्रथम संशोधन २०७५)

विपद् जोखिम न्यूनीकरण तथा व्यवस्थापन ऐन, २०७४ (प्रथम संशोधन २०७५) ले विपद् जोखिम न्यूनीकरण तथा व्यवस्थापन राष्ट्रिय परिषद्, कार्यकारी समिति, राष्ट्रिय विपद् जोखिम न्यूनीकरण तथा व्यवस्थापन प्राधिकरण (यसपछि प्राधिकरण भनिने), प्रदेश विपद् व्यवस्थापन परिषद् र कार्यकारी समिति, जिल्ला तथा स्थानीय तहमा विपद् व्यवस्थापन समितिहरूको संस्थागत व्यवस्था गरी तिनीहरूको काम, कर्तव्य र अधिकार समेत तोकेको छ।

१.७.४ स्थानीय सरकार संचालन ऐन, २०७४

स्थानीय सरकार संचालन ऐन, २०७४ को दफा ११ को उपदफा २(न) ले गाउँपालिका तथा नगरपालिकाको काम, कर्तव्य र अधिकार भित्र विपद् व्यवस्थापनसम्बन्धी सबै चरणका कार्यहरू समावेश गरेको छ। यस ऐनले राष्ट्रिय भवन संहिता तथा मापदण्ड बमोजिम भवन निर्माण अनुमति, अनुगमन र नियमनसम्बन्धी कार्यहरूका साथै सुरक्षित बस्ती विकास सम्बन्धी नीति, योजना, कार्यक्रम तर्जुमा, कार्यान्वयन, अनुगमन, नियमन र मूल्याङ्कन कार्यलाई समेत गाउँपालिका तथा नगरपालिकाको काम, कर्तव्य र अधिकार भित्र समेटेको छ।

१.७.५ विपद् पूर्वतयारी तथा प्रतिकार्य योजना मार्गदर्शन, २०६७ (पहिलो संशोधन, २०७५)

यो मार्गदर्शनले प्रदेश, जिल्ला, नगरपालिका र गाउँपालिकामा विपद् पूर्वतयारी तथा प्रतिकार्य योजनाको खाका बमोजिम तर्जुमा प्रक्रियामा संलग्न सबै सरकारी निकायहरू, रेडक्रस अभियानका अङ्गहरू, राष्ट्रिय तथा अन्तर्राष्ट्रिय गैरसरकारी संस्थाहरू र राष्ट्र सङ्घीय निकायहरूलाई आवश्यक दिशा निर्देश गरेको छ।

१.७.६ राष्ट्रिय विपद् प्रतिकार्य कार्यढाँचा, २०७० (प्रथम संशोधन, २०७५)

यो कार्यढाँचाले विपद् पूर्वतयारी र विपद् पछिको खोज, उद्धार र राहत कामलाई व्यवस्थित तुल्याउन, जिम्मेवारीको बाँडफाँड गर्न र समन्वयलाई प्रभावकारी बनाउन स्पष्ट व्यवस्था गरेको छ। यस अन्तर्गत प्रतिकार्यका लागि अन्तर्राष्ट्रिय सहयोगको अपिल गर्ने प्रक्रिया र त्यसको जिम्मेवारी, त्यसका लागि ध्यान दिनुपर्ने पक्ष, अन्तर्राष्ट्रिय सहायताको समन्वयका कुराहरूलाई पनि उक्त कार्यढाँचाले व्यवस्थित गरेको छ। उक्त कार्यढाँचाले आपत्कालीन समयमा निकायगत समन्वयका लागि विषय क्षेत्रगत समूहको प्रावधान, विपद् सूचना संकलन र प्रभावको संयन्त्र र त्यसको परिचालनको पक्षमा पनि स्पष्ट व्यवस्था गरेको छ। विपद् पछिका विभिन्न समय अवधीको प्राथमिकतायुक्त कामको पहिचान गर्दै विपद् पछि गर्नुपर्ने कामको पहिचान र जिम्मेवारीको विभाजन पनि गरेको छ।

१.७.७ विपद् जोखिम न्यूनीकरण राष्ट्रिय नीति, २०७५

नेपाल सरकारले विद्यमान विपद् जोखिमको न्यूनीकरण तथा नयाँ जोखिमको प्रभावकारी रोकथाम गरी विपद् जोखिमबाट सुरक्षित, अनुकूलित तथा उत्थानशील राष्ट्रको निर्माण गर्न विपद् जोखिम न्यूनीकरण राष्ट्रिय नीति, २०७५ र विपद् जोखिम न्यूनीकरण राष्ट्रिय रणनीतिक कार्ययोजना (सन् २०१६-२०३०), २०७५ तयार गरी लागु गरेको छ। यसले विपद् जोखिम व्यवस्थापनको क्षेत्रमा जोखिम न्यूनीकरण केन्द्रित बृहत्तर अवधारणालाई प्रोत्साहन गर्नुका साथै जोखिम न्यूनीकरणका लागि जोखिम संवेदनशील कार्यहरू पहिचान गरी संघ, प्रदेश र स्थानीय तहको विकास प्रक्रियामा मूल प्रवाहीकरण गर्न सबै सरोकारवाला निकायहरूको सक्रिय सहभागिता सुनिश्चित गरेको छ।

१.७.८ विपद् जोखिम न्यूनीकरण तथा व्यवस्थापन नियमावली, २०७६

विपद् जोखिम न्यूनीकरण तथा व्यवस्थापन ऐन, २०७४ को दफा ४७ ले दिएको अधिकार प्रयोग गरी नेपाल सरकारले यो नियमावली तयार गरेको छ। नियमावलीमा कार्यकारी समितिको काम, कर्तव्य र अधिकार, विशेषज्ञ समितिसम्बन्धी व्यवस्था, प्राधिकरणको काम, कर्तव्य र अधिकार, जिल्ला विपद् व्यवस्थापन समितिको सचिवालय तथा बैठक र काम, कर्तव्य र अधिकार, स्थानीय विपद् व्यवस्थापन समितिको काम, कर्तव्य र अधिकार, सार्वजनिक संस्था तथा व्यवसायिक प्रतिष्ठानको दायित्व, जिल्ला विपद् व्यवस्थापन कोष, सम्पत्ति प्राप्त गर्ने, सम्मान तथा पुरस्कार दिन सकिने, मन्त्रालयसँग समन्वय गर्ने र वार्षिक प्रतिवेदन दिने व्यवस्था रहेको छ।

१.७.९ विपद् पीडित उद्धार र राहत सम्बन्धी मापदण्ड (सातौं संशोधन मापदण्ड) २०७७

यस मापदण्डमा उद्धार तयारी व्यवस्थापन, आपत्कालीन उद्धार तथा राहत वितरण, सूचना व्यवस्थापन, अनुगमन र मूल्याङ्कनको व्यवस्था रहेको छ।

विपद् जोखिम न्यूनीकरण तथा व्यवस्था ऐन, २०७४ र विपद् व्यवस्थापन राष्ट्रिय रणनीति, २०६६ को प्रावधान बमोजिम विपद् व्यवस्थापनका लागि जिल्लामा प्रमुख जिल्ला अधिकारीको अध्यक्षतामा जिल्ला

परिच्छेद: दुई

योजनाका आधारभूत पक्ष

२.१ योजना तयारीको विद्यमान अवस्था

जुनसुकै समयमा समयमा घट्न सक्ने विभिन्न विपद्का घटनाहरू र यसबाट सृजना हुने विपद्को अवस्थामा तत्काल खोज, उद्धार तथा राहत वितरण लगायतका विपद् व्यवस्थापकीय कार्यहरू प्रभावकारी रूपमा सम्पादन गर्न गराउन विपद् पूर्व तयारी तथा प्रतिकार्य योजना, २०८०/८१ तयार गरी कार्यान्वयनमा ल्याइएको थियो ।

गत वर्षको प्रस्तुत विपद् पूर्वतयारी तथा प्रतिकार्य योजना, २०८०/८१ अद्यावधिक २०८१/८२, स्थानीय तहहरूका स्थानीय विपद् जोखिम न्यूनीकरण तथा जलवायु अनुकूलन योजना, विपद् व्यवस्थापनमा राष्ट्रिय कार्य नीति एवम् प्रतिकार्य ढाँचा समेतबाट प्राप्त पृष्ठपोषण आधारमा जिल्लामा रहेका सुरक्षा निकायहरू, नेपाल रेडक्रस सोसाइटी, सरकारी तथा गैर सरकारी संघसंस्थाहरू, स्थानीय विपद् व्यवस्थापन समितिहरू तथा समुदायहरूको विद्यमान क्षमताको अधिकतम उपयोग गर्ने गरी विपद् पूर्वतयारी तथा प्रतिकार्य योजना, २०८१/८२ तर्जुमा गरिएको छ ।

२.२ विपद् पूर्वतयारी तथा प्रतिकार्य योजना, २०८१/८२ को उद्देश्य

२.१ क. समष्टिगत उद्देश्य:

जिल्लाको विपद् प्रतिकार्य क्षमताको अभिवृद्धि गर्दै विपद् पूर्व, विपद्को समय र विपद् पश्चात तीनै चरणहरूमा जिल्ला स्थित सबै निकायहरूबीच समन्वयात्मक ढङ्गबाट प्रभावितहरूका आपद्कालीन आवश्यकताहरू, पुर्नलाभ र पुर्नस्थापनाको लागि समयमा नै प्रभावकारी उपायहरूको सुनिश्चितता गर्नु नै प्रस्तुत योजनाको समष्टिगत उद्देश्य रहेको छ ।

२.१ ख निर्दिष्ट उद्देश्यहरू

विपद् पूर्व तयारी तथा प्रतिकार्य योजना २०८१/८२ को निर्दिष्ट उद्देश्यहरू निम्नानुसार रहेका छन्:-

१. जिल्लाका सङ्गटासन्नक्षेत्रहरू तथा समुदायहरूको पहिचान गर्ने ।
२. मानवीय क्षेत्रमा कार्यरत सरकारी तथा गैर सरकारी संघ संस्थाहरू पहिचान गरी स्रोत, साधन एवं सामुदायिक क्षमताको नक्शांकन गर्ने ।
३. विषयगत क्षेत्रहरूको छुट्टा-छुट्टै पूर्वतयारी तथा प्रतिकार्य योजना तयार गरी प्रतिकार्यलाई सहज, सरल र प्रभावकारी बनाउने ।
४. योजनावद्ध ढंगबाट प्रकोप प्रभावितहरूलाई तत्काल खोज, उद्धार तथा आपतकालीन राहत उपलब्ध गराउने ।
५. विपद् पूर्वतयारी तथा प्रतिकार्यमा सम्बद्ध सबै पक्षहरूको समन्वयमा प्रभावकारी संयन्त्रको निर्माण गर्ने ।

६. प्रतिकार्यको अवस्थामा अप्रत्यक्ष हुन आउने खाडलहरूको (GAPS) पहिचान गरी उचित समयमा उचित संबोधन गर्ने ।
७. पूर्व सूचना/चेतावनी प्रणालीलाई प्रभावकारी बनाई क्षति न्यूनीकरण गर्ने ।
साथै जिल्ला तहमा विपद् सम्बन्धी प्रतिकार्यका लागि निम्न उल्लेखित बुँदाहरू कार्यान्वयनमा ल्याउन जिल्ला विपद् व्यवस्थापन समितिले भूमिका निर्वाह गर्ने ।
क. स्थानीय तहमा स्थानीय विपद् व्यवस्थापन समिति गठन गर्न पूर्वतयारी बारेमा अन्तरकृया गर्ने।
ख. राजनैतिक दलका पदाधिकारी तथा नागरिक समाजका सदस्यबीच विपद् पूर्वतयारीका बारेमा छलफल चलाउने ।
ग. जोखिम न्यूनीकरण गर्न जनचेतनामूलक कार्यक्रमको तयारी तथा स्थापित संयन्त्र मार्फत सूचना प्रवाह गर्ने ।
घ. खाद्य, गैरखाद्य सामग्री तथा अन्य प्रतिकार्य सामग्रीको भण्डारण ।
ङ. प्रतिकार्यका लागि विषयगत क्षेत्रभित्र र बाहिर समन्वय गर्ने संयन्त्र स्थापना गर्ने ।

२.३ विपद् पूर्वतयारी तथा प्रतिकार्य योजनाको आवश्यकता र सान्दर्भिकता

नेपालको संविधान, स्थानीय सरकार संचालन ऐन, २०७४, विपद् जोखिम न्यूनीकरण तथा व्यवस्थापन ऐन, २०७४ तथा विपद् व्यवस्थापन सम्बन्धमा प्रचलित राष्ट्रिय कार्यढाँचा लगायतका कानूनद्वारा निर्दिष्ट दायित्व पूरा गरी विपद्को समयमा प्रभावकारी प्रतिकार्यद्वारा जनउत्तरदायी सरकारको प्रत्याभूत गराउन प्रस्तुत कार्य योजना अपरिहार्य देखिन्छ। विभिन्न विपद्हरूका कारण सामाजिक तथा मानवीय जीवनमा आइपर्ने विपत्लाई थेग्न तथा हुन सक्ने क्षतिलाई न्यूनीकरण गर्न अति आवश्यक भएकोले विगत वर्षहरूदेखि नै विपद् पूर्वतयारी तथा प्रतिकार्य योजनाको निर्माण गरी कार्यान्वयनमा ल्याइएको हो । हरेक वर्ष प्रस्तुत योजनालाई समयानुकूल अद्यावधिक गर्दै लैजानु पर्ने हुँदा जिल्ला विपद् व्यवस्थापन समितिको मिति २०८१/..... गतेको बैठकबाट निर्णय भए बमोजिम साविक विपद् पूर्वतयारी तथा प्रतिकार्य योजना, २०८०/८१ लाई परिमार्जित तथा अद्यावधिक गरिएको छ ।

विपद्ले समुदायको आर्थिक, सामाजिक तथा मानवीय जीवनमा पुर्याउन सक्ने क्षतिलाई न्यूनीकरण गरी विपद् पछि छिटो भन्दा छिटो पूर्ववत अवस्थामा ल्याउन प्रस्तुत योजना अत्यन्त प्रभावकारी र एउटा कोशे ढुंगा (Milestone Effort) हुने अपेक्षा लिइएको छ । प्रभावकारी प्रतिकार्य एउटा यस्तो उपाय हो जसले समुदायलाई विपद्को सम्भाव्य असरबाट बचाउछ भने पूर्व तयारीका क्रियाकलापहरूले प्रतिकार्यलाई यथाशक्य प्रभावकारी बनाउने लक्ष्य राख्दछ । विपद्सँग सामना गर्नु अगाडि विपद् पूर्वतयारी तथा प्रतिकार्य योजनाको उपलब्धता अति नै आवश्यक हुन्छ । विपद्को अवस्थामा प्रतिकार्यका लागि बागलुङ जिल्लामा उपलब्ध भौतिक, मानवीय र आर्थिक श्रोतहरूलाई लेखाजोखा गरी जिल्ला विपद् व्यवस्थापन समितिको नेतृत्वदायी भूमिकाबाट यो तयार गरी कार्यान्वयनमा ल्याइएको छ ।

विपद् पूर्वतयारी तथा प्रतिकार्य योजना तर्जुमाको लागि संकटासन्नता र क्षमताको विश्लेषणका आधारमा ८ वटा विषयगत क्षेत्रहरू निर्धारण गरिएको छ । यस योजनाले कार्यान्वयन गर्ने संस्था र सहयोगी संस्थाहरूको भूमिका तथा जिम्मेवारीहरू स्पष्ट रूपमा पहिचान गरेको छ । हरेक विषयगत क्षेत्रलाई एक निश्चित संस्थाले नेतृत्व गरेको छ । जिल्ला भित्र विपद् सम्बन्धी कुनै घटना घटेको जानकारी हुनासाथ

यस कार्ययोजनामा उल्लेखित क्षेत्रगत अगुवा निकायहरू एवं सहयोगी संस्थाहरू स्वतः सक्रिय हुनेछन् । साथै कार्ययोजनाको समग्र कार्यान्वयनको नेतृत्व जिल्ला विपद् व्यवस्थापन समिति, बागलुङले गर्नेछ ।

विपद्को पूर्वतयारी तथा प्रतिकार्य योजना बनाई समुदाय तथा अन्य सरोकारवालाहरूलाई सशक्तीकरण गरिएमा अकस्मात हुने जनधनको क्षति न्यूनीकरण गर्न सकिन्छ । जनधनको क्षति न्यूनीकरण र विकासका संरचनाको सुरक्षाका साथै विकासको प्रतिफललाई दीगो राख्न विपद् पूर्वतयारी योजना बनाई कार्यान्वयन गरेर मानवीय तथा भौतिक क्षति कम गर्नु आवश्यकता रहेको छ । विपद्को सवाल भनेको केवल राहत र उद्धारमा मात्र सम्बन्धित र सीमित छैन । आधारभूत मानव अधिकार, मानवीय कानून, विकास निर्माण, गाँस, बास, कपास, शान्ति सुरक्षा एवम् सामाजिक, आर्थिक, सांस्कृतिक लगायतका हरेक विषयहरूसँग यसको प्रत्यक्ष सम्बन्ध रहन्छ । यस्ता संवेदनशील विषयहरूलाई हृदयङ्गम गरी विपद् व्यवस्थापन गतिविधिहरूलाई विकासका हरेक पक्षसँग एकीकृत गर्दै दीगो विकासको अवधारणामित्र समावेश गरिनुपर्ने आवश्यकता रहेको छ । विपद् व्यवस्थापनका गतिविधिहरूलाई सरकारी, गैरसरकारी, सरोकारवाला निकायहरू बीचको साभेदारी र समन्वयमा सञ्चालन गर्न सकेमा बढी प्रभावकारी हुने देखिन्छ ।

विपद्को क्षेत्रमा काम गर्ने निकायहरूका लागि तयार भएको मानवीय घोषणा (स्पेयर) पत्रले निर्दिष्ट गरेको मार्ग निर्देशन र न्यूनतम मापदण्ड अनुसारको प्रक्रियालाई योजना तयार गर्न कार्यशालामा अवलम्बन गरिएको छ साथै यसमा अरु समावेश गर्नु पर्ने विषय बस्तुलाई पनि समेट्ने प्रयास भएको छ । खासगरी यो दस्तावेज तयार गर्दा देहायको प्रक्रिया अपनाइएको थियो ।

- जिल्ला विपद् व्यवस्थापन समितिका सबै विषयगत सदस्यहरूको बीच छलफल तथा गोष्ठी
- विपद्को क्षेत्रमा काम गर्ने विभिन्न सरकारी तथा गैरसरकारी संघसंस्थाहरूबाट सूचना संकलन
- जिल्ला विपद् व्यवस्थापन समितिको बैठकमा पटक-पटक छलफल गरिएको विषयबस्तु तथा निर्णयहरू ।
- अन्य जिल्लाहरूले तयार गरेका विपद् पूर्वतयारी कार्ययोजनाहरूलाई पनि References का रूपमा लिईएको छ ।

जिल्ला विपद् व्यवस्थापन समितिको बैठकले नेपाल रेडक्रस सोसाइटी बागलुङ जिल्ला शाखालाई कार्ययोजना अद्यावधिक गर्ने जिम्मेवारी दिई सोको लागि सहायक प्रमुख जिल्ला अधिकारीको संयोजकत्वमा कार्यदल गठन गरेको र सोको मस्यौदा जिल्ला विपद् व्यवस्थापन समितिको बैठकबाट पारित गरी कार्ययोजना कार्यान्वयनमा ल्याइएको छ ।

यस अघिका कार्ययोजनाहरू लाई समेत सिकाइको माध्यम बनाइएको छ भने यस योजनामा समावेश गरिएका विषयबस्तु समय-समयमा परिमार्जन गरिनेछ । यसमा कतिपय त्रुटी र कमी कमजोरी हुन सक्दछन् । कतिपय क्षेत्रका तथ्याङ्कहरू आउदा दिनमा समेत प्राप्त हुन सक्ने भएको र जरुरी तथ्यांकलाई मध्यावधी मूल्यांकनको वेलामा समेत समावेश गरी यो कार्ययोजना दस्तावेजलाई पूर्णता दिने प्रयास गरिएको छ ।

२.४ जिल्ला विपद् पूर्वतयारी तथा प्रतिकार्य योजनाको सामान्य सिद्धान्तहरू/रणनीतिहरू

- राहत रकम वा सामाग्री संकलन, भण्डारण र वितरणमा एकद्वार प्रणाली ।
- क्षमताको आधारमा जिम्मेवारी बाँडफाँड ।
- आपत्कालीन अवस्थामा आधारभूत आवश्यकता पूरा गर्नमा केन्द्रित ।
- सहकार्य, समन्वय र साभेदारी ।

- नियन्त्रण र निर्देशनमा एकरूपता ।
- सर्तर्हित मानवीय सहायता ।
- आपतकालीन अवस्थाको फाइदा उठाई हुन सक्ने अनियमितता एवं दूरुपयोग उपर कानूनी कारवाही । (कि.मी.मा)

२.५ योजनाबाट अपेक्षित नतिजा/परिणाम

- मानवीय सहायताका क्षेत्रमा कार्य गर्ने राष्ट्रिय/अन्तर्राष्ट्रिय संघ/संस्थाहरुको पहिचान तथा श्रोत साधनको आँकलन हुनेछ ।
- विपत्कालमा विषयगत क्षेत्रहरु आ-आफ्ना ठोस कार्य योजना अनुसार स्वतः सकृय हुनेछन् ।
- आपतकालीन राहत सेवा उचित समयमा प्रभावकारी ढंगबाट वितरण हुनेछ ।
- जोखिम न्यूनीकरणका क्षेत्रमा कार्य गर्ने सरोकारवालाहरूसँग समन्वयात्मक संयन्त्र निर्माण भई प्रतिकार्य सरल र सहज हुनेछ ।
- स्थानीय विपद् व्यवस्थान समितिहरुको समन्वय र सहकार्यमा विपद्पछिको प्रतिकार्य थप प्रभावकारी बन्नेछ ।
- विपद् व्यवस्थापनका क्षेत्रमा कार्य गर्ने सरकारी तथा गैर सरकारी संघ/संस्थाहरु, नीजि क्षेत्र, स्थानीय तहहरु एवं समुदायहरुको क्षमतालाई अधिकतम प्रयोगमा ल्याइने हुँदा प्रकोपबाट प्रभावित व्यक्ति/समुदायको उत्थानशीलतामा उल्लेख्य सुधार आउनेछ ।

२.६ विपद् पूर्वतयारी तथा प्रतिकार्य कार्ययोजना, २०८१/८२ को सीमाहरु

प्रस्तुत योजना जिल्लाको समग्र अवस्थालाई मध्यनजर गरी तयार पारिएको छ । यद्यपि विपद्बाट पर्ने सामाजिक, आर्थिक वा भौतिक असर विभिन्न समुदाय वा स्थानीय तह पिच्छे फरक फरक हुन सक्छ । प्रकोपको नक्साङ्कन, जोखिम विश्लेषण तथा संकटाभिमुखता अध्ययन जस्ता कार्यहरुमा स्थलगत खटिइ समुदायहरूसँग छलफल तथा अन्तरक्रिया हुन नसकी स्थानीय तहहरु तथा सम्बद्ध सरकारी/गैरसरकारी संघ संस्थाहरुबाट प्राप्त हुन आएको तथ्याङ्क (Secondary Data) मा आधारित भएर प्रस्तुत योजना बनाइएको छ ।

अतः यस योजनालाई स्थानीय तहबाट सूक्ष्म ढंगबाट विश्लेषण गरी तहाँबाट तयार पारिने विपद् पूर्वतयारी योजनाहरुमा समेट्नु पर्ने हुन्छ । योजना मुताविक तय भएका कार्यक्रमहरु कार्यान्वयन गर्न एवं विपद्को समयमा तत्काल राहत एवं उद्धार कार्यका लागि सम्बद्ध सरकारी तथा गैर सरकारी संघ संस्थाहरु एवम् स्थानीय तहमा आर्थिक श्रोत, भौतिक श्रोत र साधनहरु तथा जनशक्तिको व्यवस्था समेत हुनु पर्ने देखिन्छ । स्थानीय तहले स्थानीय स्तरमा मनसुन पूर्वतयारी तथा प्रतिकार्य कार्य योजना बनाउँदा प्रस्तुत कार्य योजनालाई एक खाका र मार्गदर्शनको रुपमा लिन सक्ने छ । स्थानीय तहले तयार पारेको योजना कार्यान्वयनमा जिल्ला विपद् व्यवस्थापन समितिको समन्वयकारी भूमिका रहन्छ ।

२.७ संभावित परिदृश्य

स्थानीय तहहरु, नेपाल प्रहरी, सरकारी तथा गैर सरकारी संघसंस्थाहरु र नेपाल रेडक्रस सोसाइटीबाट प्राप्त विवरणको आधारमा पहिरोको कारण विभिन्न वडाहरुमा गरी अनुमानित ४० हजार जनसंख्या प्रभावित हुन सक्ने छ भने ४००० देखि ४५०० घरधुरी सम्ममा क्षति हुन सक्ने छ भने १५ वटा

विद्यालयका भवनहरू र सरकारी कार्यालय, स्वास्थ्य कार्यालय धार्मिक संरचना गरी १० वटा भवनहरूमा समेत क्षति पुग्ने देखिन्छ बाढीको कारण विभिन्न वडाहरूमा गरी अं. १५ हजार जनसंख्या प्रभावित हुन सक्ने छ भने १५०० देखि २००० घरधुरी सम्ममा क्षति हुन सक्ने छ भने १० वटा विद्यालयका भवनहरू र सरकारी कार्यालय, स्वास्थ्य कार्यालय धार्मिक संरचना गरी ५ वटा भवनहरूमा समेत क्षति पुग्ने देखिन्छ। साथै पहिरोको प्रकोपबाट घरगोठमा क्षति पुग्न सक्ने, बालबालिकाहरू, वृद्धवृद्धाहरू, गर्भवती महिलाहरू, सुत्केरी महिलाहरू, अपाङ्ग व्यक्तिहरू, दलित र अति गरिबहरू समेतलाई प्रत्यक्ष प्रभाव पर्ने देखिन्छ। पहिरोको जोखिममा रहेका झण्डै २० विद्यालयहरू पहिरोको कारण पूर्ण तथा आंशिक रूपमा भत्किएर अध्ययनरत विद्यार्थीहरूको पठनपाठनमा बाधा पुग्न जानेछ। पहिरोका कारण झोलुङ्गे पुलहरू, मोटर बाटोहरू भत्किन गई सहज आवागमनमा बाधा पुऱ्याउने देखिन्छ। खानेपानीका पाइपहरू बगाएर खानेपानी सेवा अवरुद्ध हुने र विद्युत लाइनहरूमा पनि क्षति पुग्न सक्ने देखिन्छ। त्यस्तै सिंचाई कूलोहरू, यात्रु प्रतिकालयहरू, खेतीयोग्य जमिन र जमिनमा लगाइएका अन्नवालीहरूमा पनि क्षति हुन सक्ने सम्भावना छ।

२.८ नदी तथा खोलाबाट प्रभावित क्षेत्रहरू

तालिका नं. ५

मुख्य नदी तथा खोलाबाट असर पर्ने क्षेत्र

सि.नं.	नदी तथा खोला	प्रभावित क्षेत्र	बस्ती	सम्भावित असर क्षेत्र
१	कालीगण्डकी	बा.न.पा. ४ ढोडेनी	७ घरधुरी	नदीको दायाँ तटमा अवस्थित बस्ती एवम् कृषियोग्य भूमि नदी कटानबाट प्रभावित
२	कालीगण्डकी	बा.न.पा. १ मालढुंगा १५ घरधुरी	१५ घरधुरी	नदीको दायाँ तटमा अवस्थित बस्ती एवम् कृषियोग्य भूमि नदी कटानबाट प्रभावित
३	कालीगण्डकी	जैमिनी न.पा. ६	अर्जेवा १,२ का बस्ती	नदीको दायाँ तटमा अवस्थित बस्ती एवम् कृषियोग्य भूमि नदी कटानबाट प्रभावित
४	कालीगण्डकी	बा.न.पा. १० दब्ल्याड	१२ घरधुरी	नदीको दायाँ तटमा अवस्थित बस्ती एवम् कृषियोग्य भूमि नदी कटानबाट प्रभावित

सि.नं.	नदी तथा खोला	प्रभावित क्षेत्र	बस्ती	सम्भावित असर क्षेत्र
५	बडिगाड	ढोरपाटन न.पा. १,३	बुर्तिवाड बजार	बुर्तिवाड बजार नदीको बायाँ तटमा अवस्थित बस्ती एवम् कृषियोग्य भूमि नदी टानबाट प्रभावित
६	बडिगाड	बडिगाड गा.पा. ६,७	भिमगिठे बजार, खाल बजार	नदीको बायाँ तटमा अवस्थित बस्ती एवम् कृषियोग्य भूमि नदी कटानबाट प्रभावित
७	बडिगाड	बडिगाड गा.पा. ८	खार बजार	नदीको बायाँ तटमा अवस्थित बस्ती एवम् कृषियोग्य भूमि नदी कटानबाट प्रभावित
८	बडिगाड	बडिगाड गा.पा. १,२	खरबाड बजार	नदीको बायाँ तटमा अवस्थित बस्ती एवम् कृषियोग्य भूमि नदी कटानबाट प्रभावित
९	दरमखोला	गल्कोट न.पा. ५,६	बसाह फाँट	नदीको दायाँ तटमा अवस्थित बस्ती एवम् कृषियोग्य भूमि नदी कटानबाट प्रभावित
१०	दरमखोला	गल्कोट न.पा. ७	मल्म ५ का बस्ती	नदीको दायाँ तटमा अवस्थित बस्ती एवम् कृषियोग्य भूमि नदी कटानबाट प्रभावित
११	दरमखोला	गल्कोट न.पा. ११	रिघा ६ का बस्ती	नदीको दायाँ तटमा अवस्थित बस्ती एवम् कृषियोग्य भूमि नदी कटानबाट प्रभावित
१२	निसीखोला	निसीखोला गा.पा. ५,६	निसी १,३,४ र ५ का बस्ती	नदीको दुवै तटमा अवस्थित कृषियोग्य भूमि नदी कटानबाट प्रभावित
१३	निसीखोला	निसीखोला ३, ४	निसी ७,९,२ र ८ का बस्ती	नदीको दायाँ तटमा अवस्थित बस्ती एवम् कृषियोग्य भूमि नदी कटानबाट प्रभावित
१४	बोङ्गाखानी खोला	तमानखोला गा.पा.	बोङ्गाखानी, बोङ्गादोभान बजार	बस्ती एवम् कृषियोग्य भूमि नदी कटानबाट प्रभावित

सि.नं.	नदी तथा खोला	प्रभावित क्षेत्र	बस्ती	सम्भावित असर क्षेत्र
१५	सेउला खोला	तमानखोला गा.पा. १,२	पातीचौर, बोझादोभान ३ का बस्ती	बस्ती एवम् कृषियोग्य भूमि नदी कटानबाट प्रभावित
१६	तमान खोला	तमानखोला गा.पा. ३,४	तमान ३,६,२ का बस्ती	बस्ती विद्यालय एवम् कृषियोग्य भूमि नदी कटानबाट प्रभावित
१७	उत्तर गंगा	ढोरपाटन न.पा. ५,६,७,८,९	बोबाड ७,८,९ अधिकारीचौर ५,६ का बस्ती	बस्ती एवम् कृषियोग्य भूमि नदी कटानबाट प्रभावित
१८	भिडगाड	वडिगाड गा.पा. ६,७	भिमिगिठे बजार, खाल बजार	बस्ती एवम् कृषियोग्य भूमि नदी कटानबाट प्रभावित
१९	काठेखोला	काठेखोला गा.पा. विहुँ ,सिगाना १,५,६	नदीको दुवै तटमा अवस्थित स्थानहरू	बस्ती एवम् कृषियोग्य भूमि नदी कटानबाट प्रभावित
२०	गौदी खोला	वा.न.पा. ९,१० गल्कोट न.पा. ३,४	हटिया बजार	बस्ती विद्यालय एवम् कृषियोग्य भूमि नदी कटानबाट प्रभावित
२१	चुपी खोला	गल्कोट न.पा. १,२,४,६ २ ९	नरेठाँटी बजार	बस्ती विद्यालय एवम् कृषियोग्य भूमि नदी कटानबाट प्रभावित
२२	ठेउले खोला	जैमिनी न.पा.४	सर्कुवा १,२ र ६ का बस्ती	बस्ती विद्यालय एवम् कृषियोग्य भूमि नदी कटानबाट प्रभावित
२३	ठेउले खोला	जैमिनी न.पा.९	पैयुथन्थाप ५	बस्ती एवम् कृषियोग्य भूमि नदी कटानबाट प्रभावित
२४	अन्धेरी खोला	गल्कोट न.पा.१०	पाण्डवखानी ५ का बस्ती	बस्ती एवम् कृषियोग्य भूमि नदी कटानबाट प्रभावित
२५	चौरीखोला	जैमिनी न.पा. ७, ८	वेलवगर बस्ती	बस्ती एवम् कृषियोग्य भूमि नदी कटानबाट प्रभावित

२.९ आ.व. २०८०/०८१ मा विपद्का कारण भएको क्षतिको विवरण

तालिका नं. ६

आ.व.०८०।०८१ विपद् क्षती सम्बन्धी संख्यात्मक विवरण

सि.नं	महिना	विपद्को प्रकार	मानिस		चौपाया		घर गोठ क्षती संख्या		अनुमानित क्षती रकम	विपद् घटना संख्या	कैफियत
			मृत्यु	घाइते	मृत्यु	घाइते	घर	गोठ			
१	साउन	बाढी/पहिरो	०	०	०	०	४	०	९,७५,०००	५	
		आगालागी	०	०	०	०	१	१	२६,००,०००		
२	भदौ	बाढी/पहिरो	०	०	०	०	१	०	२,००,०००	४	
		चट्याड	०	०	३	०	०	२	६,००,०००		
		आगालागी	०	०	१	०	१	०	३,००,०००		
३	असोज	बाढी/पहिरो	०	०	१	०	०	१	५,००,०००	४	जि.बागलुङ गलकोट नगरपालिका वडा नं ४ नुवाकोट बस्ने वर्ष ५० को राम बहादुर मल्लको मृत्यु भएको
		आगालागी	१	०	०	०	२	१	९,५०,०००		
४	कार्तिक	आगालागी	०	०	०	०	३	०	८,००,०००	३	
५	मंसिर	आगालागी	०	०	६	१०	४	१	१५,५०,०००	५	

विपद् पूर्व तयारी तथा प्रतिकार्य योजना - २०८१/०८२

सि.नं	महिना	विपदको प्रकार	मानिस		चौपाया		घर गोठ क्षती संख्या		अनुमानित क्षती रकम	विपद घटना संख्या	कैफियत
			मृत्यु	घाईते	मृत्यु	घाईते	घर	गोठ			
६	पुष	आगालागी	०	०	०	०	३	०	११,५०,०००	३	
७	माघ	आगालागी	०	१	३	३	३	३	१८,००,०००	५	
८	फागुन	आगालागी	०	०	०	०	२	२	१७,००,०००	३	
९	चैत्र	आगोलागी	०	०	०	०	५	१	२०,००,०००	४	
		चट्याड	०	१	०	०	१	०	३,००,०००	१	मिति २०८०।१२।१२ गतेजि. बागलुङ जैमिनी न.पा-०४ सर्कुवा बस्ने वर्ष २६ की सिता सार्कीलाई आफ्नै घरमा बसीरहेको अवस्थामा चट्याड लागि घाईते भएको
१०	२०८१ वैशाख	आगोलागी	१	२	२२	०	५	७	४०,५०,०००	४	मिति २०८१।०१।१४ गते जि.बागलुङ तमानखोला गापा वडा नं २ सिलगुम बस्ने वर्ष ४८ को देवसिंह कामी आफ्नै घर देखी अं.१ कि.मि.पश्चिम जंगलको गोरेटो बाटोमा आगो निभाउने क्रममा शरीरमा आगोलागी भई घटनास्थलमानै मृत्यु भएको

विपद् पूर्व तयारी तथा प्रतिकार्य योजना - २०८१/०८२

सि.नं	महिना	विपदको प्रकार	मानिस		चौपाया		घर गोठ क्षती संख्या		अनुमानित क्षती रकम	विपद घटना संख्या	कैफियत
			मृत्यु	घाइते	मृत्यु	घाइते	घर	गोठ			
		चट्याड	१	०	०	०	१	०	३,००,०००	१	जि.बागलुङ ढोरपाटन न.पा.वडा नं ३ वस्ने खुम बहादुर पुनको आफ्नै घरको वसिरहेको अवस्थामा अचानक चट्याड पर्दा निजको मृत्यु भएको।
	असार	पहिरो	२		९	०	१	२		१	वर्षातको कारण जिल्ला बागलुङ, गल्कोट न.पा. ०८ बिसौना बस्ने वर्ष ५५ को प्रेम बि.क.को ढुङ्गामाटोले बनेको कच्ची घर देखि अं.३०० मिटर माथिबाट पहिरो आई घर पुरिन जाँदा निज प्रेम बि.क. र निजको श्रीमती वर्ष ५० की बसन्ती बि.क. को खोजतलास गर्ने क्रममा मृत फेला परेको। साथै घर नजिकै रहेको निज प्रेम बहादुर बि.क.को गोठ पुरिन जाँदा गोठमा रहेका १ भैसी र ३ बाखा, ऐ.बस्ने गिरी प्रसाद बुढाथोकीको गोठ पुरिन जाँदा गोठमा रहेका ३ भैसी र २ बाखा मृत अवस्थामा फेला परेको।

विपद् पूर्व तयारी तथा प्रतिकार्य योजना - २०८१/०८२

सि.नं	महिना	विपदको प्रकार	मानिस		चौपाया		घर गोठ क्षती संख्या		अनुमानित क्षती रकम	विपद घटना संख्या	कैफियत
			मृत्यु	घाइते	मृत्यु	घाइते	घर	गोठ			
		पहिरो	०	०	०	०	१			१	जिल्ला बागलुङ, जैमिनी न.पा-०५ स्थितमा वर्षातको कारण ठेउलेखोलामा पानिको बहाव बढ्न जाँदा खोलाको छेउमा रहेको मन्जु श्रेष्ठको बाँसले बारेको टिनको छानो भएको किराना पसल बगाउँदा अं. तिस हजार बराबरको किराना सामानहरु, अं.डेढ तोला बराबरको सुन र नगद रु.२,००,०००।-(दुई लाख) को क्षति भएको। मानविय क्षति नभएको।
		पहिरो	०	०	२	०	०	१		१	जिल्ला बागलुङ बरेङ गा.पा-५ सुखौरा बस्ने देव बहादुर खत्रीको गोठमा माथिबाट पहिरो आई गोठ पुरिन जाँदा गोठमा रहेको २ भैसी मरेको। मानविय क्षति नभएको।
		पहिरो	०	०	०	०	०	०		१	जिल्ला बागलुङ, बडिगाढ गा.पा-४ नैटुल स्थितमा परेको अविरल वर्षाको कारण ऐ.देखि खैलार भित्री सडक खण्डमा सडक छेउमा पार्किङ गरी राखेको ग १ ज ६३१५ नं.को

विपद् पूर्व तयारी तथा प्रतिकार्य योजना - २०८१/०८२

सि.नं	महिना	विपदको प्रकार	मानिस		चौपाया		घर गोठ क्षती संख्या		अनुमानित क्षती रकम	विपद घटना संख्या	कैफियत
			मृत्यु	घाइते	मृत्यु	घाइते	घर	गोठ			
											पिकअप माथिबाट पहिरो आई पुरिएको। मानविय क्षति नभएको
जम्मा			४	४	४७	१३	३८	२२	१९,६७,५०,०००	४६	

तालिका नं. ७

आर्थिक वर्ष २०८०।०८१ सालको महिना अनुसार सडक दुर्घटनाको विवरण

महिना	सवारी दुर्घटनामा संलग्न सवारी साधनहरू											मानिस										चौपाया		दुर्घटना संख्या							
												मृत्यु					गम्भिर घाइते					साधारण घाइते									
	ट्रक/टेकर	टिपर	डोजर, लोडर,	बस	माइक्रो	जिप, कार	ट्याक्टर	टेम्पो	मो.सा.	शा.स.चल्ने	अन्य	जम्मा	पुरुष	महिला	बालक	बालिका	जम्मा	पुरुष	महिला	बालक	बालिका	जम्मा	पुरुष		महिला	बालक	बालिका	जम्मा	मृत्यु	घाइते	
श्रावण	०	०	०	०	०	०	०	०	०	०	०	०	०	०	०	०	०	०	०	०	०	०	०	०	०	०	०	०	०	०	०
भदौ	०	०	०	०	०	१	०	०	२	०	०	३	१	०	०	०	१	१	२	०	०	३	३	०	१	१	५	०	०	३	

विपद् पूर्व तयारी तथा प्रतिकार्य योजना - २०८१/०८२

महि ना	सवारी दुर्घटनामा संलग्न सवारी साधनहरू												मानिस										चौपाया		दुर्घटना संख्या										
	ट्रक/टेकर	टिपर	डोजर, लोडर,	बस	माइक्रो	जिप, कार	ट्याक्टर	टेम्पो	मो.सा.	शा.स.चल्ने	अन्य	जम्मा	मृत्यु					गम्भिर घाइते					साधारण घाइते					मृत्यु	घाइते						
													पुरुष	महिला	बालक	बालिका	जम्मा	पुरुष	महिला	बालक	बालिका	जम्मा	पुरुष	महिला		बालक	बालिका			जम्मा					
असोज	०	०	०	०	०	०	०	०	०	०	०	०	०	०	०	०	०	०	०	०	०	०	०	०	०	०	०	०	०	०	०	०	०	०	०
कार्तिक	०	०	०	०	०	३	०	०	१	०	०	४	२	०	०	०	२	२	०	०	०	२	०	०	०	०	०	०	०	०	०	०	०	०	३
मंसिर	०	०	०	०	०	०	०	०	०	०	०	०	०	०	०	०	०	०	०	०	०	०	०	०	०	०	०	०	०	०	०	०	०	०	०
पौष	०	०	०	०	०	१	०	०	०	०	१	१	१	०	०	२	३	३	०	०	६	२	१	०	०	३	०	०	०	०	०	०	०	१	१
माघ	०	०	०	०	०	०	०	०	०	०	०	०	०	०	०	०	०	०	०	०	०	०	०	०	०	०	०	०	०	०	०	०	०	०	०
फागुन	०	०	०	०	०	०	१	०	१	०	०	२	२	०	०	०	२	०	०	०	०	०	०	०	०	०	०	०	०	०	०	०	०	०	२
चैत	०	०	०	१	०	०	०	१	०	०	०	२	५	४	०	०	९	३	३	०	१	७	१	४	५	०	०	२	२	०	०	०	०	२	२
बैशाख	०	०	०	०	०	१	०	०	१	०	०	२	०	०	०	०	१	०	०	१	२	१	०	०	०	१	०	०	०	१	०	०	०	२	२
जेठ	०	०	०	०	०	२	०	०	१	०	०	३	०	०	०	०	३	४	०	०	७	१	७	२	१	१	१	०	०	०	०	०	०	२	२

परिच्छेद: तीन

प्रकोपको नक्साङ्कन, जोखिम तथा संकटाभिमुखता विश्लेषण

३.१ प्रकोप नक्साङ्कन

तालिका नं. ८

बागलुङ नगरपालिकाको प्रकोप नक्साङ्कन

बाढी र पहिरो	आगलागी	सडक दुर्घटना	वन्यजन्तु आतङ्क	चट्याङ	महामारी	भूकम्प	हावाहुरी/ असिना
बा.न.पा.१ मालढुङगाका करिब २० घरधुरी, बा.न.पा.३ बोक्से र देउराली चोक करिब २० घरधुरी र करिब ३२० जनसंख्या, बा.न.पा.५ मालिका पंचासे थर, र धुरपुलाका करिब ९४ घरधुरी र करिब २४६ जनसंख्या, बा.न.पा. ७ छरिखोला, मैदाना, कालिमाटी, तितौरै, दानाबिसउना, बा.न.पा. ८ विमरकोट, नौमुरे, मसिनी, मुलाबोट, गो खोला, तल्लावारी, डाडांवार, सायकोटको करिब १४० घरधुरी र करिब ४९० जनसंख्या, बा.न.पा.९ तल्लो बुकेनी, आठमुरे, गाँउपारी, इकिमफाट, आर्नामुमी, अड्डाडा, सिमलपाटा, चिरापानीका करिब १५० घरधुरी र करिब ४९० जनसंख्या, बा.न.पा.१० गलुवा एकलेसाल पहिरो (कालीगण्डकी करिडोर तथा ए.डि.बी. बाटो) तथा वडा भरी करिब ४०० घरधुरी र करिब १४६५ जनसंख्या, बा.न.पा.११ धारापानी, खानीगाँउ, पानीकटेरी, तिलाहर, काउले, तल्लो रामतोला (सुख्खा पहिरो) रायडांडा करिब १८० घरधुरी र करिब ६०० जनसंख्या, बा.न.पा. १२ को करिब १६० घरधुरी र करिब ५७५ जनसंख्या, बा.न.पा.१३ को २३० घरधुरी	जोखिम स्थानीय तह भरी रहेता पनि वडा नं. १,२,३, ४, ९, १०, १४ उच्च जोखिममा रहेको	मालढुङगाका पुल देखि रामरेखा, गणेशथान घुम्ती खुदुर्के, बागलुङ बजार हुदै कुडुले हुदै बेनी जाने सडक, बागलुङ कवर्ड हलबाट हुदै उपल्लाचौर जाने डिलको बाटो तथा बागलुङ बजार देखि	स्थानीय तह	स्थानीय तह	स्थानीय तह	स्थानीय तह	स्थानीय तह

बाढी र पहिरो	आगलागी	सडक दुर्घटना	वन्यजन्तु आतङ्क	चट्याङ	महामारी	भूकम्प	हावाहुरी/ असिना
र करिब ८३७ जनसंख्या, बा.न.पा. १४ को १६० घरधुरी र करिब ८६० जनसंख्या, कालीगण्डकी करिडोर, मध्य पहाडी राजमार्ग, सहायक सडक, कच्ची सडकहरु, कुलो, विजुलीको पोल, पालिका भरी करिब १५०० सय रोपनी खेती योग्य जमिन, अन्नबाली खानेपानी, १ झोलुङ्गे पुल, १ स्कुल वन जंगल, घरपालुवा जनावर आदिमा क्षति पुग्न सक्ने।		सबै वडा जाने सहायक सडकहरु					

तालिका नं. ९

गलकोट नगरपालिकाको प्रकोप नक्साङ्कन

बाढी र पहिरो	आगलागी	सडक दुर्घटना	वन्यजन्तु आतङ्क	चट्याङ	महामारी	भूकम्प	हावाहुरी/ असिना
ग.न.पा. १ मा १२५ घरधुरी र करिब ४६० जनसंख्या एक स्कुल र १ कुलो, ग.न.पा. २ नरेठाँटीमा करिब ४६० जनसंख्या १ स्कुल १ सामूदायिक भवन र सिंचाई कुलो, ग.न.पा. ३ मा करिब ४०० जनसंख्या, १ स्कुल, सिंचाई कुलो, ग.न.पा. ४ मा करिब १२० जनसंख्या मोटरबाटो र १ स्कुल, ग.न.पा. ५ मा करिब १५० जनसंख्या मोटरबाटो र स्कुलमा, ग.न.पा. ६ मा ४९० जनसंख्या मोटरबाटो र सिंचाई कुलो, ग.न.पा.७ मा करिब ११५ जनसंख्या, १ झोलुङ्गे पुल र खेतीपाती, ग.न.पा. ८ मा करिब १०० जनसंख्या र खेतीपाती, ग.न.पा. ९ मा करिब ११५ जनसंख्या १ झोलुङ्गे पुल र खेतीपाती, ग.न.पा. १० मा पालिका भवन, १ स्वास्थ्य चौकी,	पालिका भरी नै जोखिम भए पनि वडा न २, ३, ४, ५, ६, ८, १० र ११ का बस्तीहरु बढी जोखिम रहेका	मध्य पहाडी लोकमार्गको गलकोट ३ बोरचौतारा, गलकोट ७ रिघाचोक, गल्कोट ११ मनेवापाटा, तथा पालिकाको केन्द्रदेखि सबै वडा जाने सहायक सडकहरु	स्थानीय तह	स्थानीय तह	स्थानीय तह	स्थानीय तह	स्थानीय तह

विद्युत गृह, झोलुङ्गे पुल र स्कुल तथा खेती योग्य जमिन, जंगल, घरपालुवा जनावर तथा अन्नबालीमा क्षति पुग्न सक्ने।							
---	--	--	--	--	--	--	--

तलिका नं. १०

ढोरपाटन नगरपालिकाको प्रकोप नक्साङ्कन

बाढी र पहिरो	आगलागी	सडक दूर्घटना	वन्यजन्तु आतङ्क	चट्याड	महामारी	भूकम्प	हावाहुरी/असिना
वडा नं. १ सिमसार, वडा नं. २ गरगरे, वडा नं. ३ पुर्कोट, भाँगी, वडा नं. ४ खुम्गा वडा नं. ५, भुजीखोला आसपासकाको करिब ३०० घरधुरीको ८०० जनसंख्या, करिब २५ घरधुरी, बालीनाली, मोटरबाटो र स्कुल, वडा नं. ६, ७, ८, ९ मा ढोरपाटन, नवि, डिजा मोसा, दुवाल लाखुरीबोटको करिब ६५ घरधुरीका १५० जनसंख्या, करिब ५% बालीनाली, मोटरबाटो तथा कुलोहरु, खानेपानी, खेतीयोग्य जमिन, जंगल, घरपालुवा, जङ्गली जनावरमा क्षति पुग्न सक्ने।	पालिका भरी नै जोखिम भए पनि वडा न ४ का बस्तीहरु अलि बढी जोखिम रहेको छ।	मध्य पहाडी लोकमार्गको ढोरपाटन २ खल्दुवोट तथा तथा पालिकाको केन्द्रदेखि सबै वडा जाने सहायक सडकहरु	स्थानीय तह	स्थानीय तह	स्थानीय तह	स्थानीय तह	स्थानीय तह

तलिका नं. ११

जैमिनी नगरपालिकाको प्रकोप नक्साङ्कन

बाढी र पहिरो	आगलागी	सडक दूर्घटना	वन्यजन्तु आतङ्क	चट्याड	महामारी	भूकम्प	हावाहुरी/असिना
वडा नं. १ मा १६५ जनसंख्या, झोलुङ्गे पुल र मोटरबाटो, वडा नं. २ करिब १५०० जनसंख्या, १ स्कुल, र सिंचाई कुलो, वडा नं. ३ करिब १४०० जनसंख्या, १ स्कुल र सिंचाई कुलो, वडा नं. ४ मा करिब ५४	पालिकाको वडा न. १ देखि वडा	स्थानीय तह को केन्द्रदेखि सबै वडा					

विपद् पूर्व तयारी तथा प्रतिकार्य योजना - २०८१/०८२

जनसंख्या, १ उच्च मावि, वडा नं. ५ करिब १५० जनसंख्या, वडा नं. ६ मा ५० रोपनी खेती योग्य जमिन, वडा नं. ७ करिब २९५० जनसंख्या, १६ घरधुरी उच्च जोखिम र खेती योग्य जमिन, वडा नं. ८ करिब २९५० जनसंख्या, २ वटा स्कुल १५ हेक्टर खेती योग्य जमिन, र विगतमा धेरै क्षति भएकाले उच्च जोखिम तथा पालिकाभरी खानेपानी, जंगल, घरपालुवा, जडगली जनावर, करिब ३०% अन्नबालीमा क्षति पुग्न सक्ने।	न. १० सम्म नै जाखिम रहेको छ।	जाने सहायक सडकहरु तथा मुल सडक जोड्ने सडकहरु	स्थानीय तह	स्थानीय तह	स्थानीय तह	स्थानीय तह	स्थानीय तह
---	------------------------------	---	------------	------------	------------	------------	------------

तालिका नं. १२

बरेड गाउँपालिकाको प्रकोप नक्साङ्कन

बाढी र पहिरो	आगलागी	सडक दूर्घटना	वन्यजन्तु आतङ्क	चट्याङ	महामारी	भूकम्प	हावाहुरी/असिना
बरेड-१ लुग्रुड क्षेत्रमा करिब १५ घर, १५० जनसंख्या र ३०० पशुचौपाया, बरेड-१ बास्कोटमा करिब ३० घर, १४५ जनसंख्या र २५०, बरेड-१ छापमा करिब २० घर, ११० जनसंख्या र २५० पशुचौपाया, बरेड २ हुग्दिशिरमा करिब ९० घर, ३६० जनसंख्या र ४५० पशुचौपाया, बरेड-३ चाहादा मजुवामा करिब १६ घर, ९० जनसंख्या र ८० पशुचौपाया, बरेड-५ सुखौरामा करिब ३९ घर, १६० जनसंख्या र ३६० पशुचौपायामा क्षति पुग्न सक्ने।	पालिकाको वडा न १ देखि वडा न ५ सम्म उच्च जोखिम रहेको छ।	स्थानीय तहको केन्द्र देखि सबै वडा जाने सहायक सडकहरु तथा मुल सडक जोड्ने सडकहरु	स्थानीय तह	स्थानीय तह	स्थानीय तह	स्थानीय तह	स्थानीय तह

तालिका नं. १३

बडिगाड गाउपालिकाको प्रकोप नक्साङ्कन

बाढी र पहिरो	आगलागी	सडक दूर्घटना	वन्यजन्तु आतङ्क	चट्याड	महामारी	भूकम्प	हावाहुरी/असिना
बडिगाड वडा नं. ४ डाडा धुरी, सिमक, बडिगाड, वडा नं.५ जलजला भिरकटेरा, अदुवाबारी आसपासका करिब ६०-७० घरधुरीका करिब २०० जनसंख्या, करिब ६% खेती योग्य जमिन, करिब ७५ पशुचौपाया, मोटरबाटो बडिगाड वडा नं. ६ सुडकुटे, वडा नं. ७ गाव, असारे ८, घोरछोरे, ९ खहरे नयागाउँ, १० निगलपानी दर्लिडका करिब ८०-९० घरधुरीका २२५ जनसंख्या, करिब १३% खेती योग्य जमिन, मोटरबाटो, खानेपानी तथा जंगल, घरपालुवा, जडगली जनावरमा क्षति पुग्न सक्ने।	पालिकाको वडा नं १, २, ९ र १० उच्च जोखिम रहेको तथा अरु वडाहरु पनि जोखिममा रहेको छ।	मध्य पहाडी लोकमार्ग बडिगाड २ सक्नेर, वडिगाड ७ भिमगिठे, बडिगाड ५ दरिगौडा, स्थानीय तहको केन्द्र देखी सबै वडा जाने सहायक सडकहरु तथा मुल सडक जोड्ने सडकहरु	स्थानीय तह	स्थानीय तह	स्थानीय तह	स्थानीय तह	स्थानीय तह

तालिका नं. १४

तमानखोला गाउँपालिकाको प्रकोप नक्साङ्कन

बाढी र पहिरो	आगलागी	सडक दुर्घटना	वन्यजन्तु आतङ्क	चट्याड	महामारी	भूकम्प	हावाहुरी/असिना
वडा नं. १ रिक्लाड, बोझादोभान, बजार तमान वडा नं. २ भैरवुङ्गा, बिड्ढानी कटेरीमा करिब ७२ घरधुरी, ३०० जनसंख्या, वडा नं. ४ सन्टर ६ ओखरबोटमा करिब ४३ घरधुरी, १३० जनसंख्या तथा मोटरबाटो, खानेपानी तथा जंगल, घरपालुवा, जडगली जनावर, ७% अन्नबालीमा क्षति पुग्न सक्ने	पालिकाको वडा न १ देखि वडा न ६ सम्म जोखिम रहेको छ।	स्थानीय तहको केन्द्र देखि सबै वडा जाने सहायक सडकहरु तथा मूल सडक जोड्ने सडकहरु	स्थानीय तह	स्थानीय तह	स्थानीय तह	स्थानीय तह	स्थानीय तह

तालिका नं. १५

निसीखोला गाउँपालिकाको प्रकोप नक्साङ्कन

बाढी, भल र पहिरो	आगलागी	सडक दुर्घटना	वन्यजन्तु आतङ्क	चट्याड	महामारी	भूकम्प	हावाहुरी/असिना
वडा नं. १ बाढी लेवाड, देविस्थान र खारामा १३० घरधुरी ७७० जनसंख्या, ४,००० रोपनी योग्य जमिन, देवीस्थान मावि, ८५ धारा ५ टुयाडकी, १ पानीको मुहान र ४ सिंचाई कुलो, पहिरो हल्दी, देवीस्थान, खारा, बगाहा, पुरानो गाउँ, हर्पे (लप्सी बोट, कोल बोट, साकिनधारा, कालापानी आदि), लेवाड, पाखापानी, किटेनी, साट्ले र स्वारामा ७९० घरधुरी, ४१३० जनसंख्या, ३४,१२५	स्थानीय तह को वडा न १ देखि वडा न ५ सम्म उच्च जोखिम तथा अरु वडाहरु पनि	मध्य पहाडी लोकमार्ग निसिखोला २ जुगजाखोला, स्थानीय तहको केन्द्र देखि सबै वडा जाने	स्थानीय तह	स्थानीय तह	स्थानीय तह	स्थानीय तह	स्थानीय तह

बाढी, भल र पहिरो	आगलागी	सडक दुर्घटना	वन्यजन्तु आतङ्क	चट्याङ	महामारी	भूकम्प	हावाहुरी/असिना
रोपनी योग्य जमिन, देवीस्थान मावि, २ आधारभूत र ४ वटा प्रावि, १ बालविकास केन्द्र, २११३ धारा, ५ ट्याङकी, १७ पानीको मुहान र ४ सिंचाई कुलो वडा नं.२ बाढी जुगजा खोला ३० घरधुरी, १८० जनसंख्या, ५००० रोपनी योग्य जमिन, चर्च भवन, निसीखोला लघु जलविद्युत आयोजना, देवीस्थान बहुउद्देश्य सहकारी भवन, युवा क्लब भवन, झोलुङ्गे र मोटर्याबल पुल, आमा समूहको भवन, केही खानेपानी योजना र ८ सिंचाई कुलो, पहिरो हल्दी, बाहुन गाउँ, काँडा (अर्याल टोल भिराले), ब्यङ्ग्री, (उपल्लो) धाराटोल, खाडु, बाएखोला, सिदेरी, दमपाटामा १७७ घरधुरी, १०६२ जनसंख्या, ३७०५ रोपनी योग्य जमिन, १ आधारभूत विद्यालय, १ प्रावि, १ निमावि र १ बालशिक्षा, २११३ धारा, केही ट्याङकी, पानीको मुहान, ५ सिंचाई कुलो १ बाध वडा नं.३ बाढी झिम्पाखोला, झिवाखोला र मिलचौर जुगजा खोलामा १०० घरधुरी, ४८० जनसंख्या, २३० रोपनी योग्य जमिन, कर्ण प्रावि र प्रभा मावि, ५३ धारा ५ पानीको मुहान र ४ सिंचाई कुलो, पहिरो धाराखर्कमा ४० घरधुरी, २४० जनसंख्या, ५०० रोपनी योग्य जमिन, पशुपति आ. वि, ६५ धारा, ३ पानीको मुहान र १ खगरेनी सिचाई, वडा नं.४, बाढी झिवाखोला बजार, काना बगर बजारमा १०० घरधुरी, ६००	जोखिममा रहेको छ।	सहायक सडकहरु तथा मुल सडक जोड्ने सडकहरु					

बाढी, भल र पहिरो	आगलागी	सडक दुर्घटना	वन्यजन्तु आतङ्क	चट्याङ	महामारी	भूकम्प	हावाहुरी/असिना
जनसंख्या, ६०० रोपनी योग्य जमिन र ४ सिंचाई कुलो, पहिरो धाराखर्कमा ३०० घरधुरी, १५०० जनसंख्या, ८०० रोपनी योग्य जमिन, १४ धारा, ४ सिंचाई, वडा नं.५ बाढी बलावन खोलामा ८५ घरधुरी, ५०० जनसंख्या, ३०० रोपनी योग्य जमिन, तिलजेन आधारभूत विद्यालय, १ पुल र १० सिंचाई कुलो, पहिरो बलावन खोला बस्ती, रिनाम, तिलजेन बस्ती ८५ घरधुरी, ५०० जनसंख्या, १ स्कुल, ७ खानेपानी योजना, १० सिंचाइ, वडा नं.६, बाढी सरितार टोल, पाडारमा २५ घर र १ पावर हाउस, १७९जनसंख्या, ५७ रोपनी योग्य जमिन, १ बालकक्षा, ८ घारा, भल सिवँडार र लुप्ली ६ घरधुरी, ३६ जनसंख्या, १४ रापनी, हिमशिखर स्कुल, तिलाचनको विद्यालय, १ खानेपानी मुल, २ धारा, सिंचाईको पाइपहरु, वडा नं.७, बाढी २५० घरधुरी र १५०० जनसंख्या, ११२५० रोपनी जमिन र १ पानी ट्याङकी, चोलाड मगरकुट र भाज ३२० घरधुरी, १९२० जनसंख्या, ९६८५ रोपनी जमिन र १ धारामा क्षति पुग्न सक्ने।							

तालिका नं. १६

ताराखोला गाउँपालिकाको प्रकोप नक्साङ्कन

बाढी र पहिरो	आगलागी	सडक दूर्घटना	वन्यजन्तु आतङ्क	चट्याड	महामारी	भूकम्प	हावाहुरी/असिना
वडा नं. १ अमरभूमि १०८ घरधुरी, वडा नं. २ अर्गल १२ घर अति जोखिम र १ यात्रु प्रतीक्षालय, वडा नं. ४ तारा १२ घर अति जोखिम, वडा नं. ५ तारा १२ घर अति जोखिममा र पालिका भरी करिब १,३५५ जनसंख्या प्रभावित हुन सक्ने, २१५ रोपनी खेतीयोग्य जमिन, अर्गल माध्यमिक विद्यालय सहीत अरु २ स्कुलका करिब १,२०० विद्यार्थी, घरपालुवा जनावर तथा करिब १४ प्रतिशत अन्नबालीमा क्षति पुग्न सक्ने।	स्थानीय तह नै उच्च जोखिम रहेको छ।	स्थानीय तह केन्द्रदेखि सबै वडा जाने सहायक सडकहरु तथा मूल सडक जोड्ने सडकहरु	स्थानीय तह	स्थानीय तह	स्थानीय तह	स्थानीय तह	स्थानीय तह

तालिका नं. १७

काठेखोला गाउँपालिकाको प्रकोप नक्साङ्कन

बाढी र पहिरो	आगलागी	सडक दूर्घटना	वन्यजन्तु आतङ्क	चट्याड	महामारी	भूकम्प	हावाहुरी/असिना
वडा नं. १ मा करिब २८० घरधुरी, वडा नं. २ मा करिब १३५ घरधुरी, वडा नं. ३ मा करिब १३५ घरधुरी वडा नं. ७ मा करिब १३५ घरधुरी, वडा नं.	पालिकाको वडा न १, २, ५, ६ र ७ देखि उच्च जोखिम तथा अरु वडाहरु पनि	मध्य पहाडी लोकमार्ग काठेखोला २ सुन्तला घुम्ती काठेखोला ५ घोडाबाधे स्थानीय	स्थानीय तह	स्थानीय तह	स्थानीय तह	स्थानीय तह	स्थानीय तह

८ मा करिब ३५ घरधुरी, मोटरबाटो, खेतीयोग्य जमिन, जंगल, जनप्रेमी आधारभुत विद्यालय, सरस्वति प्राथमिक विद्यालय, घरपालुवा जनावर तथा करिब १४ प्रतिशत अन्नबालीमा क्षति पुग्न सक्ने।	जोखिममा रहेको छ।	तहको केन्द्र देखी सबै वडा जाने सहायक सडकहरु तथा मुल सडक जोड्ने सडकहरु					
---	------------------	---	--	--	--	--	--

३.२. स्थानीय तह अनुसार प्रकोप प्राथमिकीकरण

तालिका नं. १८
स्थानीय तह अनुसार प्रकोप प्राथमिकीकरण

प्राथमिकीकरण सुचाङ्क/स्थानीय तह	१	२	३	४	५	६	७	८
बागलुङ न.पा.	पहिरो र बाढी	आगलागी	सडक दुर्घटना	चट्याड	वन्यजन्तु आतडक	महामारी	हावाहुरी र असिना	भूकम्प
गलकोट न.पा.	पहिरो र बाढी	आगलागी	सडक दुर्घटना	चट्याड	वन्यजन्तु आतडक	हावाहुरी र असिना	महामारी	भूकम्प
ढोरपाटन न.पा.	पहिरो र बाढी	आगलागी	सडक दुर्घटना	चट्याड	वन्यजन्तु आतडक	महामारी	हावाहुरी र असिना	भूकम्प
जैमिनी न.पा.	पहिरो र बाढी	आगलागी	वन्यजन्तु आतडक	चट्याड	सडक दुर्घटना	हावाहुरी र असिना	महामारी	भूकम्प
बरेङ गा.पा.	पहिरो र बाढी	आगलागी	वन्यजन्तु आतडक	चट्याड	सडक दुर्घटना	हावाहुरी र असिना	महामारी	भूकम्प
बडिगाड गा.पा.	पहिरो र बाढी	आगलागी	वन्यजन्तु आतडक	सडक दुर्घटना	चट्याड	हावाहुरी र असिना	महामारी	भूकम्प
तमानखोला गा.पा.	पहिरो र बाढी	आगलागी	वन्यजन्तु आतडक	चट्याड	हावाहुरी र असिना	महामारी	सडक दुर्घटना	भूकम्प
निसीखोला गा.पा.	पहिरो र बाढी	आगलागी	वन्यजन्तु आतडक	हावाहुरी र असिना	चट्याड	महामारी	सडक दुर्घटना	भूकम्प
ताराखोला गा.पा.	पहिरो र बाढी	आगलागी	वन्यजन्तु आतडक	हावाहुरी र असिना	चट्याड	महामारी	सडक दुर्घटना	भूकम्प
काठेखोला गा.पा.	पहिरो र बाढी	आगलागी	सडक दुर्घटना	वन्यजन्तु आतडक	चट्याड	महामारी	सडक दुर्घटना	भूकम्प

३.३ जोखिम तथा संकटाभिमुखता नक्साङ्कन

तालिका नं. १९

जोखिम तथा संकटाभिमुखता नक्साङ्कन

प्रकोपको विवरण	संभावित जोखिमका क्षेत्र	मानवीय क्षेत्र					जिविकोपार्जन क्षेत्र				भौतिक पुर्वाधार क्षेत्र				
		महिला तथा वालवालिका	ज्येष्ठ नागरिक	अपाङ्ग/ असक्त	विपन्न समुदाय	सीमाङ्कित समुदाय	नीजी आवास	खेतियोग्य जमिन	बाली नाली	पशुपक्षि	सडक	खानेपानी	विद्युत	संचार	अन्य सार्वजनिक सम्पतीहरु
पहिरो	मानवीय तथा भौतिक	☠	☠	☠	☠	☠	☠	■	■	☐	☠	☠	☠	☠	☠
बाढी	खेतियोग्य जमिन कटान, मानवीय तथा भौतिक क्षति	■	■	■	☠	☠	■	☠	☠	☐	■	■	■	■	☐
आगलागी	घर तथा अन्नपात, लत्ता कपडा, मानवीय क्षति	☠	☠	☠	☠	☠	☠	-	-	☠	-	☐	■	☐	☠
हुरी बतास	वालीनाली तथा खेतियोग्य जमिन	-	-	-	☠	☠	-	■	☠	☠	-	■	☐	-	-
वन्यजन्तु आतङ्क	वालीनाली तथा खेतियोग्य जमिन	☠	☠	☠	☠	☠	-	-	-	-	-	-	-	-	-
भूकम्प	मानवीय, विद्युत तथा संचार एवं नीजि आवासहरु	☠	☠	☠	☠	☠	☐	-	-	■			■	■	☐
चटयाङ्	मानवीय क्षति	☠	☠	☠	☠	☠	-	-	-	☠	☐	-	-	-	-
सडक दुर्घटना	मानवीय तथा भौतिक	☠	☠	☠	☠	☠	☠			■	■	■	■	■	☠
महामारी	मानवीय	☠	☠	☠	☠	☠	-	-	-	-	-	-	-	-	-

सूचाङ्कः अति उच्च जोखिम - ☠ उच्च जोखिम - ☠ मध्यम जोखिम - ■ न्यून जोखिम - ☐ सामान्य जोखिम - ☐

परिच्छेद: चार
क्षमता विश्लेषण

४.१ संस्थागत क्षमता

४.१.१ सरकारी क्षेत्र

तालिका नं. २०

संस्थागत क्षमता सम्बन्धी विवरण

क्र. स.	कार्यालय/ संस्थाको नाम	सम्पर्क व्यक्ति	विपद् व्यवस्थापन कोष रकम रु.	खोज, उद्धार तथा राहतका लागि उपलब्ध सामग्रीहरू	खोज, उद्धार तथा राहतका लागि उपलब्ध जनशक्ति
१	जिल्ला प्रशासन कार्यालय	प्र.जि.अ. नेत्रप्रसाद सुवेदी ९८५७६०७७७७ स. प्र.जि.अ. चित्राङ्गत बराल ९८५७६३४४४४	संघीय सरकारबाट प्राप्त ५,९७,४१,८६३।१२ प्रदेश सरकार बाट प्राप्त २,९८,७५,५००।००	चारपाङ्ग्रे गाडी ३ थान र मोटरसाइकल ३ थान, कार्यालय परिसर खुल्ला स्थान रहेको	आवश्यकता अनुसार सबै जनशक्तिहरू परिचालित हुने।
२	जिल्ला समन्वय समिति	प्रमुख अमर बहादुर थापा ९८५७६२०४९१ जि.स.अधिकारी कृष्णराज गौतम ९८५७६२०००२		चारपाङ्ग्रे गाडी २ थान र मोटरसाइकल २ थान	जिल्ला विपद् व्यवस्थापनको निर्णय अनुसार परिचालित हुने।
३	जिल्ला प्रहरी कार्यालय	प्रहरी उपरिक्षक ऋषिराम कंडेल ९८५७६०५५५५		सेफ्टी बेल्ट १५, बेल्ट २८, गैंची १९, स्ट्रेचर १७, बन्चरो ७, लाईन डोरी १२, लाईफ ज्याकेट ३९, ४२३ रहेको। क श्रेणीको इलाका ३	विपद् सम्बन्धी तथा अन्य तालिम प्राप्त लगायत जम्मा जनशक्ति

विपद् पूर्व तयारी तथा प्रतिकार्य योजना - २०८१/०८२

क्र. स.	कार्यालय/ संस्थाको नाम	सम्पर्क व्यक्ति	विपद् व्यवस्थापन कोष रकम रु.	खोज, उद्धार तथा राहतका लागि उपलब्ध सामग्रीहरू	खोज, उद्धार तथा राहतका लागि उपलब्ध जनशक्ति
				हेल्मेट २४, फायर सुट १०, बाल्टिन ५, कोदालो १३, गल ,३, त्रिपाल १०, पानी बुट १०, ट्युब ३, होलिजन लाईट २, रेन्कोट ८, फर्स्ट एड बक्स ३, आरी १, चेन स १, 4 Men Tent ५ थान, Climbing Rope (9.5 mm) मि.५, मिनी ट्रक २ थान, लाइट गाडी ७ थान र मोटारसाईकल २५ थान	वटा स्थानमा, ख श्रेणीको इलाका ४ स्थानमा, प्रहरी चौकी २१ स्थानमा र जिल्ला ट्राफिक कार्यालय १ स्थानमा रहेको। आवश्यकता अनुसार सबै जनशक्ति परिचालन हुने।
४	सशस्त्र प्रहरी बल नेपाल आश्रित गुल्म	दिल बहादुर रायमाझी सशस्त्र प्रहरी नायव उपरीक्षक ९८५७६६६७००		गैचि ५ थान, साबेल १५ थान, गल २ थान, हेम्बर १ थान, लाइफ ज्याकेट ३ थान, चिम्सो कटिड मेसिन १ थान, सेफटी सुज १ जोर, सेफटी बेल्ट १ थान, हेड लाईट २ थान, म्याट्रेस २ थान, फरुवा ५ थान, गम बुट ६ जोर, ग्लोव ७ जोर, हेल्मेट २० थान, रेस्क्यु भेस्ट ३ थान, स्ट्रेचर १ थान, टर्च लाईट ५ थान, माक्स ५ थान, Fire Rake ५, Fire Swatter ६ थान, हेन्ड सो १ थान, छिनो १ थान, घन २ थान, बन्चरो १	विभिन्न विपद् तालिम प्राप्त लगायत सबै जनशक्ति परिचालित हुने

विपद् पूर्व तयारी तथा प्रतिकार्य योजना - २०८१/०८२

क्र. स.	कार्यालय/ संस्थाको नाम	सम्पर्क व्यक्ति	विपद् व्यवस्थापन कोष रकम रु.	खोज, उद्धार तथा राहतका लागि उपलब्ध सामग्रीहरू	खोज, उद्धार तथा राहतका लागि उपलब्ध जनशक्ति
				थान, कंक्रीट ड्रिल मेसिन १ थान, हिलबोल्ड कटर १ थान, ट्रक १ थान र पिकउप गाडी १ थान, क्रो बार १ थान, Jump Suit ११ थान, व्याक प्याक वाटर पम्प २ सेट	
५	गण्डकी प्रदेश विपद् व्यवस्थापन गुल्म	प्रहरी निरीक्षक बाबुराम बस्नेत ९८५७६२५३४५		Dynamic Rope २०० मि, Stretcher २ थान, Back Board Stretcher २ थान, First Aid Box २ थान, Shovel १० थान, Pick ५ थान, Rescue Helmet १५ थान, Chain Saw २ थान, Head Light ५ थान, Working Gloves १० जोर, Swatter ५ थान, Pay bar ५ थान, Life Jacket १५ थान, Hammer ५ थान, Axe २ थान, फोरुवा ५ थान दाँती ४ थानकार्यालय परिसरमा खुल्ला स्थान, चारपाङ्ग्रे गाडी १ थान, १ टन गाडी १ थान र मोटरसाईकल १ थान	विपद् व्यवस्थापन आधारभूत तालिम प्राप्त जनशक्ति जम्मा ३१ जना

विपद् पूर्व तयारी तथा प्रतिकार्य योजना - २०८१/०८२

क्र. स.	कार्यालय/ संस्थाको नाम	सम्पर्क व्यक्ति	विपद् व्यवस्थापन कोष रकम रु.	खोज, उद्धार तथा राहतका लागि उपलब्ध सामग्रीहरू	खोज, उद्धार तथा राहतका लागि उपलब्ध जनशक्ति
६	इलाका प्रशासन कार्यालय बुर्तिवाड	लोक बहादुर कुँवर शाखा अधिकृत ९८५७६४१०९९		मोटरसाइकल २ थान	जिल्ला विपद् व्यवस्थापनको निर्णय अनुसार परिचालित हुने ।
७	जलस्रोत तथा सिंचाइ विकास डिभिजन कार्यालय	सुरेन्द्र पौडेल डिभिजनल प्रमुख ९८५७६३३५६७		२५० थान ग्याविन बक्स, चारपाङ्ग्रे गाडी १ थान, २ मोटारसाइकल ४ थान	जिल्ला विपद् व्यवस्थापनको निर्णय अनुसार परिचालित हुने ।
८	खानेपानी तथा सरसफाई डिभिजन कार्यालय	कीरण पौडेल डिभिजन प्रमुख ९८५७६४६११०		खानेपानीको पाईप तथा फिटीङका सामानहरू उपलब्ध गराउन सक्ने	जिल्ला विपद् व्यवस्थापनको निर्णय अनुसार परिचालित हुने ।
९	सडक डिभिजन कार्यालय	अनुक्षा घिमिरे डिभिजन प्रमुख ९८६७५२१६३८		गैची १५ थान र बेलचा १५ थान	जिल्ला विपद् व्यवस्थापनको निर्णय अनुसार परिचालित हुने ।
१०	डिभिजन वन कार्यालय	डिभिजन प्रमुख सरोज पन्थी ९८५७६३५१३५		अग्नि नियन्त्रक सामग्री र वन्यजन्तु खोर डिभिजन वनमा १ सेट र ८ वटा सब डिभिजन वन कार्यालयहरूमा अग्नि नियन्त्रक सामग्री र वन्यजन्तु खोर १- १ सेट, गाडी १ थान र मोटरसाइकल १ थान	जिल्ला विपद् व्यवस्थापनको निर्णय अनुसार परिचालित हुने ।
११	भेटेरिनरी अस्पताल तथा	ऋषिराम सापकोटा कार्यालय प्रमुख		रोग निदान किट, खोप तथा औषधीहरूको केही मौज्जात रहेको	जिल्ला विपद् व्यवस्थापनको निर्णय अनुसार परिचालित हुने ।

विपद् पूर्व तयारी तथा प्रतिकार्य योजना - २०८१/०८२

क्र. स.	कार्यालय/ संस्थाको नाम	सम्पर्क व्यक्ति	विपद् व्यवस्थापन कोष रकम रु.	खोज, उद्धार तथा राहतका लागि उपलब्ध सामग्रीहरू	खोज, उद्धार तथा राहतका लागि उपलब्ध जनशक्ति
	पशु सेवा विज्ञ केन्द्र	०६८-५२२४७५			
१२	स्वास्थ्य कार्यालय	बाबुराम आचार्य कार्यालय प्रमुख ०६८५२२४०८		औषधि, अग्नि नियन्त्रण यन्त्र केहि सवारी साधनहरू रहेको	जिल्ला विपद् व्यवस्थापनको निर्णय अनुसार परिचालित हुने।
१३	नेपाल विद्युत प्राधिकरण	पवन पौडेल केन्द्र प्रमुख ०६८-५२२४७७		Tongoe vice, Chain Pully, Chain Shoe Machine, विजुलीको तारहरू, तथा आपत्कालीन अवस्थामा विद्युत सम्बन्धी समस्या समाधान गर्न सकिने	जिल्ला विपद् व्यवस्थापनको निर्णय अनुसार परिचालित हुने।

श्रीमेहर गण बागलुङमा रहेका विपद् व्यवस्थापन सम्बन्धी सामग्रीहरूको विवरण

कार्यालयको नाम : श्रीमेहर गण घोडाबाघे व्यारेक, बागलुङ

प्रमुख व्यक्तिको नाम : गणपति प्रमुख सेनानि धन राना मगर

सम्पर्क नं. : ९८५७६२०००४

टेलिफोन नं. : ९८५७६६००९१

तालिका नं. २१

विपद् व्यवस्थापनका सामानहरूको विवरण

सि.नं.	बिवरण	एकाई	संख्या
१	वाटरप्रूफ लाईफ ज्याकेट	गोटा	११
२	सेफ्टी भेष	गोटा	११
३	सेफ्टी हेलमेट	गोटा	१०
४	5 KG FIRE EXTINGUISHER (A.B.C)	PCS	२
५	FIRE PROOF BOOT	PAIR	३
६	BACKBOARD WITH 2 STRAPS	PCS	१
७	WATER PROOF LIFE JACKET	PCS	४
८	RUBBER TUBE	PCS	१
९	LIFE BUOY	PCS	२
१०	2.5 KVA GENERATOR	PCS	१
११	ROTARY HAMMER DRILL (6 KG CAPACITY)	PCS	१
१२	ROTARY HAMMER DRILL BITS	PCS	१
१३	DRILL BIT ELECTRIC, REVERSIBLE W/1/2-INCH CHUCK	PCS	१
१४	FAN FOR CONFINED SPACES WITH HOSE, ELECTRIC	PCS	१
१५	SLEDGE HAMMERS (1.4 KG 1.8)	PCS	१
१६	SLEDGE HAMMER 4,5-6 KG	PCS	१
१७	PICK POINT PRAY BARS(60)INCH	PCS	१
१८	CROWBAR (60 CM)	PCS	४
१९	HACKSAW FRAME	PCS	१
२०	HACKSAW (HEAVY DUTY)BLADES	PCS	२
२१	BOLT CUTTER (24/42 INCH)	PCS	२
२२	KEY HOLE SAW 15 CM BLADE MIN	PCS	१
२३	CARPENTER SQUARE 30 CM MIN	PCS	१
२४	CARPENTER HAND SAW (60 CM BLADE)	PCS	२

विपद् पूर्व तयारी तथा प्रतिकार्य योजना - २०२१/०२२

सि.नं.	विवरण	एकाई	संख्या
२५	BULL DOG GRIP	PCS	२
२६	LATEX GLOVES	PCS	१
२७	WORKING GLOVES	PCS	२
२८	CARABINER	PCS	१०
२९	RESCUE PULLEYS	PCS	१
३०	SELF BREAKING DEC ENDER	PCS	१
३१	ROCK PITON	PCS	१
३२	RIPPLING ROPE 100 MTR	PCS	१
३३	KERNMANTLE ROPE (25 M* 13 M)	ROLL	१
३४	FLOTTING ROPE	ROLL	१
३५	STATIC ROPE (100 M)	COIL	१
३६	DYNAMIC ROPE (100 M)	COIL	१
३७	WEBBING KIT	PCS	२
३८	STRAPS PICK OFF	PCS	१
३९	EYE PROTECTION	PCS	३
४०	KNEE PAD	PAIR	३
४१	TARPS 4*4 METER	PCS	१
४२	SAFETY CONES	PCS	१
४३	HEAD LAMP	PCS	१
४४	HARD KNEENCLE GLOVES	PCS	६
४५	CARABINER-OMEGA 2.4 TON (RESC EQMT)	PCS	२
४६	CARABINER-OMEGA LK D ALUM BRT-NFPA 1983-LIGHT USE 3.48 TON (RESC EQMT)	PCS	२
४७	CARABINER-OMEGA LG LK D 1/2IN. STL LD NFPA 1983-GENERAL USE 8 TON (RESC EQMT)	PCS	१
४८	380 YATES VOYAGER HARNESS SMALL SIZE (RESC EQMT)	PCS	१
४९	ROPE 3/8IN. MAX-GRIP/GRAB LINE PET FOOT (200 METERS) (RESC EQMT)	PCS	१
५०	CMC ESS STRIKETEAM GOGGLE (RESC EQMT)	PCS	१
५१	FL MUSTANG UNIVERSAL FIT FOAM VEST WITH SOLAS COLOUR ORANGE (RESC EQMT)	PCS	१
५२	MEDICAL FIRST AID BAG (MEDICAL FIRST RESPONDER SET IN BAG PACK)	SET	१

विपद् पूर्व तयारी तथा प्रतिकार्य योजना - २०२१/०२२

सि.नं.	विवरण	एकाई	संख्या
५३	LUMINOUS JAKET, VEST	PCS	३
५४	FIRE FIGHTING HELMET WITH FACE SHIELD	PCS	३
५५	FIRE FIGHTERS WORKING GLOVES	PAIR	३
५६	FIRE PROXIMITY SUIT	PAIR	१
५७	FLASH HOOD	PCS	१
५८	SAFETY HELMET WITH HEAD LAMP	PCS	१
५९	SEAT HARNESS	PCS	१
६०	HARNESS	PCS	२
६१	TIN SNIPS	PCS	१
६२	COME ALONE RESCUE DIFF TYPES	PCS	१
६३	EXTENSION CORD 30 MTR	PCS	१
६४	MULTI LOOPS STRAPS	PCS	१
६५	DUST MASK	PCS	१
६६	THROW BAG	PCS	२
६७	EAR PROTECTION	PCS	२
६८	GAS MASK	PCS	१
६९	SAFETY HELMET (WORKING)	PCS	४
७०	HAMMER	PCS	१
७१	Life Line Rope 100 Meter	METER	१
७२	Water Helmet	PCS	१
७३	WATER RESCUE GLOVES	PAIR	१
७४	WATER RESCUE WHISTLE	PCS	२
७५	MANUAL WINCH 3 TON	PCS	१
७६	FAST ROPE GLOVES	PAIR	१
७७	FOLDING STRETCHER	SET	१
७८	CHISELS (WOOD)	SET	१
७९	CHAIN FILE KIT	SET	१
८०	FOLDING SHOVEL (SHORT)	PCS	१
८१	FIRE BEATER	PCS	११
८२	ANGLE GRINDER (METAL BLADE)	PCS	१
८३	ANGLE GRINDER (CONCRETE BLADE)	PCS	१

विपद् पूर्व तयारी तथा प्रतिकार्य योजना - २०८१/०८२

सि.नं.	विवरण	एकाई	संख्या
८४	HEAD IMMOBILIZER	SET	१
८५	BODY BAG	SET	१
८६	ROCK BREAKER (PNEUMATIC)	PCS	१
८७	SHACKLE	PCS	१
८८	ASCENDER (LEFT AND RIGHT)	PCS	१
८९	PICKET	PCS	१
९०	EXFIL SAR BACK COUNTRY HELMET	PCS	२

तालिका नं. २२

जिल्ला प्रशासन कार्यालयबाट गणलाई प्राप्त विपद् व्यवस्थापनका सामानहरूको विवरण

सि.नं.	सामानको नाम	एकाई	संख्या
१	मेघा फोन	गोटा	२
२	सेफटी हेलमेट	गोटा	१३
३	गम बुठ	गोटा	४
४	ट्राफिक भेष्ट/सेफटी भेष्ट	गोटा	८
५	वाटर प्रूफ लाईभ ज्याकेट	गोटा	१३
६	साबेल	गोटा	११
७	पिक	गोटा	७
८	स्टेचर	गोटा	२
९	ग्लोभ्स	गोटा	२
१०	क्याप	गोटा	१७
११	ब्लाङ्केट	गोटा	८
१२	फष्टएड किट	गोटा	२
१३	रबर म्याट्रेश	गोटा	४६
१४	ईमरजेन्सी लाईट	गोटा	३
१५	मिडियम साईजको ट्युव	गोटा	८
१६	फुट पम्प	गोटा	१
१७	गल	गोटा	१६
१८	श्रो ब्याक	गोटा	१

विपद् पूर्व तयारी तथा प्रतिकार्य योजना - २०८१/०८२

सि.नं.	सामानको नाम	एकाई	संख्या
१९	टिनको बाल्टिन ठुलोसानो/	गोटा	८
२०	हेड लाईट	गोटा	२३
२१	चेन सो	गोटा	१
२२	डोरी	मि.	१००
२३	सेफटी बेल्ट	गोटा	१
२४	रातो ट्युब	गोटा	१
२५	हेम्बर	गोटा	१
२६	सेफटी सुज	गोटा	१
२७	रोप ROPE 9 MM	मि	५०
२८	गिरि गिरि GRR1 GRR1 BELAY DEVICE	गोटा	१
२९	सेफटी हेलमेट CAMP COSMIC HELMET	गोटा	२

तालिका नं. २३

डिभिजन वन कार्यालयबाट प्राप्त विपद् व्यवस्थापनका सामानहरूको विवरण

सि.नं.	सामानको नाम	एकाई	संख्या
१	साबेल	गोटा	७
२	पिग	गोटा	२
३	हाते जेट सुट	गोटा	१
४	हेड लाईट	गोटा	१०
५	जम सुट	गोटा	१६
६	माक्स	गोटा	१०
७	सेफटी हेलमेट	गोटा	१६
८	दांते हलो	गोटा	३
९	हाते बन्चरो	गोटा	१
१०	स्वाटर स्टेज लेन्च बेल्ट	गोटा	३
११	ब्याक प्याक वाटर पम्प	गोटा	२
१२	फायर स्वाटर	गोटा	३

तालिका नं. २४

गण्डकी प्रदेश सरकारबाट प्राप्त विपद् व्यवस्थापनका सामानहरूको विवरण

सि.नं.	सामानको नाम	एकाई	संख्या	कैफियत
१	९ mm रोप रातो ५० मिटर	रोल	२	
२	प्रोसिक रनर रोप	रोल	२	
३	९ mm रोप रातो २०० मिटर	रोल	१	
४	स्क्रु टाईप क्याराबिना	गोटा	१०	
५	पुल्ली	गोटा	१०	
६	रक हेलमेट	गोटा	१०	
७	जुमर	गोटा	१०	
८	सिट हार्नेश	गोटा	३	
९	रयाप्लिङ्ग पंजा	जोर	१	

तालिका नं. २५

गणको आन्तरिक श्रोतबाट खरिद गरेका विपद् व्यवस्थापनका सामानहरूको विवरण

सि.नं.	सामानको नाम	एकाई	संख्या	कैफियत
१	वाटर प्रूफ लाईभ ज्याकेट	गोटा	६	
२	माउण्टेन रोप	गोटा	३	
३	रवर ट्युब	गोटा	२	
४	गिडुवा आरा	गोटा	१०	
५	बन्चरो	गोटा	१०	
६	स्टेचर	गोटा	१	
७	सिट हार्नेश	गोटा	३	
८	क्याराबकिना	गोटा	१९	
९	पुली	गोटा	२	
१०	हार्डड्रोलीक ज्याक	गोटा	२	
११	रेस्क्यु श्रो ब्याग	गोटा	२	
१२	पाईडल	गोटा	२	
१३	गम बुठ	गोटा	९	
१४	फायर सुट	गोटा	५	
१५	ट्राफिक भेष्टसेफ्टी भेष्ट/	गोटा	१२	

४.१.२ स्थानीय तहहरू

४.१.२.१ बागलुङ नगरपालिका

नगर प्रमुख: बसन्त कुमार श्रेष्ठ, सम्पर्क नं: ९८५७६६२००६३

नगर उप प्रमुख: राजु खड्का, सम्पर्क नं.: ९८५७६००००१

प्रमुख प्रशासकिय अधिकृत: हरिदत्त कंडेल, सम्पर्क नं: ९८५७६२०४१६

विपद् फोकल व्यक्ति: दिनेस जी. सि., सम्पर्क नं.: ९८५७६२००२५

विपद् व्यवस्थापन कोष रकम रु.	खोज,उद्धार तथा राहतको लागि उपलब्ध सामग्रीहरू	खोज,उद्धार तथा राहतको लागि उपलब्ध जनशक्ति
६५,००,०००।-	डोजर १ थान, ट्रिपर १ थान, ट्रयाक्टर १ थान, बेलचा ८ थान, गैचि ७ थान, गल २ थान, हेल्मेट १४थान, फरुवा १ थान, घन ३ थान,हसिया ४ थान, बाल्टी ३ थान, Portable structure १ थान, Protoble fire pump १ थान, tube २ थान, एम्बुलेन्स १ थान, First aid kit ५ थान, electric chain saw १ थान तथा विपद्को समयमा कोषबाट आवश्यकतानुसार स्वास्थ्य, खाद्य तथा गैर खाद्य सामग्रीहरूको व्यवस्था गरिने।	जिल्ला विपद् व्यवस्थापन समिति तथा विपद् व्यवस्थापन समितिको निर्णय अनुसार सबै परिचालन हुने।

स्थानीय आपतकालिन कार्य संचालन केन्द्रको विवरण

स्थानीय आपतकालीन कार्य संचालन केन्द्र रहेको स्थान: बागलुङ नगरपालिका बागलुङ बजार

नजिकको प्रहरी कार्यालयको नाम: जिल्ला प्रहरी कार्यालय, बागलुङ

स्थानीय आपतकालीन सञ्चालन केन्द्रदेखि सबैभन्दा टाढा रहेको बस्तिको नाम र दुरी: रायडाँडा र २२ कि.मि.

तालिका नं. २६

स्थानीय आपतकालीन कार्य संचालन केन्द्र, बा.न.पा.का कर्मचारीहरूको विवरण

क्र.सं.	नाम थर	पद/जिम्मेवारी	सम्पर्क नं.	कैफियत
१	तेजे सार्की	दमकल चालक	९८५७६२०५१७	
२	विनय श्रेष्ठ	एम्बुलेन्स चालक	९८५७६९०६९०	
३	गणेश क्षेत्री	चालक	९८५७६२५३६६	
४	रविन्द्र सुवेदी	रिसेप्सन	९८४७६२३१४४	
५	भक्त बहादुर परियार	नगर प्रहरी	९८६७८९०१९०	
६	सौगत बोहोरा	नगर प्रहरी	९८४९३९६१८७	

विपद् पूर्व तयारी तथा प्रतिकार्य योजना - २०८१/०८२

तालिका नं. २७

बागलुङ नगरपालिका अन्तर्गत स्थानीय स्तरमा विपद् सम्बन्धी कार्य गर्ने संघसंस्थाहरूको विवरण

क्र.सं.	संघसंस्थाको नाम	ठेगाना	प्रमुख/सम्पर्क व्यक्तिको नाम	सम्पर्क नं.	विपद् सम्बन्धी गरेको/गर्ने गरेको कार्यहरू	खोज, उद्धार तथा राहत सम्बन्धी सामग्रीहरू
१	नेपाल रेडक्रस सोसाइटी रामरेखा उपशाखा	बा.न.पा. १	तेजेन्द्र आचार्य	९८५७६३१००९	खोज, उद्धार तथा राहत सम्बन्धी कार्य	खोज, उद्धारका लागि जनशक्ति र राहतका लागि जिल्ला शाखासँग समन्वय गरेर व्यवस्था गर्ने गरेको
२	नेपाल रेडक्रस सोसाइटी कालिका उपशाखा	बा.न.पा. २	आशिक राजभण्डारी	९८५७६२०२४५		
३	नेपाल रेडक्रस सोसाइटी बा.न.पा.३ उपशाखा	बा.न.पा. ३	भीमसेन पन्त	९८५७६२४६११		
४	नेपाल रेडक्रस सोसाइटी कालिगण्डकी उपशाखा	बा.न.पा. ४	हरि बहादुर जि.सी.	९८५७६२०९५०		
५	नेपाल रेडक्रस सोसाइटी मालिका उपशाखा	बा.न.पा. ५	रेशम लाल सापकोटा	९८५७६२९५२६		
६	नेपाल रेडक्रस सोसाइटी लहरेपिपल पञ्चकोट उपशाखा	बा.न.पा. ६	कुल बहादुर कार्की	९८५७६४३३९८		
७	नेपाल रेडक्रस सोसाइटी कारिकोट उपशाखा	बा.न.पा. ७	होमनाथ गौतम	९८४७६२१९१७		
८	नेपाल रेडक्रस सोसाइटी सिगाना उपशाखा	बा.न.पा. ८	ज्ञानेन्द्र गौतम	९८४७६३३३०८०		

विपद् पूर्व तयारी तथा प्रतिकार्य योजना - २०८१/०८२

९	नेपाल रेडक्रस सोसाइटी तित्याङ उपशाखा	बा.न.पा. ९	चन्द्र बहादुर के.सी.	९८४७६२०९८७		
१०	नेपाल रेडक्रस सोसाइटी भकुण्डे उपशाखा	बा.न.पा. १०	खिम बहादुर थापा	९८४७६२८४९०	खोज, उद्धार तथा राहत सम्बन्धी कार्य	खोज, उद्धारका लागि जनशक्ति र राहतका लागि जिल्ला शाखासँग समन्वय गरेर व्यवस्था गर्ने गरेको
११	नेपाल रेडक्रस सोसाइटी रायडाडा उपशाखा	बा.न.पा. ११	ज्ञानेन्द्र गौतम	९८५७६६२००३५		
१२	नेपाल रेडक्रस सोसाइटी अमलाचौर उपशाखा	बा.न.पा. १२	गुरुदत्त पाठक	९८५७६५६६३०		
१३	नेपाल रेडक्रस सोसाइटी पैयुपाटा उपशाखा	बा.न.पा. १३	आनन्द प्रकाश शर्मा	९८५७६२०५८८		
१४	नेपाल रेडक्रस सोसाइटी नारायणस्थान उपशाखा	बा.न.पा. १४	कमल कुमार जि.सी.	९८५७६२४००१		

४.१.२.२ गलकोट नगरपालिका

नगर प्रमुख: भरत शर्मा, सम्पर्क नं. ९८५७६६६४०७५१

नगर उप प्रमुख: फमलाल निउरे, सम्पर्क नं. ९८५७५४०७५२

प्रमुख प्रशासकिय अधिकृत: थम्मन सिंह गौतम, सम्पर्क नं. ९८५७६४८९११

विपद् फोकल व्यक्ति: तुल बहादुर वि.क., सम्पर्क नं. ९८५७६५११११

विपद् व्यवस्थापन कोष रकम रु	खोज, उद्धार तथा राहतको लागि उपलब्ध सामग्रीहरू	खोज, उद्धार तथा राहतको लागि उपलब्ध जनशक्ति
१८,०६,७२२।५९	एम्बुलेन्स २ थान, चारपाङ्ग्रे गाडी २ थान, र मोटारसाईकल, कोदालो, गैची, सावेल, बुट, हसिया, भिभतचष्म कबध, स्ट्रेचर, डोरी, हाते आरा, त्रिपाल, गल, आदि केहि थान रहेको तथा विपद्को समयमा कोषबाट आवश्यकतानुसार स्वास्थ्य, खाद्य तथा गैर खाद्य सामग्रीहरूको व्यवस्था गरिने।	जिल्ला विपद् व्यवस्थापन समिति तथा विपद् व्यवस्थापन समितिको निर्णय अनुसार सबै स्रोत साधनहरू परिचालन हुने।

स्थानीय आपतकालिन कार्य संचालन केन्द्रहरूको विवरण:

स्थानीय आपतकालीन कार्य संचालन केन्द्र रहेको स्थान: गलकोट न.पा. वडा नं. ३ हटिया

नजिकको प्रहरी कार्यालयको नाम: इलाका प्रहरी कार्यालय, गलकोट

स्थानीय आपतकालीन सञ्चालन केन्द्रदेखि सबैभन्दा टाढा रहेको बस्तिको नाम र दुरी:

खोलाखर्क र ४० कि.मि.

तालिका नं. २८

स्थानीय आपतकालीन कार्य संचालन केन्द्र ग.न.पा.का कर्मचारी विवरण

क्र.सं	नाम थर	पद/जिम्मेवारी	सम्पर्क नं.	कैफियत
१	तुल बहादुर बि.क.	विपद् फोकल पर्सन	९८५७६५११११	
२	राजु साहनी	सूचना प्रविधि अधिकृत	९८६०४१४८२३	
३	भुवन गैरे	नगर प्रहरी	९८४०७५२६७१	
४	विकास चालिसे	नगर प्रहरी	९८४७४४८९९५	
५	मोहन परियार	एम्बुलेन्स चालक	९७६५६१३२५०	
६	पदम सुनुवार	एम्बुलेन्स चालक	९७४४२५०१३८	

तालिका नं. २९

गलकोट नगरपालिका अन्तर्गत स्थानीय स्तरमा विपद् सम्बन्धी कार्य गर्ने संघसंस्थाहरुको विवरण

क्र.सं.	संघसंस्थाको नाम	ठेगाना	प्रमुख/सम्पर्क व्यक्तिको नाम	सम्पर्क नं.	विपद् सम्बन्धी गरेको/गर्ने गरेको कार्यहरु	खोज, उद्धार तथा राहत सम्बन्धी सामग्रीहरु
१	नेपाल रेडक्रस सोसाइटी दुदिलाभाटी उपशाखा	गलकोट १	नेत्र बुढाथोकी	९८४७६३७३९१	खोज, उद्धार तथा राहत सम्बन्धी कार्य	खोज, उद्धारका लागि जनशक्ति र राहतका लागि जिल्ला शाखासँग समन्वय गरेर व्यवस्था गर्ने गरेको
२	नेपाल रेडक्रस सोसाइटी नरेठाटी उपशाखा	गलकोट २	जित बहादुर खत्री	९८४७६३०४७०		
३	नेपाल रेडक्रस सोसाइटी हटिया उपशाखा	गलकोट ३	राम प्रशाद शर्मा	९८५७६२१०२२		
४	नेपाल रेडक्रस सोसाइटी हरिचौर उपशाखा	गलकोट ४	हेम बहादुर बुढाथोकी	९८५७६२३५२२		
५	नेपाल रेडक्रस सोसाइटी मल्म उपशाखा	गलकोट ५	विष्णु मल्ल	९८४७७९५८६५		
६	नेपाल रेडक्रस सोसाइटी कांडेबास उपशाखा	गलकोट ६	लोकनाथ कडेल	९८५७६२२१३५		
७	नेपाल रेडक्रस सोसाइटी पाण्डवखानी उपशाखा	गलकोट ७	भक्त बहादुर काउचा	९८५७६२२१०८		

४.१.२.३ ढोरपाटन नगरपालिका

नगर प्रमुख: देव कुमार नेपाली, सम्पर्क नं.: ९८५६०२६३३०

नगर उप प्रमुख: धन बहादुर कायत, सम्पर्क नं.: ९८४३५१२७५८

प्रमुख प्रशासकिय अधिकृत: विष्णु प्रसाद ज्ञावली, सम्पर्क नं.: ९८५७६६१११

विपद् फोकल व्यक्ति: सुरज परियार, सम्पर्क नं. ९८४३६६३७३३

विपद् व्यवस्थापन कोष रकम रु.	खोज, उद्धार तथा राहतको लागि उपलब्ध सामग्रीहरू	खोज, उद्धार तथा राहतको लागि उपलब्ध जनशक्ति
१०,००,०००।-	Portable Fire Pump १ थान, Back Pack Pump २० लि ४ थान, Jump suit- Fire Fighting १५ थान, एम्बुलेन्स १ थान, ट्याक्टर १ थान, पिक अप बोलेरो १ थान, मोटरसाइकल १२ थान, स्कुटर १ थान, JCB १ थान, प्लाष्टिक बकेट १० थान, पन्जा १५ जोर, Head Touch १५ थान, Helmet १५ थान, Fire Boot १५ जोर Fire Bat ४ थान, Hose १० थान बेलचा १ थान, स्टेचर ५ थान, Fire extinguisher ४ थान तथा विपद्को समयमा कोषबाट आवश्यकतानुसार स्वास्थ्य, खाद्य तथा गैर खाद्य सामग्रीहरूको व्यवस्था गरिने।	जिल्ला विपद् व्यवस्थापन समिति तथा विपद् व्यवस्थापन समितिको निर्णय अनुसार सबै स्रोत साधनहरू परिचालन हुने।

स्थानीय आपतकालिन कार्य संचालन केन्द्रहरूको विवरण:

स्थानीय आपतकालीन कार्य संचालन केन्द्र रहेको स्थान: ढोरपाटन नगरपालिका १ बुर्तिबाड

नजिकको प्रहरी चौकीको नाम र दुरी: ३५० मिटर

स्थानीय आपतकालीन सञ्चालन केन्द्रदेखि सबैभन्दा टाढा रहेको बस्तिको नाम र दुरी: मस ४२, किमि, काडग ४५ किमि, छ्याडटुड ४० किमि

तालिका नं. ३०

स्थानीय आपत्कालीन कार्य संचालन केन्द्र ढोरपाटन नगरपालिकाका कर्मचारीको विवरण

क्र.सं.	समितिको नाम थर	पद/जिम्मेवारी	सम्पर्क नं.	विपद् सम्बन्धी तालिमको विवरण	कैफियत
१	दिलिप कुमार वि.क.	केन्द्र प्रमुख	९८५७६८९२९१	कुनै पनि तालिम लिएको छैन	
२	सुरज परियार	विपद् फोकल पर्सन	९८४३६६३७३३		
३	किरण सापकोटा	सूचना प्रविधि अधिकृत	९८६४२४००३९		
४	चामोहन वि.क.	नगर प्रहरी	९८६९११७६९१		
५	सुरेन्द्र वि.क.	Backhoeloder चालक	९८६३६१५५०२		
६	सुरज बहादुर वि.क.	कार्यालय सहयोगी	९८६२५४९४१५		

तालिका नं. ३१

ढोरपाटन नगरपालिका अन्तर्गत स्थानीय स्तरमा विपद् सम्बन्धी कार्य गर्ने संघसंस्थाहरुको विवरण

क्र.सं.	संघसंस्थाको नाम	ठेगाना	प्रमुख/सम्पर्क व्यक्तिको नाम	सम्पर्क नं.	विपद् सम्बन्धी गरेको/गर्ने गरेको कार्यहरु	खोज, उद्धार तथा राहत सम्बन्धी सामग्रीहरु
१	ईलाका प्रहरी कार्यालय	ढोरपाटन न.पा. १	राज कुमार वि.क.	९८५७६९००५१	खोज तथा उद्धार सम्बन्धी कार्य	खोज, उद्धारका केही सामग्री रहेको
२	नेपाल रेडक्रस सोसाइटी बुर्तिवाड उपशाखा	ढोरपाटन न.पा. १	पुरन पाण्डे	९८४७६३९०४१	खोज तथा उद्धार सम्बन्धी कार्य	खोज, उद्धारका लागि जनशक्ति र राहतका लागि जिल्ला शाखासँग समन्वय गरेर व्यवस्था गर्ने गरेको
३	लायन्स क्लव, बुर्तिवाड	ढोरपाटन न.पा. १	राम प्रसाद आचार्य	९८४७७२०९५८	खोज तथा उद्धार सम्बन्धी कार्य	
४	रोटरी क्लव बुर्तिवाड	ढोरपाटन न.पा. १	प्रेमनाथ पौडेल	९८५७०३८५०७	खोज तथा उद्धार सम्बन्धी कार्य	

४.१.२.४ जैमिनी नगरपालिका

नगर प्रमुख: नर बहादुर पुन, सम्पर्क नं.: ९८६३०४१३५५

नगर उप प्रमुख: हरिहर शर्मा, सम्पर्क नं.: ९८५११५७९९१

प्रमुख प्रशासकिय अधिकृत: हरी बहादुर भुजेल, सम्पर्क नं.: ९८५७६५३१११

विपद् फोकल व्यक्ति: विवेक सापकोटा, सम्पर्क नं.: ९८४९०७६०३९

विपद् व्यवस्थापन कोष रकम रु.	खोज, उद्धार तथा राहतको लागि उपलब्ध सामग्रीहरू	खोज, उद्धार तथा राहतको लागि उपलब्ध जनशक्ति
४५,००,०००।-	Fire extinguisher, एम्बुलेन्स १ थान, स्वास्थ्य चौकी र विद्यालयहरूमा स्टेचर केही थान रहेको, चारपाङ्ग्रे गाडी १ थान, JCB १ थान, मोटारसाईकल १० थान, फायर बल, फायर स्विपर, कोदालो, ठेलागाडा, डोरी ज्याकेट, बुट केहि रहेको तथा विपद्को समयमा कोषबाट आवश्यकतानुसार स्वास्थ्य, खाद्य तथा गैर खाद्य सामग्रीहरूको व्यवस्था गरिने।	आवश्यकता अनुसार सबै जनशक्ति परिचालन हुने र नगरपालिकाका १० वटै वडाका एक एक जना जनप्रतिनिधी र एक जना स्वयसेवकलाई नेपाली सेना मार्फत उद्धार तथा सचेतना तालिम ३५ जना लाई दिईएको

स्थानीय आपतकालिन कार्य संचालन केन्द्रहरूको विवरण

स्थानीय आपतकालीन कार्य संचालन केन्द्र रहेको स्थान: जैमिनी नगरपालिकाको कार्यालय

नजिकको प्रहरी चौकीको नाम र दुरी: ५०० मिटर

स्थानीय आपतकालीन सञ्चालन केन्द्रदेखि सबैभन्दा टाढा रहेको बस्तिको नाम र दुरी: छिस्ती खोलाखानी ४० किमि, राङ्खानी ३० किमि, दमेक गाजादह २६ किमि

तालिका नं. ३२

स्थानीय आपतकालीन कार्य संचालन केन्द्र जैमिनी नगरपालिकाका कर्मचारीहरूको विवरण

क्र.सं.	नाम थर	पद/जिम्मेवारी	सम्पर्क नं.
१	कृष्ण बहादुर थापा	संयोजक, वडा अध्यक्ष	९८४७६३१५६३
२	गोविन्द आचार्य	सदस्य, जन स्वास्थ्य अधिकृत	९८४७६२२४२५
३	विवेक सापकोटा	सदस्य, इन्जिनियर	९८४९०७६०३९
४	विवेक थापा मगर	सदस्य, सूचना प्रविधि अधिकृत	९८६०३२३५४१
५	विकल मजाकोटी	सदस्य, प्रहरी चौकी प्रमुख	९८५७६९००९५
६	पृथी बहादुर थापा	सदस्य, प्रशासन शाखा प्रमुख	९८५७६६३७१८
७	जगत बहादुर थापा	सदस्य, एम्बुलेन्स चालक	९८४७७१०२४०
८	उमलाल सोमै	सदस्य, जेसिबि चालक	९८६६४१११४०
९	कमल आचार्य	सदस्य, कार्यालय सहायक	९८४३७१००१३

तालिका नं. ३३

जैमिनी नगरपालिका अन्तर्गत स्थानीय स्तरमा विपद् सम्बन्धी कार्य गर्ने संघसंस्थाहरुको विवरण

क्र.सं.	संघसंस्थाको नाम	ठेगाना	प्रमुख/सम्पर्क व्यक्तिको नाम	सम्पर्क नं.	विपद् सम्बन्धी गरेको/गर्ने गरेको कार्यहरु	खोज, उद्धार तथा राहत सम्बन्धी सामग्रीहरु
१	नेपाल रेडक्रस सोसाइटी कुश्मीशेरा उपशाखा	जै.न.पा. १	विष्णु प्रसाद आचार्य	९८५७६२१८७७	खोज, उद्धारका लागि जनशक्ति र राहतका लागि जिल्ला शाखासँग समन्वय गरेर व्यवस्था गर्ने गरेको	खोज, उद्धारका लागि जनशक्ति र राहतका लागि जिल्ला शाखासँग समन्वय गरेर व्यवस्था गर्ने गरेको
२	नेपाल रेडक्रस सोसाइटी दमेक उपशाखा	जै.न.पा. २	होमनाथ सापकोटा	९८५७६२७०००		
३	नेपाल रेडक्रस सोसाइटी बेलबगर उपशाखा	जै.न.पा. ७	निलकण्ठ शर्मा	९८५७६६८२१०		
४	नेपाल रेडक्रस सोसाइटी छिस्ती उपशाखा	जै.न.पा. ८	यम बहादुर क्षेत्री	९८४७६६९२१२		
५	नेपाल रेडक्रस सोसाइटी पैयुथन्थाप उपशाखा	जै.न.पा. १०	गोपाल कंडेल	९८४७७५३८४८		

४.१.२.५ बरेड गाउँपालिका

अध्यक्ष: कृष्ण प्रसाद शर्मा, सम्पर्क नं.: ९८५७६२२५५१

उपाध्यक्ष: दिलिप कु. पुन, सम्पर्क नं.: ९८५११७०४५८

प्रमुख प्रशासकिय अधिकृत: जित बहादुर राना, सम्पर्क नं.: ९८५७६३२३२८

विपद् फोकल व्यक्ति: राजन चालिसे, सम्पर्क नं.: ९८५७६८५०५२

विपद् व्यवस्थापन कोष रकम रु.	खोज, उद्धार तथा राहतको लागि उपलब्ध सामग्रीहरू	खोज, उद्धार तथा राहतको लागि उपलब्ध जनशक्ति
५,००,०००।-	बेल्चा २० थान, गैची १० थान, गल १० थान, प्राथमिक उपचार बक्स २ थान, हिल चियर २ थान, स्टेचर ४ थान, हेल्मेट १० थान, रेनकोट १० थान, डोरी ५० मिटर, फायर एक्सटिङ्ग्यीसर ५ थान	जिल्ला विपद् व्यवस्थापन समिति तथा स्थानिय विपद् व्यवस्थापन समितिको निर्णय अनुसार सबै स्रोत साधनहरू परिचालन हुने।

स्थानीय आपतकालिन कार्य संचालन केन्द्रहरूको विवरण

स्थानीय आपतकालीन कार्य संचालन केन्द्र रहेको स्थान: बरेड गाउँपालिकाको कार्यालयमा

नजिकको प्रहरी चौकीको नाम र दुरी: प्र.चौ. सुदाला बागलुङ

स्थानीय आपतकालीन सञ्चालन केन्द्रदेखि सबैभन्दा टाढा रहेको बस्तिको नाम र दुरी: सुखौरा र १८ कि.मि.

तालिका नं. ३४

स्थानीय आपतकालीन कार्य संचालन केन्द्र बरेड गाउँपालिकाका कर्मचारीहरूको विवरण

क्र.सं.	समितिको नाम थर	पद/जिम्मेवारी	सम्पर्क नं.
१	कृष्ण प्रसाद थापा	प्रमुख	९८६७६००१२०
२	कृष्ण प्रसाद रिजाल	सहायक	९८६८१०९१९६
३	धनिश्वर शर्मा	सूचना सहायक	९८४७७६६५११
४	प्रेम बहादुर नेपाली	सहयोगी	९८५७६२६५४२

तालिका नं. ३५

बरेङ गाउँपालिका अन्तर्गत स्थानीय स्तरमा विपद् सम्बन्धी कार्य गर्ने संघसंस्थाहरुको विवरण

क्र.सं.	संघसंस्थाको नाम	ठेगाना	प्रमुख/सम्पर्क व्यक्तिको नाम	सम्पर्क नं.	विपद् सम्बन्धी गरेको/गर्ने गरेको कार्यहरु	खोज, उद्धार तथा राहत सम्बन्धी सामग्रीहरु
१	नेपाल रेडक्रस सोसाइटी बाटकाचौर उपशाखा	बरेङ गा.पा.३	मदन बहादुर कार्की	९८५७६६६३३३	खोज, उद्धारका लागि जनशक्ति र राहतका लागि जिल्ला शाखासँग समन्वय गरेर व्यवस्था गर्ने गरेको	खोज, उद्धारका लागि जनशक्ति र राहतका लागि जिल्ला शाखासँग समन्वय गरेर व्यवस्था गर्ने गरेको
२	नेपाल रेडक्रस सोसाइटी सल्यान उपशाखा	बरेङ गा.पा.४	बाबुराम खत्री	९८६७२८५०६६	खोज, उद्धारका लागि जनशक्ति र राहतका लागि जिल्ला शाखासँग समन्वय गरेर व्यवस्था गर्ने गरेको	खोज, उद्धारका लागि जनशक्ति र राहतका लागि जिल्ला शाखासँग समन्वय गरेर व्यवस्था गर्ने गरेको

४.१.२.६ बडिगाड गाँउपालिका

अध्यक्ष: गण्डकी थापा अधिकारी, सम्पर्क नं.: ९८५७६२९१२६

उपाध्यक्ष: भिमसेन वन, सम्पर्क नं.: ९८५७६६६१००

प्रमुख प्रशासकिय अधिकृत: मुक्ती पौडेल, सम्पर्क नं.: ९८५७६७६४४४

विपद् फोकल व्यक्ति: कमल शर्मा, सम्पर्क नं.: ९८४०१९७१७५

विपद् व्यवस्थापन कोष रकम रु.	खोज, उद्धार तथा राहतको लागि उपलब्ध सामग्रीहरू	खोज, उद्धार तथा राहतको लागि उपलब्ध जनशक्ति
३०,००,०००।-	जेसिबी १ थान, एम्बुलेन्स १ थान तथा विपद्को समयमा कोषबाट आवश्यकतानुसार स्वास्थ्य, खाद्य तथा गैर खाद्य सामग्रीहरूको व्यवस्था गरिने।	जिल्ला विपद् व्यवस्थापन समिति तथा स्थानिय विपद् व्यवस्थापन समितिको निर्णय अनुसार सबै परिचालन हुने।

स्थानीय आपतकालिन कार्य संचालन केन्द्रहरूको विवरण

स्थानीय आपतकालीन कार्य संचालन केन्द्र रहेको स्थान: बडिगाड ५, ग्वालिचौर

नजिकको प्रहरी चौकीको नाम र दुरी: खरा प्रहरी चौकी

स्थानीय आपतकालीन सञ्चालन केन्द्रदेखि सबैभन्दा टाढा रहेको बस्तिको नाम र दुरी:

खोलाखर्क र कि.मि.

तालिका नं. ३६

स्थानीय आपतकालीन कार्य संचालन केन्द्र बडिगाड गाउँपालिकाका कर्मचारीहरूको विवरण

क्र.सं.	नाम थर	पद/जिम्मेवारी	सम्पर्क नं.
१	कमल शर्मा	संयोजक विपद् फोकल पर्सन	९८४०१९७१७५
२	निशान अधिकारी	सदस्य, सूचना प्रविधि अधिकृत	९८४९६५८१६६
३	आविस्कार खरेल	सदस्य, प्राविधिक	९८४३६५१२०६
४	उज्वल पौडेल	सदस्य, इलाका प्रहरी कार्यालय भिमगिठे प्रमुख	९८५१२८२२६२
५	अनोज केसी	सदस्य, एम्बुलेन्स चालक	९८६१३६४६३१
६	पन्चमान वि.क.	सदस्य, Backhoe Loader चालक	९८४०७७१९६३
७	सोभित थापा	सदस्य, कार्यालय सहयोगी	९८४०३३०२०

तालिका नं. ३७

बडिगाड गाउँपालिका अन्तर्गत स्थानीय स्तरमा विपद् सम्बन्धी कार्य गर्ने संघसंस्थाहरुको विवरण

क्र.सं.	संघसंस्थाको नाम	ठेगाना	प्रमुख/सम्पर्क व्यक्तिको नाम	सम्पर्क नं.	विपद् सम्बन्धी गरेको/गर्ने गरेको कार्यहरु	खोज, उद्धार तथा राहत सम्बन्धी सामग्रीहरु
१	नेपाल रेडक्रस सोसाइटी दगातुडडाडा उपशाखा	बडिगाड २	होमनाथ अर्याल	९८४७१६४००१	खोज, उद्धारका लागि जनशक्ति र राहतका लागि जिल्ला शाखासँग समन्वय गरेर व्यवस्था गर्ने गरेको	खोज, उद्धारका लागि जनशक्ति र राहतका लागि जिल्ला शाखासँग समन्वय गरेर व्यवस्था गर्ने गरेको
२	नेपाल रेडक्रस सोसाइटी ग्वालिचौर उपशाखा	बडिगाड ५	कृष्ण बहादुर घिमिरे	९८५७६२५४१२		
३	नेपाल रेडक्रस सोसाइटी भिमिगिठे उपशाखा	बडिगाड ७	पदम थापा	९८४३८८०३२२		

४.१.२.७ तमानखोला गाँउपालिका

अध्यक्ष: जोकलाल बुढा मगर, सम्पर्क नं.: ९८५७६७११११

उपाध्यक्ष: हिरा कुमारी छन्त्याल, सम्पर्क नं.: ९८६७६४३७९९

प्रमुख प्रशासकिय अधिकृत: इश्वरलाल शाक्य, सम्पर्क नं.: ९८५७६७११११

विपद् फोकल व्यक्ति: तिल बहादुर छन्त्याल सम्पर्क नं.: ९८५७६२४७७४

विपद् व्यवस्थापन कोष रकम रु.	खोज, उद्धार तथा राहतको लागि उपलब्ध सामग्रीहरू	खोज, उद्धार तथा राहतको लागि उपलब्ध जनशक्ति
३५०००००।-	५ थान, गैँचि ५ थान, बेलचा ५ थान, डोरी २ रोल (५०० मि.), घन ३ थान, बन्चरो २ थान, सेफ्टी ज्याकेट ५ थान, बाल्टी २ थान, तथा विपद्को समयमा स्थानीय विपद् व्यवस्थापन कोषबाट आवश्यकतानुसार स्वास्थ्य, खाद्य तथा गैर खाद्य सामग्रीहरूको व्यवस्था गरिने।	जिल्ला विपद् व्यवस्थापन समिति तथा विपद् व्यवस्थापन समितिको निर्णय अनुसार सबै स्रोत साधन परिचालन हुने।

स्थानीय आपत्कालिन कार्य संचालन केन्द्रहरूको विवरण:

स्थानीय आपत्कालीन कार्य संचालन केन्द्र रहेको स्थान: तमानखोला गाउँपालिका १, बोगादोभान नजिकको प्रहरी चौकीको र दुरी: ५० मिटर

स्थानीय आपत्कालीन संचालन केन्द्र देखि टाढा रहेको बस्तीको नाम र दुरी: नर्जा र १७ किमि

तालिका नं. ३८

स्थानीय आपत्कालीन कार्य संचालन केन्द्र तमानखोला गाउँपालिकाका कर्मचारीहरूको विवरण

क्र.सं.	समितिको नाम थर	पद/जिम्मेवारी	सम्पर्क नं.
१	तिल बहादुर छन्त्याल	जनस्वास्थ्य निरिक्षक	९८५७६२४७७४
२	मुना विश्वकर्मा	प्रशासन सहायक	
३	सचिन वि.क.	कार्यालय सहयोगी	

तालिका नं. ३९

तमानखोला गाउँपालिका अन्तर्गत स्थानीय स्तरमा विपद् सम्बन्धी कार्य गर्ने संघसंस्थाहरुको विवरण

क्र.सं.	संघसंस्थाको नाम	ठेगाना	प्रमुख/सम्पर्क व्यक्तिको नाम	सम्पर्क नं.	विपद् सम्बन्धी गरेको/गर्ने गरेको कार्यहरु	खोज, उद्धार तथा राहत सम्बन्धी सामग्रीहरु
१	नेपाल रेडक्रस सोसाइटी तमानखोला उपशाखा	तमानखोला गा.पा. ३	तेजेन्द्र बहादुर घर्ती	९८४७१६४००१	खोज, उद्धारका लागि जनशक्ति र राहतका लागि जिल्ला शाखासँग समन्वय गरेर व्यवस्था गर्ने गरेको	खोज, उद्धारका लागि जनशक्ति र राहतका लागि जिल्ला शाखासँग समन्वय गरेर व्यवस्था गर्ने गरेको

४.१.२.८ निसीखोला गाँउपालिका

अध्यक्ष: सुर्य बहादुर घर्ती, सम्पर्क नं.: ९८४६८३११११

उपाध्यक्ष: प्रेम बहादुर घर्ती मगर, सम्पर्क नं.: ९८५७६२८३११ र ९८४७९१२६३८

प्रमुख प्रशासकीय अधिकृत: जीवन पुन मगर, सम्पर्क नं.: ९८५७६७६९७६

विपद् फोकल व्यक्ति: डिलाराम बाठा मगर सम्पर्क नं.: ९८६६८७३८०५

विपद् व्यवस्थापन कोष रकम रु.	खोज, उद्धार तथा राहतको लागि उपलब्ध सामग्रीहरू	खोज, उद्धार तथा राहतको लागि उपलब्ध जनशक्ति
	खोज, उद्धार तथा राहतको लागि केही सामग्रीहरू रहेको, गाडी तथा मोटरसाईकल केही संख्यामा रहेको विपद्को समयमा स्थानीय विपद् व्यवस्थापन कोषबाट आवश्यकतानुसार स्वास्थ्य, खाद्य तथा गैर खाद्य सामग्रीहरूको व्यवस्था गरिने।	जिल्ला विपद् व्यवस्थापन समिति तथा विपद् व्यवस्थापन समितिको निर्णय अनुसार सबै स्रोत साधनहरू परिचालन हुने।

तालिका नं. ४०

निसीखोला गाउँपालिका अन्तर्गत स्थानीय स्तरमा विपद् सम्बन्धी कार्य गर्ने संघसंस्थाहरूको विवरण

क्र.सं.	संघसंस्थाको नाम	ठेगाना	प्रमुख/सम्पर्क व्यक्तिको नाम	सम्पर्क नं.	विपद् सम्बन्धी गरेको/गर्ने गरेको कार्यहरू	खोज, उद्धार तथा राहत सम्बन्धी सामग्रीहरू
१	नेपाल रेडक्रस सोसाइटी राजकुत उपशाखा	निसीखोला गा.पा.	राजेन्द्र श्रेष्ठ	९८४०४७५०३३	खोज, उद्धारका लागि जनशक्ति र राहतका लागि जिल्ला शाखासँग समन्वय गरेर व्यवस्था गर्ने गरेको	

४.१.२.९ ताराखोला गाँउपालिका

अध्यक्ष: धन बहादुर वि.क., सम्पर्क नं.: ९८५७६२३५०१

उपाध्यक्ष: भिम बहादुर रोका सम्पर्क नं.: ९८५७६६११२७

प्रमुख प्रशासकिय अधिकृत: विवेक रणपाल परियार सम्पर्क नं.: ९८५७६६११११

विपद् फोकल व्यक्ति: उदित कुमार थापा सम्पर्क नं.: ९८६७६२२९५०

विपद् व्यवस्थापन कोष रकम रु.	खोज, उद्धार तथा राहतको लागि उपलब्ध सामग्रीहरू	खोज, उद्धार तथा राहतको लागि उपलब्ध जनशक्ति
२५,००,०००।-	त्रिपाल १५ थान, गैचि १० थान, बेल्ला २० थान, डोरी ५० मि: घन १० थान, एम्बुलेन्स १ थान, गाडी तथा मोटरसाइकहरू तथा विपद्को सययमा स्थानीय विपद् व्यवस्थापन कोषबाट आवश्यकतानुसार स्वास्थ्य, खाद्य तथा गैर खाद्य सामग्रीहरूको व्यवस्था गरिने।	जिल्ला विपद् व्यवस्थापन समिति तथा विपद् व्यवस्थापन समितिको निर्णय अनुसार सबै स्रोत साधनहरू परिचालन हुने।

स्थानीय आपत्कालिन कार्य संचालन केन्द्रहरूको विवरण

स्थानीय आपत्कालीन कार्य संचालन केन्द्र रहेको स्थान: ताराखोला गाँउपालिकामा

नजिकको प्रहरी चौकीको नाम र दुरी: प्र.चौ. भातखानेडाडा बागलुङ

स्थानीय आपत्कालीन संचालन केन्द्र देखि टाढा रहेको बस्तीको नाम र दुरी: रुमफेदी १५ किमी

तालिका नं. ४१

ताराखोला गा.पा. अन्तर्गत स्थानीय स्तरमा विपद् सम्बन्धी कार्य गर्ने संघसंस्थाहरुको विवरण

क्र.सं.	संघसंस्थाको नाम	ठेगाना	प्रमुख/सम्पर्क व्यक्तिको नाम	सम्पर्क नं.	विपद् सम्बन्धी गरेको/गर्ने गरेको कार्यहरु	खोज, उद्धार तथा राहत सम्बन्धी सामग्रीहरु
१	नेपाल रेडक्रस सोसाइटी अमरभुमी उपशाखा	ताराखोला १	कृष्ण प्रसाद गैरे	९८४७६०५००३	खोज, उद्धारका लागि जनशक्ति र राहतका लागि जिल्ला शाखासँग समन्वय गरेर व्यवस्था गर्ने गरेको	
२	नेपाल रेडक्रस सोसाइटी अर्गल उपशाखा	ताराखोला २	गोविन्द बहादुर घर्ती मगर	९८५७६२२४१८		
३	नेपाल रेडक्रस सोसाइटी हिल उपशाखा	ताराखोला ३	पूर्ण बहादुर चोखाल	९८५७६२२४५९		
४	नेपाल रेडक्रस सोसाइटी ताराखोला उपशाखा	ताराखोला ४	पुर्णभद्र निउरे	९८४७६५५५००		

४.१.२.१० काठेखोला गाँउपालिका

अध्यक्ष: राजु थापा, सम्पर्क नं.: ९८५७६७१००१

उपाध्यक्ष: तेज बहादुर थापा, सम्पर्क नं.: ९८५११९६४९०

प्रमुख प्रशासकिय अधिकृत: खगराज गौतम, सम्पर्क नं.: ९८५७६२५१०१

विपद् फोकल व्यक्ति: मिन बहादुर थापा, सम्पर्क नं.: ९८४७६२४९७१

विपद् व्यवस्थापन कोष रकम रु.	खोज, उद्धार तथा राहतको लागि उपलब्ध सामग्रीहरू	खोज, उद्धार तथा राहतको लागि उपलब्ध जनशक्ति
१,५०,०००।-	हेल्मेट ४ थान, रवर बुट ४ जोर, हेडलाइट ४ थान, इमरजेन्सी लाइट १ थान, भ्याड १ थान, सेफ्टी ग्लोभ्स ४ जोर, मेघाफोन (लाउड स्पिकर) १ थान, टुचेन (५ टन चैन पुल्ली) १ थान, सिटी १० थान, लाईफ ज्याकेट २ थान, ग्लोभ्स ६ जोर, हम्बर २ थान, डोरी १०० मिटर, बुट, १० जोर, इन्धनबाट चल्ने आरा १ थान, गल १ थान, गैची १ थान, बेल्ला १ थान, टेन्ट (१२/१२) ५ थान, घन (१० पाउण्ड) १ थान, बन्चरो १ थान, कोदालो १ थान, कंक्रीट ड्रिल मेसीन ब्रेकर) १ थान, डोरी नाइलन १० मिटर, त्रिपाल १ थान, टेन्ट १ थान, स्ट्रेचर ७ थान, कुर्सी २ थान, सेफ्टी बेल्ड ७ थान, हील चियर १ थान, फोल्डिङ वेड १ थान, प्राथमिक उपचार फोला १ थान, टर्चलाइट १० थान, आपतकालीन औषधिहरू आवश्यक मात्रामा रहेको तथा विपद्को समयमा विपद् व्यवस्थापन कोषबाट आवश्यकतानुसार स्वास्थ्य, खाद्य तथा गैर खाद्य सामग्रीहरूको व्यवस्था गरिने।	जिल्ला विपद् व्यवस्थापन समिति तथा विपद् व्यवस्थापन समितिको निर्णय अनुसार सबै स्रोत साधनहरू परिचालन हुने।

स्थानीय आपतकालिन कार्य संचालन केन्द्रहरूको विवरण

स्थानीय आपतकालीन कार्यसंचालन केन्द्र रहेको स्थान: काठेखोला गाउँपालिका वडा नं. ६

नजिकको प्रहरी चौकीको नाम र दुरी: १ किमि

स्थानीय आपतकालीन संचालन केन्द्रदेखि टाढा रहेको बस्तीको नाम र दुरी: वडा नं. ७ बौर १५ किमि

तालिका नं. ४२

स्थानीय आपत्कालीन कार्य संचालन केन्द्र काठेखोला गाउँपालिका का कर्मचारीहरुको विवरण

क्र.सं.	नाम थर	पद/जिम्मेवारी	सम्पर्क नं.
१	मिन बहादुर थापा	संयोजक	९८४७६२४९७१
२	अञ्चल थापा	सदस्य MIS अपरेटर	९८४७६६२३३५
३	अर्चना थापा	सदस्य प्रशासन शाखा	९८४७७८२३९३
४	हर्क बहादुर सिंह	सदस्य, नेपाल प्रहरी	
५	बाम बहादुर क्षेत्री	सदस्य, प्राविधिक	९८४५९५६८९४
६	महेश कडेल	सदस्य, कार्यालय समयोगी	९८४७७९५१०९

तालिका नं. ४३

काठेखोला गाउँपालिका अन्तर्गत स्थानीय स्तरमा विपद् सम्बन्धी कार्य गर्ने संघसंस्थाहरुको विवरण

क्र.सं.	संघसंस्थाको नाम	ठेगाना	प्रमुख/सम्पर्क व्यक्तिको नाम	सम्पर्क नं.	विपद् सम्बन्धी गरेको/गर्ने गरेको कार्यहरु	खोज, उद्धार तथा राहत सम्बन्धी सामग्रीहरु
१	प्रहरी चौकी दोविल्ला	काठेखोला २ दोविल्ला	हर्क बहादुर सिंह	९८५७६९०२०९		
२	प्रहरी चौकी धम्जा बिहुँकोट	काठेखोला ५ बिहुँकोट	बिनय रेग्मी	९८५७६९००९४		
३	नेपाल रेडक्रस सोसाइटी भिमपोखरा उपशाखा	काठेखोला २	राजेन्द्र बहादुर थापा	९८४७६३९१९९	खोज, उद्धारका लागि जनशक्ति र राहतका लागि जनशक्ति र राहतका लागि जिल्ला शाखासँग समन्वय गरेर व्यवस्था गर्ने गरेको	
४	नेपाल रेडक्रस सोसाइटी धम्जा उपशाखा	काठेखोला ३	गोविन्द बहादुर भण्डारी	९८५७६२१४०८		
५	नेपाल रेडक्रस सोसाइटी तङ्ग्राम उपशाखा	काठेखोला ४	विष्णु बहादुर थापा	९८५७६३०४८२		
६	नेपाल रेडक्रस सोसाइटी बिहुँकोट उपशाखा	काठेखोला ५ र ६	दिल प्रसाद कडेल	९८५७६२०४७३		
७	नेपाल रेडक्रस सोसाइटी लेखानी उपशाखा	काठेखोला ८	रामानन्द कडेल	९८५७६२२८९२		
८	नेपाल स्काउट	काठेखोला				

४.१.३ निजी तथा गैर सरकारी संस्थाहरु

तालिका नं. ४४

विपद् सम्बन्धी कार्य गर्ने निजी तथा गैर सरकारी संघ संस्थाहरुको विवरण

क्र.सं.	कार्यालय/संस्था	सम्पर्क व्यक्ति	विपद् व्यवस्थापन कोष रकम रु.	खोज, उद्धार तथा राहतका लागि उपलब्ध सामग्रीहरु र उपलब्ध जनशक्ति	कैफियत
१	नेपाल रेडक्रस सोसाइटी बागलुङ जिल्ला शाखा	जगन्नाथ आचार्य सभापति ९८५७६२०७९४	विपद् व्यवस्थापन कोष स्थापना गरिएको छ। कोषमा आवश्यक पर्ने वा विपद्को समयमा पर्याप्त मात्रामा तत्काल प्रतिकार्य गर्ने रकम अभाव हुदै आएको छ सो कार्यका लागि विभिन्न दातृ निकाय, सरकारी निकाय, स्थानीय तहहरुलाई कोष वृद्धि गर्न पहल भइरहेको अवस्था छ।	एम्बुलेन्स १ थान, साबेल २ थान, हम्बर ३ थान, गम्बुट ५ जोर, लाईफ ज्याकेट ५ थान, कम्बल ९६ थान, त्रिपाल ४६ थान, कटन सारी ७० थान, बाल्टी २० लि। को ५० थान, भाडा सेट २२ थान, स्ट्रेचर २ थान, भवन ३ वटा, र मोटरसाईकल १ थान, आपतकालीन अवस्थामा करिब १०० जना लाई बस्न मिल्ने आश्रय स्थल, जुनियर युवा रेडक्रस सर्कल, रक्त सञ्चार सेवा केन्द्र सञ्चालनमा रहेको। CADRE, BFA, RRT, CBHFA, IRA, SGBV, eCBHFA, लगायतको	१) विपद् पूर्व तयारी तथा प्रतिकार्य र स्वास्थ्य सम्बन्धी जनचेतनामूलक गतिविधिहरु निरन्तर गरीरहेको। २) हरेक विपद्को घटनाहरुमा राहत वितरण गरेको र निरन्तर वितरण गरिहने। ३) जिल्ला विपद् पूर्व तयारी तथा प्रतिकार्य योजना र मनसून पूर्व तयारी तथा प्रतिकार्य कार्य योजना

क्र.सं.	कार्यालय/संस्था	सम्पर्क व्यक्ति	विपद् व्यवस्थापन कोष रकम रु.	खोज, उद्धार तथा राहतका लागि उपलब्ध सामग्रीहरू र उपलब्ध जनशक्ति	कैफियत
				विभिन्न तालिम प्राप्त गरी जम्मा करिब २०० जना जनशक्ति र ठुला विपद् भएमा प्रदेश तथा केन्द्रसंगको समन्वयमा थप जनशक्ति उपलब्ध हुने ।	निर्माणमा जिल्ला विपद् व्यवस्थापन समितिलाई प्रविधिक सहयोग गरेको । ४) सरोकारवाला निकायहरू संग विपद् व्यवस्थापनका विषयमा निरन्तर संम्बाद, छलफल तथा अन्तरक्रीया कार्यक्रमहरू गरीरहेको । ५) क्यानेडियन रेडक्रसको सहयोगमा ताराखोला र कोठेखोला गाउँपालिकामा समुदायमा आधारित वृहत स्वास्थ्य

विपद् पूर्व तयारी तथा प्रतिकार्य योजना - २०८१/०८२

क्र.सं.	कार्यालय/संस्था	सम्पर्क व्यक्ति	विपद् व्यवस्थापन कोष रकम रु.	खोज, उद्धार तथा राहतका लागि उपलब्ध सामग्रीहरू र उपलब्ध जनशक्ति	कैफियत
					परियोजना(CCBHP) सञ्चालनमा रहेको , परियोजनाबाट विद्यालय तथा समुदायमा स्वास्थ्य, सरसफाई तथा विपद् सम्बन्धी जनचेतनामूलक (स्वास्थ्य र विपत् सम्बन्धी घटना अभ्यासहरू, छलफल, अन्तरक्रीया, गोष्ठी, सेमिनार, कचहरी नाटक, वक्तित्वकला प्रतियोगिता, हाजिरिजवाफ आदि) कार्यक्रमहरू गरीरहेको, स्वास्थ्य तथा विपद् सम्बन्धी

क्र.सं.	कार्यालय/संस्था	सम्पर्क व्यक्ति	विपद् व्यवस्थापन कोष रकम रु.	खोज, उद्धार तथा राहतका लागि उपलब्ध सामग्रीहरु र उपलब्ध जनशक्ति	कैफियत
					<p>तालिम BFA, RRT, CBHFA, SGBV, ECV eCBHFA तालिम हरु संचालन गरेको, स्वास्थ्य संस्थाहरुमा वर्थिड सेन्टरको सामग्रीहरु वितरण गरेको, स्वास्थ्य शिविरहरु संचालन गरेको</p> <p>६) जाजरकोट भूकम्पमा जिल्ला विपद् व्यवस्थापनको निर्णय बमोजिम उद्योग बाणिज्य सघ र नेपाल रेडक्रस सोसाइटीको पहलमा ६०,०००,००।०० बराबरको नगद, खाद्य</p>

विपद् पूर्व तयारी तथा प्रतिकार्य योजना - २०८१/०८२

क्र.सं.	कार्यालय/संस्था	सम्पर्क व्यक्ति	विपद् व्यवस्थापन कोष रकम रु.	खोज, उद्धार तथा राहतका लागि उपलब्ध सामग्रीहरू र उपलब्ध जनशक्ति	कैफियत
					तथा गरै खाद्य सामग्री वितरण गरेको
२	बागलुङ उद्योग वणिज्य संघ	नरेश कंडेल अध्यक्ष ९८५७६२२८००		<p>१) संघको कार्यालय भवन रहेको</p> <p>२) जाजरकोट भूकम्पमा जिल्ला विपद् व्यवस्थापनको निर्णय बमोजिम उद्योग बाणिज्य संघ र नेपाल रेडक्रस सोसाइटीको पहलमा ६०,०००,००।०० बराबरको नगद, खाद्य तथा गरै खाद्य सामग्री वितरण गरेको</p> <p>३) जिल्लामा घटेको हरेक विपद्का घटनाहरूमा उद्योग बाणिज्य संघले राहत वितरण निरन्तर गरिरहेको।</p> <p>४) विपद्को अवस्था हेरी आवश्यकता अनुसार संघले खोज उद्धार र राहतका लागि नगद</p>	

क्र.सं.	कार्यालय/संस्था	सम्पर्क व्यक्ति	विपद् व्यवस्थापन कोष रकम रु.	खोज, उद्धार तथा राहतका लागि उपलब्ध सामग्रीहरू र उपलब्ध जनशक्ति	कैफियत
				<p>खाद्य तथा गरै खाद्य सामग्रीहरू व्यवस्था गर्ने सक्ने ।</p> <p>५) विपद्को अवस्था हेरी आवश्यकता अनुसार जिल्ला जनशीक्त समेत उपलब्ध गराउन सक्ने ।</p> <p>६) आपतकालीन कोष स्थापना गरिएको (विपद् हुने वित्तीयकै बैठक बसी आवश्यकताको विश्लेषण गरी राहत वितरण गर्ने) ।</p> <p>७) व्यवसायी कल्याणकारी कोष (अक्षय कोष) ५,००,०००।०० को रहेको जुन कोषले व्यवसायी सदस्यहरूलाई मात्र विपद् परेमा कोषबाट राहत तथा अन्य सबै प्रकारको सहयोग गर्ने ।</p>	

विपद् पूर्व तयारी तथा प्रतिकार्य योजना - २०८१/०८२

क्र.सं.	कार्यालय/संस्था	सम्पर्क व्यक्ति	विपद् व्यवस्थापन कोष रकम रु.	खोज, उद्धार तथा राहतका लागि उपलब्ध सामग्रीहरू र उपलब्ध जनशक्ति	कैफियत
३	चारतारे युवा क्लब नेपाल (सिवाईसी नेपाल)	चण्डी प्रसाद शर्मा पौडेल अध्यक्ष ९८५७६२०१४६	३१,६५,०००।०० विशेष गरी सदस्य केन्द्रीत	१२५ थान स्टेचर विभिन्न समयमा विभिन्न सेवा केन्द्रबाट जिल्ला भर वितरण गरिएको, बुलेरो गाडी १ थान, स्कोरपियो १ थान, मोटरसाइकल ५ थान, बागलुङ जिल्ला २० वटा सेवा केन्द्र र प्रत्येक केन्द्रहरूमा भू.पू. सैनिक, भू.पू. प्रहरी समेत गरी ५ जनाको दरले १०० जना CADRE, BFA, लगायत विपद् सम्बन्धी विभिन्न तालिम प्राप्त जनशक्तिहरूको विपद् व्यवस्थापन कार्यदल	१) विधानमा नै विपद् व्यवस्थापनलाई प्राथमिकता दिई खोज उद्धार तथा राहत वितरण कार्य र विपद् सम्बन्धी जनचेतनामूलक कार्यहरू निरन्तर गर्दै आएको २) वातावरण मैत्री नमूना गाउँ कार्यक्रम मार्फत विपद् जोखिम र विपद् व्यवस्थापनको क्षेत्रमा समेत निरन्तर कार्य गर्दै आएको ३) हालै २० वटा विद्यालयहरूमा श्री जिरो क्लब गठन गरी क्लब मार्फत विपद् व्यवस्थापन स्वास्थ्यको क्षेत्रमा सचेतनामूलक गर्दै आएको

विपद् पूर्व तयारी तथा प्रतिकार्य योजना - २०८१/०८२

क्र.सं.	कार्यालय/संस्था	सम्पर्क व्यक्ति	विपद् व्यवस्थापन कोष रकम रु.	खोज, उद्धार तथा राहतका लागि उपलब्ध सामग्रीहरू र उपलब्ध जनशक्ति	कैफियत
					जिल्ला विपद् व्यवस्थापन समितिसंग सहकार्य गरी संस्थाले कार्य गर्दै आएको
४	गैर सरकारी संस्था महासंघ	मुक्तिराम सापकोटा ९८५७६२०४९७			जिल्ला विपद् व्यवस्थापन समितिसंग सहकार्य गरी संस्थाले विपद् सम्बन्धी कार्य गर्दै आएको
५	धौलागिरी एकीकृत ग्रामिण विकास केन्द्र बागलुङ	शालिकराम शर्मा अध्यक्ष ९८५७६३५११२		मोटरसाइकल २ थान, स्कुटर १ थान, ड्रिल मेशिन ५ थान, पाइप कटर ५ थान, एप्रोन ४० थान, भाइस ५ थान, डाइ ५ थान, हिटिड प्लेट ५ थान, सेप्टी बेल्ट २ थान,	

विपद् पूर्व तयारी तथा प्रतिकार्य योजना - २०८१/०८२

क्र.सं.	कार्यालय/संस्था	सम्पर्क व्यक्ति	विपद् व्यवस्थापन कोष रकम रु.	खोज, उद्धार तथा राहतका लागि उपलब्ध सामग्रीहरू र उपलब्ध जनशक्ति	कैफियत
				पलम्बर ५० जना, इलेक्ट्रिशियन २५ जना, मेटल वर्कर २० जना, टेलर १०० जना सम्पर्कमा रहेको र विपद्को समयमा सिप अनुसार परिचालन	
६	विवाईसी, बागलुङ	तोयानाथ गौतम ९८५७६२३५३०	७५ हजार उपलब्ध रहेको साथै आवश्यकता अनुसार थप गर्न सकिने।	मोटरसाईकल तथा स्कुटर ५ थान, स्ट्रेचर समुदाय, विद्यालयहरूमा ११० थान, अग्नि नियन्त्रण गर्ने ग्यास ६५, वैसाखी १० थान, १० जना स्वास्थ्य प्राविधिकहरू, ८ जना पसु प्राविधिक	साधारण, आजिवन सदस्यहरू, कर्मचारीहरू, स्वयमसेवकहरू आवश्यकता अनुसार केहि परिचालन गर्न सकिने

विपद् कार्यमा सहयोग पुर्याउने संस्था

क्र.सं	संस्थाको नाम	अध्यक्ष	सम्पर्क	कार्य	कैफियत
१	मालिका सेवा समाज	जीवन नाथ शर्मा रेग्मी	९८५७६३२०२३	विपद्को समयमा खोज उद्धार तथा राहतमा सहयोग पुर्याउने, अपाङ्गता, अशक्त तथा ज्येष्ठ नागरिकहरूलाई सहायता सामग्री उपलब्ध गराएको।	

४.२ सामुदायिक क्षमता

तालिका नं. ४५

स्थानीय तहमा पहिचान भएका खुल्ला क्षेत्र, आपतकालीन आश्रयस्थलहरू र अन्तिम दाह संस्कार स्थलहरू

क्र.सं.	स्थानीय तह	आश्रय स्थलहरू	अन्तिम दाहसंस्कार स्थलहरू
१	बागलुङ नगरपालिका	विद्यालय, क्याम्पस, ऐश्वर्य पार्क, वडा कार्यालय हरू, विद्यालय, अस्पताल, स्वास्थ्य चौकीहरू तथा आवश्यकता अनुसार उपलब्ध भएका खुल्ला जग्गाहरू उपयोग गर्न सकिने	ढोडेनीघाट, निरयघाट, मालढुङ्गाघाट, देवलबगर घाट
२	गलकोट नगरपालिका	विद्यालयहरू, वडा कार्यालयहरू, स्वास्थ्य चौकीहरू तथा आवश्यकता अनुसार उपलब्ध भएका खुल्ला जग्गाहरू उपयोग गर्न सकिने	खर्वाङ, हटिया, नरेठाँटी, काँडेबास, पाण्डवखानी र रमुवा
३	जैमिनी नगरपालिका	विद्यालयहरू, वडा कार्यालयहरू, स्वास्थ्य चौकीहरू तथा आवश्यकता अनुसार उपलब्ध भएका खुल्ला जग्गाहरू उपयोग गर्न सकिने	जैमिनीघाट, बेलबगर घाट, सुम्सा घाट
४	ढोरपाटन नगरपालिका	विद्यालयहरू, वडा कार्यालयहरू, स्वास्थ्य चौकीहरू तथा आवश्यकता अनुसार उपलब्ध भएका खुल्ला जग्गाहरू उपयोग गर्न सकिने	तमानखोला, भुजिखोला, निसीखोला, बडिगाड खोलाका किनारहरू

क्र.सं.	स्थानीय तह	आश्रय स्थलहरु	अन्तिम दाहसंस्कार स्थलहरु
५	काठेखोला गाउँपालिका	विद्यालयहरु, वडा कार्यालयहरु, स्वास्थ्य चौकीहरु तथा आवश्यकता अनुसार उपलब्ध भएका खुल्ला जग्गाहरु उपयोग गर्न सकिने	निरहेघाट कालीगण्डकी, डुडीयाघाट तंग्राम
६	निसीखोला गाउँपालिका	विद्यालयहरु, वडा कार्यालयहरु, स्वास्थ्य चौकीहरु तथा आवश्यकता अनुसार उपलब्ध भएका खुल्ला जग्गाहरु उपयोग गर्न सकिने	वडा नं. १ देविस्थान घाट, वडा नं. २ धौलेघाट, वडा नं. ४ नौमुरेघाट र बेलौतेघाट, वडा नं. ५ चिहानघाट
७	तमानखोला गाउँपालिका	विद्यालयहरु, वडा कार्यालयहरु, स्वास्थ्य चौकीहरु तथा आवश्यकता अनुसार उपलब्ध भएका खुल्ला जग्गाहरु उपयोग गर्न सकिने	वडा नं. १ धुमैघाट, वडा नं. २ गानटाड, वडा नं. ३ दहघाट, सेरमाघाट
८	बडिगाड गाउँपालिका	विद्यालयहरु, वडा कार्यालयहरु, स्वास्थ्य चौकीहरु तथा आवश्यकता अनुसार उपलब्ध भएका खुल्ला जग्गाहरु उपयोग गर्न सकिने	वडा नं. १ खर्वाड, दोभानघाट, वडा नं. ५ ग्वालीचौर बालुवाघाट र न्वारा
९	ताराखोला गाउँपालिका	विद्यालयहरु, वडा कार्यालयहरु, स्वास्थ्य चौकीहरु तथा आवश्यकता अनुसार उपलब्ध भएका खुल्ला जग्गाहरु उपयोग गर्न सकिने	मस्र्याङ्डी खोला अमरभूमी, च्यानडाँडा अर्गल, झाक्रीपानी अर्गल, ददिसेर अर्गल, पुवाधुनेखोला अर्गल, घुस्मेली खोला हिल, पधेरा खोला हिल, दलामचौर शवदाह, तरिम हिल, लावाड तारा

क्र.सं.	स्थानीय तह	आश्रय स्थलहरू	अन्तिम दाहसंस्कार स्थलहरू
१०	बरेड गाउँपालिका	१ नं. वडा घुमाउने डाँडा, २ नं. वडा चौपारीडाँडा, वडा नं.३ किसिमकोट, वडा नं. ४, धाराको डाँडा, वडा नं.५, सुखौरा नुनथला, वडा नं.१ ठुलडाँडा, विद्यालयहरू, वडा कार्यालयहरू, स्वास्थ्य चौकीहरू तथा आवश्यकता अनुसार उपलब्ध भएका खुल्ला जग्गाहरू उपयोग गर्न सकिने ।	तिप्लिङघाट वडा नं. १, दोबिल्लाघाट वडा नं. २, दाउन्ने घाट वडा नं. ३, तमखोला वडा नं.४, ठुलो ओडार

अन्य

१. सामुदायिक वन उपभोक्ता समितिहरू
२. स्थानीय आमा समूहहरू
३. स्थानीय युवा क्लवहरू
४. जुनियर/युवा रेडक्रस सर्कलका स्वयंसेवकहरू
५. स्थानीय बाल क्लवहरू
६. समुदायमा रहेका खोज तथा उद्धार तालिम प्राप्त दक्ष जनशक्ति
७. सेवा निवृत्त स्वास्थ्यकर्मी, नेपाली सेना, सेवा निवृत्त नेपाल प्रहरी, सशस्त्र प्रहरी र नेपाल आर्मीका दक्ष जनशक्ति

परिच्छेद: पाँच

विषयगत क्षेत्र

५.१ विषयगत क्षेत्रका आवश्यकता र औचित्यता

विपद् व्यवस्थापनको पूर्वतयारी तथा प्रतिकार्य चरणमा शीघ्र सम्पादन गर्नु पर्ने कार्यहरूलाई चुस्त बनाउन विपद्को प्रकृति तथा जोखिमको स्तर र संकटाभिन्मुख वर्ग, क्षेत्र र समुदायका आधारमा सम्बद्ध सरोकारवालाहरू बिच आ-आफ्ना ज्ञान, क्षमता र कार्य विशेषता समेतलाई केन्द्रित गरी कार्य विभाजन गर्नुपर्ने हुन्छ । विपद्कालमा मानवीय जीवनका हर क्षेत्रहरू प्रभावित हुन्छन् । उच्च जोखिममा रहने अपाङ्ग/अशक्त, ज्येष्ठ नागरिक, महिला तथा बालबालिकाहरूलाई तत्काल उद्धार गरी सुरक्षित स्थानमा स्थानान्तरण गर्ने, आधारभूत आवश्यकताका बासस्थान, खाना तथा लत्ता कपडाको व्यवस्था गर्ने, अवरुद्ध सडक, खानेपानी, विद्युत, संचार लगायतका भौतिक सुविधाहरूलाई यथासक्य छिटो सुचारु गर्ने गराउने जस्ता कार्यहरू कुनै अमुक पदाधिकारी वा निकायको प्रयासबाट मात्र संभव नहुने हुंदा खास-खास विषयगत ज्ञान तथा क्षमता भएका विशेषज्ञ/निकाय/संघसंस्थालाई खास-खास समूहमा विभाजन गरी प्रभावकारी प्रतिकार्यमा परिचालन गर्नु अपरिहार्य हुन्छ ।

५.२ विषयगत क्षेत्रको अगुवा तथा सहयोगी संस्थाको विवरण

विषय क्षेत्रगत रूपमा नेतृत्व प्रदान गर्ने जिल्लास्थित सम्बन्धित अगुवा निकायहरू (Cluster Leads) र यी निकायहरूसँग आवश्यकतानुसार समन्वय र सहकार्य गरी विपद् पूर्व तयारी प्रतिकार्यका सबै चरणहरूमा कार्य गर्ने सहयोगी सरकारी तथा गैर सरकारी संघ/संस्थाहरूको विवरण निम्नानुसार रहेको छ ।

तालिका नं. ४६

विषयगत क्षेत्रको अगुवा तथा सहयोगी संस्थाको विवरण

क्र. सं.	क्षेत्र (Cluster)	नेतृत्व प्रदान गर्ने निकाय (Cluster Leads)	सहयोगी संघ/संस्था (Cluster members)
१	समन्वय तथा सूचना व्यवस्थापन (जिल्ला आपतकालीन कार्य संचालन केन्द्र) (Coordination and Information Management)	जिल्ला प्रशासन कार्यालय	जिल्ला समन्वय समिति, नेपाली सेना, शसस्त्र प्रहरी बल-नेपाल, नेपाल प्रहरी, राष्ट्रिय अनुसन्धान जिल्ला कार्यालय, गण्डकी प्रदेश प्रहरी विपद् व्यवस्थापन गुल्म, जिल्ला ट्राफिक प्रहरी कार्यालय,स्थानीय तहहरू, नेपाल रेडक्रस सोसाइटी, नेपाल पत्रकार महासंघ, शिक्षा विकास तथा समन्वय इकाइ, उद्योग बाणिज्य संघ, जिल्ला स्वास्थ्य कार्यालय, धवलागिरी अस्पताल एफ.एम. र पत्रपत्रिकाहरू, स्थानीय टेलिभिजन, गैर सरकारी संस्था महासंघ सिवाईसी नेपाल, राष्ट्रिय तथा अन्तराष्ट्रिय क्लबहरू,स्थानीय

क्र. सं.	क्षेत्र (Cluster)	नेतृत्व प्रदान गर्ने निकाय (Cluster Leads)	सहयोगी संघ/संस्था (Cluster members)
			स्वयंसेवकहरू, जुनियर/युवा रेडक्रस सर्कलका स्वयंसेवकहरू ।
२	खोजतलास तथा उद्धार (Search and Rescue)	जिल्ला प्रशासन कार्यालय	जिल्ला समन्वय समिति, स्थानीय तहहरू, नेपाली सेना, नेपाल प्रहरी, शसस्त्र प्रहरी बल-नेपाल, गण्डकी प्रदेश प्रहरी विपद् व्यवस्थापन गुल्म, जिल्ला ट्राफिक प्रहरी कार्यालय, नेपाल रेडक्रस सोसाइटी, , स्थानीय क्लव, डिभिजन सडक कार्यालय, सिवाईसी नेपाल, स्थानीय युवा स्वयंसेवकहरू, घटना घटने न.पा. र गा.पा. हरू, धवलागिरी अस्पताल, उद्योग वाणिज्य संघ, गैर सरकारी संस्था महासंघ जुनियर/युवा रेडक्रस सर्कलका स्वयंसेवकहरू ।
३	खाद्य कृषि तथा जीविकोपार्जन (Food (Food, Agriculture and Livelihoods)	कृषि ज्ञान केन्द्र	जिल्ला समन्वय समिति, स्थानीय तहहरू, भेटेरीनरी अस्पताल तथा पशु सेवा विज्ञ केन्द्र, उद्योग वाणिज्य संघ, विश्व खाद्य कार्यक्रम (WFP), गै.स.स. महासंघ, नेपाल रेडक्रस सोसाइटी, उद्योग वाणिज्य संघ, सहकारी संघ, राष्ट्रिय उपभोक्त मंच, उपभोक्ता हकहित संरक्षण मंच सिवाईसी नेपाल ।
४	आपतकालीन आवास तथा गैर खाद्य सामग्री व्यवस्थापन (Shelter/NFI)	Leader शहरी तथा भवन निर्माण कार्यालय Co-leader नेपाल रेडक्रस सोसाइटी	जिल्ला समन्वय समिति, स्थानीय तहहरू, गण्डकी प्रदेश प्रहरी विपद् व्यवस्थापन गुल्म, जिल्ला ट्राफिक प्रहरी कार्यालय, उद्योग वाणिज्य संघ, निर्माण व्यवसायी संघ, गै.स.स. महासंघ, धवलागिरी अस्पताल, सिवाईसी नेपाल, डिभिजन वन कार्यालय, भू तथा जलाधार व्यवस्थापन कार्यालय, नेपाल विद्युत प्रधिकरण, नेपाल टेलिकम, मानव सेवा आश्रम, यातायात कम्पनीहरू, होटल व्यवसायी संघ , स्थानीय विद्यालयहरू र क्लवहरू
५	खानेपानी, सरसफाई र स्वास्थ्य प्रवर्धन (WASH)	खानेपानी तथा सरसफाई डिभिजन कार्यालय	जिल्ला समन्वय समिति, स्थानीय तहहरू, भू तथा जलाधार व्यवस्थापन कार्यालय, गण्डकी प्रदेश प्रहरी विपद् व्यवस्थापन गुल्म, जिल्ला स्वास्थ्य कार्यालय नेपाल रेडक्रस सोसाइटी, उद्योग वाणिज्य संघ, गै.स.स. महासंघ, सिवाईसी नेपाल, सिवाईसी बागलुङ, जुनियर/युवा रेडक्रस सर्कलका स्वयंसेवकहरू

क्र. सं.	क्षेत्र (Cluster)	नेतृत्व प्रदान गर्ने निकाय (Cluster Leads)	सहयोगी संघ/संस्था (Cluster members)
६	स्वास्थ्य तथा पोषण (Health and Nutrition)	जिल्ला स्वास्थ्य कार्यालय	जिल्ला समन्वय समिति, स्थानीय तहहरू, धवलागिरी अस्पताल, नेपाल रेडक्रस सोसाइटी, जिल्ला आयुर्वेद कार्यालय, निजी नर्सिङ होमहरू गण्डकी प्रदेश प्रहरी विपद् व्यवस्थापन गुल्म
७	आपत्कालीन शिक्षा (Education)	शिक्षा विकास तथा समन्वय इकाई	जिल्ला समन्वय समिति, स्थानीय तहहरू, नेपाल रेडक्रस सोसाइटी, गण्डकी प्रदेश प्रहरी विपद् व्यवस्थापन गुल्म, जिल्ला ट्राफिक प्रहरी कार्यालय पत्रकार महासंघ, सम्बन्धित विद्यालयहरू, कलेजहरू, धवलागिरी अस्पताल, समन्वय समिति, गै.स.स.महासंघ, सिवाइसी नेपाल, जिल्ला बाल कल्याण समिति, स्थानीय एफ.एम., टि.भी. र पत्रपत्रिकाहरू, शिक्षकहरूको पेशागत संघ संगठनहरू जुनियर युवा रेडक्रस सर्कल, विवाइसी बागलुङ
८	संरक्षण (Protection)	सम्बन्धित पालिका	जिल्ला समन्वय समिति, स्थानीय तहहरू, जिल्ला प्रहरी कार्यालय, महिला सेल (जिल्ला प्रहरी कार्यालय), गण्डकी प्रदेश प्रहरी विपद् व्यवस्थापन गुल्म, जिल्ला बालकल्याण समिति, गै.स.स. महासंघ सिवाइसी नेपाल, नेपाल रेडक्रस सोसाइटी, नगरपालिका र गापाहरू, उद्योग वाणिज्य संघ, जिल्ला सहकारी संघ, उपभोक्ता मञ्च, नेपाल पत्रकार महासंघ, कर्मचारी पेशागत संघ संगठन, सामुदायिक प्रहरी सेवा

५.३ निकायगत भूमिका तथा जिम्मेवारी

तालिका नं. ४७

निकायगत भूमिका तथा जिम्मेवारी

क्र.स.	निकाय	जिम्मेवारी व्यक्ति	जिम्मेवारी
१	जिल्ला प्रशासन कार्यालय	प्रमुख जिल्ला अधिकारी (अध्यक्ष जिल्ला विपद् व्यवस्थापन समिति)	<ul style="list-style-type: none"> जिल्ला विपद् व्यवस्थापन समितिको समन्वय बैठक आयोजना जानकारीको संकलन र परिस्थितिको अद्यावधिक गर्ने । सबै क्षेत्रगत कार्य समूह (Cluster) लाई सक्रिय पार्ने कार्यविभाजन गरी सबै क्षेत्रगत कार्यसमूह (Cluster) लाई जिम्मेवारी सुम्पने । खोज तथा उद्धार कार्यमा सुरक्षा निकायसंगको समन्वयमा सुरक्षाकर्मी परिचालन गर्ने । आवश्यकता अनुसार क्षेत्रीय तथा केन्द्रीय स्तरमा कार्य गर्ने संघ संस्थाहरु संग मानवीय, आर्थिक, भौतिक लगायतको सहयोगका लागि समन्वय गर्ने ।
२	जिल्ला समन्वय समिति	जिल्ला समन्वय प्रमुख/अधिकारी	<ul style="list-style-type: none"> सबै कार्यहरुमा समन्वयात्मक कार्य गर्ने ।
३.	स्थानीय न.पा / गा.पा	प्रमुख/अध्यक्ष (स्थानीय विपद् व्यवस्थापन समितिका अध्यक्ष)	<ul style="list-style-type: none"> आवास तथा पुनःस्थापना कार्यमा सहयोग गर्ने । स्रोत (आर्थिक, भौतिक, मानवीय श्रोत) परिचालन तथा समन्वय गर्ने । तत्कालीन राहत उपलब्ध गराउने । उद्धारका लागि टोली परिचालन गर्ने । जिल्ला विपद् व्यवस्थापन समिति लगायतका सम्बन्धित निकायसंग विपद् पूर्व तयारी, प्रतिकार्य र व्यवस्थापनका लागि समन्वय गरी प्रभावकारी कार्य गर्ने । विपद् पूर्व तयारी सम्बन्धी जनचेतनामुलक कार्य समुदाय स्तरमा गर्ने । घटना अभ्यासहरु संचालन गर्ने ।
४.	सुरक्षा निकाय (नेपाली सेना, नेपाल प्रहरी, सशस्त्र प्रहरी बल)	प्रमुख तथा प्रतिनिधि	<ul style="list-style-type: none"> मुख्यतः खोज तथा उद्धार कार्यको नेतृत्व तथा उद्धारकार्य गर्ने । सुरक्षा व्यवस्था गर्ने । विषयगत समितिमा रहि सहयोग गर्ने । जिल्ला प्रहरी कार्यालय प्रमुखले प्रदेश प्रहरी कार्यालय प्रमुखसंग समन्वय गरी गण्डकी प्रदेश प्रहरी कार्यालय विपद् व्यवस्थापन गुल्मका खोज उद्धार तालिम प्राप्त प्रहरी कर्मचारीहरु थप मद्दतको रुपमा माग्ने ।

विपद् पूर्व तयारी तथा प्रतिकार्य योजना - २०८१/०८२

क्र.स.	निकाय	जिम्मेवारी व्यक्ति	जिम्मेवारी
			<ul style="list-style-type: none"> ● विपद् पूर्व तयारी सम्बन्धी जनचेतनामुलक कार्य समुदाय स्तरमा गर्ने । ● घटना अभ्यासहरु संचालन गर्ने ।
५	गण्डकी प्रदेश प्रहरी विपद् व्यवस्थापन गुल्म, बागलुङ	प्रमुख	<ul style="list-style-type: none"> ● मुख्यतः खोज तथा उद्धार कार्यको नेतृत्व तथा उद्धारकार्य गर्ने । ● सुरक्षा व्यवस्थामा सहयोग गर्ने । ● विषयगत समितिमा रहि सहयोग गर्ने । ● जिल्ला विपद् व्यवस्थापन समितिसंग समन्वय गरी कार्य गर्ने । ● विपद् पूर्व तयारी सम्बन्धी जनचेतनामुलक कार्य समुदाय स्तरमा गर्ने । ● घटना अभ्यासहरु संचालन गर्ने
६	जिल्ला ट्राफिक कार्यालय	प्रमुख	<ul style="list-style-type: none"> ● सडक दुर्घटना सम्बन्धी पूर्व तयारी सम्बन्धी जनचेतनामुलक कार्य समुदाय स्तरमा संचालन गर्ने । ● घटना अभ्यासहरु संचालन गर्ने । ● सूचना संकलन तथा सर्वेक्षण कार्यमा सहयोग गर्ने परिचालन गर्ने । ● सुरक्षा व्यवस्थामा सहयोग तथा समन्वय गर्ने ।
७	जिल्ला स्वास्थ्य कार्यालय	प्रमुख	<ul style="list-style-type: none"> ● घटनास्थलमा मेडिकल टिम परिचालन गर्ने । ● आवश्यक औषधीहरुको प्रवन्ध गर्ने । ● स्वास्थ्य सम्बन्धी जनचेतनामुलक कार्य गर्ने । ● स्वास्थ्य सम्बन्धी महामारीहरुको सम्भावित अवस्थाको पहिचान गरी आवश्यक पूर्वतयारीको कार्य गर्ने । ● मनसुन अवधिभर डाक्टर सहितको एम्बुलेन्सलाई Stand by राख्ने । ● निश्चित बेड विपदबाट घाइतेहरुको उपचारको लागि खाली राख्ने । ● जिल्ला भरीका स्वास्थ्य संस्थाहरुलाई समन्वय गरी आवश्यकताको आधारमा परिचालन गर्ने ।
८	धौलागिरी अस्पताल अन्य स्वास्थ्य चौकीहरु	मे.सु.	<ul style="list-style-type: none"> ● घटनास्थलमा मेडिकल टिम परिचालन गर्ने । ● मनसुन अवधिभर डाक्टर सहितको एम्बुलेन्सलाई Stand by राख्ने । ● मनसुन अवधिभर निश्चित बेड विपदबाट घाइतेहरुको उपचारको लागि खाली राख्ने ।

क्र.स.	निकाय	जिम्मेवारी व्यक्ति	जिम्मेवारी
९	राजनैतिक दलहरु (जिल्ला स्थित सम्पूर्ण राजनैतिक दल)	दलका प्रमुखहरु	<ul style="list-style-type: none"> ● समन्वय ● श्रोत संकलनमा सहयोग ● भातृ संगठन परिचालन ● जनपरिचालन गर्ने
१०	नेपाल रेडक्रस सोसाइटी	सभापति	<ul style="list-style-type: none"> ● प्रवन्धकारी भुमिका निर्वाह गर्ने । ● गैर खाद्य सामाग्री तथा अस्थायी आवासको व्यवस्थापन । ● सूचना संकलन तथा सर्वेक्षण कार्यमा स्वयंसेवक परिचालन गर्ने । ● प्रकोपको समयमा आपतकालीन आवास तथा बन्दोबस्ती व्यवस्थापन गर्ने । मनसुन अवधिभर डाक्टर सहितको एम्बुलेन्सलाई Stand by राख्ने । ● जिल्ला विपद् व्यवस्थापन समितिसंग समन्वय गरी कार्य गर्ने । ● विपद् पूर्व तयारी सम्बन्धी जनचेतनामुलक कार्य समुदाय स्तरमा गर्ने । ● घटना अभ्यासहरु संचालन गर्ने । ● मनोपारामर्शका लागि आवश्यक सहयोग गर्ने
११	विषयगत सरकारी कार्यालयहरु	कार्यालय प्रमुखहरु	<ul style="list-style-type: none"> ● विषयगत समितिमा रही क्षेत्रगत अगुवाको भुमिका निर्वाह गर्ने ● सम्बन्धित कार्यालयको आपतकालीन योजना निर्माण गर्न
१२.	उद्योग बाणिज्य संघ	अध्यक्ष	<ul style="list-style-type: none"> ● सुख्खा तथा तयारी खाना जस्तै चिउरा, भुजा, विस्कट, आदि खाद्य सामाग्री संकलन वितरण र व्यवस्थापनमा सघाउने ● श्रोत संकलनमा सहयोग ● समन्वय ● विषयगत समितिमा रही सहयोग गर्ने
१३	यातायात व्यवसायीहरु	संचालकहरु	<ul style="list-style-type: none"> ● राहत तथा उद्धार कार्यका लागि यातायातका साधनहरु र जनशक्ति उपलब्ध गराउने ।
१४	संचार माध्यम	नेपाल पत्रकार महासंघ र संचारकर्मीहरु	<ul style="list-style-type: none"> ● सहि सूचना संकलन तथा सम्प्रेषण ● जनचेतनामुलका IEC/BCC सामग्रीहरु उत्पादन तथा प्रकाशन प्रशारण
१५	नागरिक समाज	संयोजक	<ul style="list-style-type: none"> ● राहत तथा उद्धार कार्यमा सहयोग तथा समन्वय ● मानव अधिकारको संरक्षण तथा सम्बर्द्धनमा सहयोग

क्र.स.	निकाय	जिम्मेवारी व्यक्ति	जिम्मेवारी
१६	पेशागत व्यवसायी (निर्माण व्यवसायी तथा सामुदायिक बन उपभोक्ता महासंघ र समितिहरु)	अध्यक्ष	<ul style="list-style-type: none"> ● राहत, उद्धार तथा संरक्षण कार्यमा सहयोग
१६	चारतारे युवा क्लब नेपाल (सिवाईसी नेपाल)	अध्यक्ष	<ul style="list-style-type: none"> ● राहत, उद्धार तथा संरक्षण कार्यमा सहयोग गर्ने ● श्रोत संकलनमा सहयोग गर्ने ● गै.स.स. बीच समन्वय ● क्षमता विकास तथा सहजीकरण कार्य गर्ने ● मानवस्रोत परिचालन गर्ने
१७	गै.स.स. महासंघ, राष्ट्रिय तथा अन्तर्राष्ट्रिय गै.स.स.	प्रमुख तथा प्रतिनिधि	<ul style="list-style-type: none"> ● मानवस्रोत परिचालन गर्ने ● श्रोत संकलनमा सहयोग गर्ने ● गै.स.स. बीच समन्वय ● क्षमता विकास तथा सहजीकरण कार्य गर्ने ● राहत, उद्धार तथा संरक्षण कार्यमा सहयोग गर्ने
१८	जिल्लाका अन्य सहयोगी संघसंस्थाहरु	प्रमुख तथा प्रतिनिधि	<ul style="list-style-type: none"> ● सवै निकायहरुको सहकार्यमा जिल्ला विपद् पूर्व तयारी योजना तर्जुमा गर्न सहयोग गर्ने । ● प्रभावकारी प्रतिकार्य पूर्व तयारीका लागि मुख्य सिद्धान्त वा न्यूनतम मापदण्डका बारेमा समन्वय गर्ने । ● विपद् पूर्व तयारी तथा प्रतिकार्य योजना तर्जुमा प्रक्रियामा सवै विषयगत क्षेत्रका अगुवा तथा सदस्य संस्था लगायत अन्य सरोकारवालाहरुको सहभागिता सुनिश्चित गर्ने । ● DEOC/DDRC सँग समन्वय गरी विपद्का सवै चरणका बेला सूचना प्राप्त गर्ने निकायको रुपमा कार्य गर्ने र प्राप्त सूचनाहरु DDRC मा समयमा नै जानकारी गराउने । ● जिल्लामा कार्यरत मानवीय सहायतामा कार्यरत निकायहरुमा सूचना प्रवाह गर्ने । ● जिल्लास्तरमा DDMP, DPRP, DRR Policy & strategy बनाउने कार्यमा DDRC लाई सहयोग पुऱ्याउने

५.४ विषयगत क्षेत्रको पूर्व तयारी तथा प्रतिकार्य योजना

समन्वय तथा सूचना व्यवस्थापन (Coordination and Information Management)

➤ मुख्य जिम्मेवार निकाय - जिल्ला प्रशासन कार्यालय, बागलुङ
मुख्य सहयोगी संघ/संस्थाहरू जिल्ला समन्वय समिति, नेपाली सेना, शसस्त्र प्रहरी बल-नेपाल, नेपाल प्रहरी, राष्ट्रिय अनुसन्धान जिल्ला कार्यालय, गण्डकी प्रदेश प्रहरी विपद् व्यवस्थापन गुल्म, जिल्ला ट्राफिक प्रहरी कार्यालय, स्थानीय तहहरू, नेपाल रेडक्रस सोसाइटी, नेपाल पत्रकार महासंघ, शिक्षा विकास तथा समन्वय इकाइ, उद्योग वाणिज्य संघ, जिल्ला स्वास्थ्य कार्यालय, धवलागिरी अस्पताल एफ.एम. र पत्रपत्रिकाहरू, स्थानीय टेलिभिजन, गैर सरकारी संस्था महासंघ सिवाईसी नेपाल, राष्ट्रिय तथा अन्तराष्ट्रिय क्लबहरू, स्थानीय स्वयंसेवकहरू, जुनियर/युवा रेडक्रस सर्कलका स्वयंसेवकहरू ।

सारभूत उद्देश्यहरू

- मानवीय सहायताका क्षेत्रमा कार्यरत सरोकारवाल व्यक्ति तथा निकाय/संघ संस्थाहरू विच समन्वयात्मक संयन्त्र निर्माण गर्ने ।
- सूचनाको संकलन तथा विश्लेषण गरी अन्तर निकाय/ अन्तर विषयगत क्षेत्रहरूमा स्वचालित रूपमा आदन-प्रदान हुने व्यवस्था गर्ने ।
- संघीय सरकार, प्रदेश सरकार र स्थानीय सरकारहरूसंग आवश्यक सम्पर्क र समन्वय गर्ने ।
- विपद्को समयमा सूचना प्रणाली समेत अवरुद्ध हुन सक्ने हुंदा वैकल्पिक उपायहरूको पहिचान गरी सूचना प्रवाहलाई सुचारु गर्ने ।
- प्राप्त सूचना तथा तथ्याङ्कहरूको ठोस विश्लेषण गरी अरु विषयगत क्षेत्रलाई पृष्ठपोषण दिने ।
- पुर्व सूचना प्रणालीको व्यवस्थापन तथा अवलम्बन गर्ने ।
- सूचना प्रणालीलाई समायानुकूल तथा प्रविधिमैत्री बनाउदै IEC/BCC सामग्रीहरू प्रकाशन तथा प्रसारण गर्ने ।

तालिका नं. ४८

विपद् पूर्वतयारी तथा प्रतिकार्य योजना

विपद् अधिको पूर्वतयारी			विपद् पछिको प्रतिकार्य			
क्रियाकलापहरु	जिम्मेवार निकाय/संघ/संस्था	समयावधि	क्रियाकलापहरु	जिम्मेवार निकाय/संघ/संस्था	खाडलको पहिचान (Gaps Finding)	समय अवधि
१. विषयगत क्षेत्रको सहयोगी तथा साभेदारहरुको समन्वय बैठक गर्ने,	जिल्ला प्रशासन कार्यालय/ Cluster Members	महिनाको कम्तिमा १ पटक	<ul style="list-style-type: none"> ▶ जिल्ला आपतकालीन कार्य संचालन केन्द्रलाई थप क्रियाशील बनाउने । ▶ घटनाका वारेमा तत्काल प्रदेश आपतकालीन कार्य संचालन केन्द्र तथा राष्ट्रिय आपतकालीन कार्य संचालन केन्द्रलाई प्रारम्भिक जानकारी गराउने ▶ प्रकोप प्रभावित क्षेत्रको भौगोलिक अवस्था तथा सदरमुकामबाट दुरी, यात्रा गर्न लाग्ने समय र प्रयोगमा ल्याउन सकिने सवारी साधन वा पैदल यात्रा, प्रभावित जनसंख्या लगायतका तत्काल आवश्यकीय विषयहरुमा जानकारी आकलन गर्ने । ▶ मृत्यु, वेपत्ता तथा घाइते हुन सक्ने नागरिकहरुका वारेमा स्थानीय तह/प्रभावित समुदायको सम्पर्क व्यक्तिगत सम्पर्क गरी प्राप्त जानकारीका सम्बन्धमा तत्काल खोज तथा उद्धार समूहलाई सूचना दिने । ▶ उच्च जोखिममा रहेका नागरिकहरुलाई थप सतर्क रहन जानकारी गराउने । ▶ स्थानीय स्तरमा उपलब्ध खोज तथा उद्धार जन शक्तिलाई तत्काल परिचालन हुन अनुरोध गर्ने । ▶ जिल्ला विपद् व्यवस्थापन समितिको बैठक वस्ने सूचना दिने । 	जिल्ला प्रशासन कार्यालय/ Cluster Members	<ul style="list-style-type: none"> - प्रभावित क्षेत्रमा संचारका माध्यमहरु अवरुद्ध हुन सक्छ, वैकल्पिक साधन प्रयोग गर्ने । - समुदायबाट सूचना दिने व्यक्ति तथा उद्धारकर्ताहरु आफै प्रभावित हुन सक्छन्, तत्काल वैकल्पिक सहायताको खोजी गर्ने । 	घटना घटना साथ/पहिलो दिन

विपद् पूर्व तयारी तथा प्रतिकार्य योजना - २०८१/०८२

विपद् अधिको पूर्वतयारी			विपद् पछिको प्रतिकार्य			
क्रियाकलापहरु	जिम्मेवार निकाय/संघ/संस्था	समयावधि	क्रियाकलापहरु	जिम्मेवार निकाय/संघ/संस्था	खाडलको पहिचान (Gaps Finding)	समय अवधि
२. जिल्ला प्रशासन कार्यालय, जिल्ला स्थित सुरक्षा निकायहरु तथा स्थानीय तहमा रहेका सूचनाका साधनहरु जस्तै टेलिफोन, इन्टरनेट, फ्याक्स, कम्प्युटर, सुरक्षाकर्मीहरुले प्रयोग गर्ने वाकीटाकी लगायतका संचार सामग्रीहरु तयारी हालतमा राख्ने ।	जिल्ला प्रशासन कार्यालय/सुरक्षा निकायहरु तथा स्थानीय तहहरु	निरन्तर	<ul style="list-style-type: none"> ▶ जिल्ला विपद् व्यवस्थापन समितिको बैठकमा भाग लिने । ▶ घटनाका वारेमा हाल सम्म प्राप्त सबै सूचना / जानकारीहरु आदान-प्रदान गर्ने । ▶ विपद् लेखाजोखा विधी सम्बन्धी औजारहरुको (Disaster Assessment Tool, IRA) को प्रयोग गरी तत्कालीन मानवीय सहयोगको लागि सूचना सङ्कलन गर्ने ▶ हालसम्मको प्रतिकार्यको प्रगति विवरण प्रदेश आपतकालीन कार्य संचालन केन्द्र तथा राष्ट्रिय आपतकालीन कार्य संचालन केन्द्रलाई जानकारी गराउने ▶ आफ्नो विषयगत क्षेत्रको समस्याहरुका वारेमा बैठकमा छलफल गरी समाधान गर्न पहल गर्ने । 	प्रशासन कार्यालय/नेपाल रेडक्रस सोसाइटी/Cluster Members	स्थानीय समुदायसंगको सम्बन्ध र समन्वय प्रभावकारी नहुन सक्छ । समन्वय/सम्पर्क क्षेत्रको दायरा बढाउने ।	दोश्रो दिन
३. स्थानीय तहहरु र विषयगत क्षेत्रका साभेदार निकाय तथा संघ/संस्थाहरुमा विपद् सम्पर्क व्यक्ति तोक्ने । जिल्ला आपतकालीन कार्य संचालन केन्द्रसंग सूचना सम्बन्ध कायम गराउने	जिल्ला प्रशासन कार्यालय/Cluster Members स्थानीय विपद् व्यवस्थापन समितिहरु	निरन्तर	<ul style="list-style-type: none"> ▶ विषयगत क्षेत्रको बैठक वसी IRA प्रतिवेदन माथि छलफल गर्ने । ▶ तत्काल व्यवस्था गर्नु पर्ने आपतकालीन राहत सामग्री तथा अस्थायी वासस्थानहरुको संख्यात्मक तथा परिमाणात्मक विवरण जिल्ला विपद् व्यास्थापन समितिलाई उपलब्ध गराउने । ▶ MIRA टोली परिचालन गर्ने । ▶ स्थानीय तहहरु र सम्बन्ध सरोकारवालाहरूसंग निरन्तर सम्पर्कमा रही खोज तथा उद्धार एवं राहत वितरणको विवरण संकलन गरी जि. वि. व्य.स., प्र.वि.व्य.का. स. र रा.वि.जो.न्यू. तथा व्य.प्रा.मा जानकारी पठाउने । 	प्रशासन कार्यालय/नेपाल रेडक्रस सोसाइटी/Cluster Members	दक्ष जनशक्तिको अभावमा -MIRA टोली परिचालन गर्न कठिनाई हुन सक्छ । तत्कालै आधारभूत ज्ञान दिएर स्थलगत खटाउनु पर्ने ।	पहिलो हप्ता

विपद अधिको पूर्वतयारी			विपद पछिको प्रतिकार्य			
क्रियाकलापहरु	जिम्मेवार निकाय/संघ/संस्था	समयावधि	क्रियाकलापहरु	जिम्मेवार निकाय/संघ/संस्था	खाडलको पहिचान (Gaps Finding)	समय अवधि
४. विपद पछि गर्नु पर्ने लेखा जोखा (Initial Rapid Assesment/ Multi Sectroal initial Rapid Assesment/ Post Disater Need Assesment) का नमूना फारमहरु अध्यावधिक तथा विकास गर्ने । लेखा-जोखा गर्ने टोलीहरु गठन गरी आवश्यक तालिमको व्यवस्था गर्ने ।	जिल्ला प्रशासन कार्यालय/ शिक्षा विकास तथा समन्वय ईकाई/नेपाल रेडक्रस सोसाइटी	निरन्तर	<ul style="list-style-type: none"> ▶ आफ्नो विषयगत क्षेत्रको बैठक वसी MIRA प्रतिवेदनमा छलफल गर्ने । ▶ क्षति भएका नीजि आवास तथा भौतिक संरचनाहरुको संख्यात्मक तथा परिमाणात्मक विवरण जि. वि. व्य.स., प्र.वि.व्य.का. स. र रा.वि.जो.न्यू. तथा व्य.प्रा. मा जानकारी पठाउने । ▶ राहत वितरण लगायतका विपद् व्यवस्थापनका कार्यहरुमा देखिएका गुनासाहरु संकलन गरी जि.वि.व्य.स. को बैठकमा पेश गर्ने । 	प्रशासन कार्यालय/ नेपाल रेडक्रस सोसाइटी/ Cluster Members	क्षतिको प्रष्ट विवरण MIRA प्रतिवेदनमा नआउन पनि सक्छ, पुनः टोलीलाई स्थलगत खटाई एकिन विवरण स्कलन गर्ने	पहिलो महिना
५. आफ्नो विषयगत क्षेत्रको विपद पूर्व तयारी तथा प्रतिकार्य योजना अध्यावधिक गर्ने	जिल्ला प्रशासन कार्यालय/ Cluster Members	प्रत्येक वर्षको चैत्र मसान्त भित्र	<ul style="list-style-type: none"> ▶ वितरित राहत तथा पुर्ननिर्माण भएका भौतिक संरचना एवं नीजी आवासहरुको संख्यात्मक/ परिमाणात्मक विवरण संकलन गरी जि. वि. व्य.स., प्र.वि.व्य.का. स. र रा.वि.जो.न्यू. तथा व्य.प्रा.मा जानकारी पठाउने । ▶ गुनासाहरु संबोधन भए/नभएको वारेमा अनुगमन गर्ने । ▶ वांकी रहेका गुनासाहरुका वारेमा पुनः जानकारी गराउने । 	प्रशासन कार्यालय/ नेपाल रेडक्रस सोसाइटी/	-	दोश्रो महिना
६. जिल्ला विपद पूर्व तयारी तथा प्रतिकार्य योजना अध्यावधिक गर्न सहयोग गर्ने	जिल्ला प्रशासन कार्यालय/ Cluster Members	प्रत्येक वर्षको चैत्र मसान्त भित्र	<ul style="list-style-type: none"> ▶ सम्पन्न पूर्व तयारी तथा प्रतिकार्यबाट पृष्ठ पोषण लिई आगामी कार्ययोजनालाई परिमार्जित र अध्यावधिक गर्दै जाने । 	जिल्ला प्रशासन कार्यालय/ Cluster Members		तेश्रो महिना

विपद् अधिको पूर्वतयारी			विपद् पछिको प्रतिकार्य			
क्रियाकलापहरु	जिम्मेवार निकाय/संघ/संस्था	समयावधि	क्रियाकलापहरु	जिम्मेवार निकाय/संघ/संस्था	खाडलको पहिचान (Gaps Finding)	समय अवधि
७. वाढी/पहिरो, हावाहुरी/चट्याङ्ग तथा महामारी लगायतका संभाव्य प्रकोपहरुका कारणबाट सृजना हुन सक्ने विपद्का वारेमा पूर्व सूचना प्रणालीको असल अभ्यास गर्ने । आसन्न विपद्का वारेमा जनचेतना जगाउने	जिल्ला प्रशासन कार्यालय/ Cluster Members	आवश्यकता अनुसार निरन्तर				

विपद् पूर्व तयारी तथा प्रतिकार्य योजना - २०८१/०८२

तालिका नं. ४९

समन्वय तथा सूचना व्यवस्थापन सम्पर्क व्यक्ति तथा संस्थाको विवरण

सि.नं.	कार्यालयको नाम	कार्यालयको फोन नम्बर	कार्यालय प्रमुखको दर्जा र नाम	मोबाईल नम्बर	सूचना अधिकारीको नाम	मोबाईल नम्बर	ईमेल ठेगाना
१.	जिल्ला प्रशासन कार्यालय	०६८-५२०२३३	नेत्र प्रसाद सुवेदी प्रमुख जिल्ला अधिकारी	९८५७६०७७७७	चत्राङ्गत बराल (स.प्र.जि.अ.)	९८५७६३४४४४	baglungprasaran@gmail.com
					समिर आचार्य (विपद् सम्पर्क व्यक्ती)	९७४५८६५०४२	
२	जिल्ला आपद्कालीन संचालन केन्द्र (DEOC)	०६८-५२२१३१			नविन परियार (Nepal Police)	९८४८१७७९४५	
					देबेन्द्र थापा मगर (APF)	९८४७७५९५८३	
३	जिल्ला समन्वय समितिको कार्यालय	०६८-५२०१४४	जिल्ला समन्वय अधिकारी कृष्णराज गौतम	९८५७६२०००२	दुर्गा प्रसाद शर्मा	९८५७६२१४९४	ddc.baglung@gmail.com
४	श्री श्रीमेहर गण घोडाबाघे व्यारेक	०६८-६२००८२	प्रमुख सेनानी घन राना मगर	९८५१०३३०१३		९८४३५९०१८८	bn-shreemeher@nepalarmy.mil.np
५	जिल्ला प्रहरी कार्यालय	०६८-५२०१९९	प्रहरी उपरीक्षक ऋषिराम कंडेल	९८५७६०५५५५	गंगा बहादुर थापा	९८५७६९०१९१	dpobaglungsanchar@gmail.com
६	गण्डकी प्रदेश प्रहरी विपद् व्यवस्थापन गुल्म,		प्रहरी निरीक्षक बाबुराम बस्नेत	९८५७६२५३४५			
७	सशस्त्र प्रहरी बल नेपाल आश्रित गुल्म, बागलुङ	०६८-५२४१००	स.प्र.नायव उपरीक्षक दिल बहादुर रायमाफ्ठी	९८५७६६६७००	खडक बहादुर थापा	९८५७६६७७००	apfbaglungcoy@gmail.com
८	जिल्ला ट्राफिक कार्यालय	९८५७६६२५५५	सुमन निउरे	९८५७६६२५५५			Dtpobaglung2073@gmail.com
९	राष्ट्रिय अनुसन्धान जिल्ला कार्यालय	०६८-५२०२४३	उ.अ.नि. जयेन्द्र प्रसाद उपाध्याय	९८४८५८६७२४			
१०	नेपाल रेडक्रस सोसाइटी	०६८-५२०१६९	जगन्नाथ आचार्य	९८५७६२०७९४	मन्त्री भुवानी प्रसाद कंडेल	९८५७६२०३४७	baglungnrcs@gmail.com

सि.नं.	कार्यालयको नाम	कार्यालयको फोन नम्बर	कार्यालय प्रमुखको दर्जा र नाम	मोबाईल नम्बर	सूचना अधिकारीको नाम	मोबाईल नम्बर	ईमेल ठेगाना
११	उद्योग बाणिज्य संघ	०६८-५२०१४२	अध्यक्ष नरेश कडेल	९८५७६२२८००	महासचिव ऋषिराम गौतम	९८५७६२०५५४	eventbcci@gmail.com
१२	सम्बन्धित स्थानिय तह						

५.५ खोजतलास तथा उद्धार (Search and Rescue)

➤ मुख्य जिम्मेवार निकाय - जिल्ला प्रशासन कार्यालय, बागलुङ
मुख्य सहयोगी संघ/संस्थाहरू- जिल्ला समन्वय समिति, स्थानीय तहहरू, नेपाली सेना, नेपाल प्रहरी, शसस्त्र प्रहरी बल-नेपाल, गण्डकी प्रदेश प्रहरी विपद् व्यवस्थापन गुल्म, जिल्ला ट्राफिक प्रहरी कार्यालय, नेपाल रेडक्रस सोसाइटी, स्थानीय क्लव, डिभिजन सडक कार्यालय, सिवाईसी नेपाल, स्थानीय युवा स्वयंसेवकहरू, घटना घट्ने न.पा. र गा.पा. हरू, धवलागिरी अस्पताल, उद्योग बाणिज्य संघ, गैर सरकारी संस्था महासंघ जुनियर/युवा रेडक्रस सर्कलका स्वयंसेवकहरू।

सारभूत उद्देश्यहरू

- तत्काल उद्धार टोली खटाई जनधनको क्षतिलाई न्यूनिकरण गर्ने।
- उच्च जोखिममा रहेका असक्त/अपाङ्ग, ज्येष्ठ नागरिक, महिला तथा बालबालिकाहरूको उद्धारमा पहिलो प्राथमिकता दिई मानवीय क्षति कम गर्ने।
- घाइतेहरूको शिघ्र उद्धार गर्ने।
- शव उद्धार तथा व्यवस्थापन गर्ने।
- आपतकालीन अवस्थामा उच्च जोखिममा रहेकाहरूलाई सुरक्षित स्थानमा स्थानान्तरण गरी मानवीय सुरक्षा प्रदान गर्ने।

तालिका नं. ५०
खोजतलास तथा उद्धार

विपद् अधिको पूर्वतयारी			विपद् पछिको प्रतिकार्य			
क्रियाकलापहरु	जिम्मेवार निकाय/ संघ/संस्था	समयावधि	क्रियाकलापहरु	जिम्मेवार निकाय/ संघ/संस्था	खाडलको पहिचान (Gaps Finding)	समय अवधि
१. आफ्नो विषयगत क्षेत्रको बैठक वस्ने ।	जिल्ला प्रशासन कार्यालय/ सहयोगी निकायहरु	आवश्यकता अनुसार/ निरन्तर	घटना घटेको खबर प्राप्त हुनासाथ खोज तथा उद्धार टोलीहरुलाई खोज तथा उद्धार सामग्रीहरुका साथ स्ट्याण्डवाइ राख्ने । घटना घटेको स्थानसम्म पुग्न मोटर मार्ग तथा पैदलमार्ग एवं लाग्ने समयका वारेमा एकिन जानकारी लिने । स्थानीय CBRRT लाई तत्काल घटनास्थलमा जान निर्देशन दिने	जिल्ला प्रशासन कार्यालय/सुरक्षा निकायहरु/नेरेस ो	एकिन जानकारी प्राप्त नहुन सक्छ । स्थानीय सम्पर्क व्यक्ति संग सिधै सम्पर्क गर्ने ।	घटना घटेको १ घण्टा भित्र
२. RRT/QRT/CBRRT गठन गर्ने, तालिम दिने	सुरक्षा निकायहरु, स्थानीय तहहरु, नेपाल रेडक्रस सोसाइटी र जिल्ला स्वास्थ्य कार्यालय	वैशाख महिना भित्र	२. DDRT टोली घटनास्थल तर्फ Move हुने ।	सुरक्षा निकायहरु/नेरेस ो	सडक तथा पैदल मार्गमा अवरोध हुन सक्छ । खुलाउदै जाने ।	घटना घटेको २ घण्टा भित्र
३. सुरक्षाकर्मीहरु, स्वास्थ्यकर्मीहरु, रेडक्रसका स्वयंसेवकहरु तथा स्थानीय तहका स्वयंसेवकहरु	जिल्ला प्रशासन कार्यालय/सुरक्षा निकायहरु, स्थानीय	ज्येष्ठ महिना भित्र	३. घटनास्थलको अवस्था तथा क्षतिको आकलन र CBRRT बाट हुदै गरेको	सुरक्षा निकायहरु/नेरेस ो	संचार सम्पर्क नहुन सक्छ । सूचना तथा	घटना स्थल पुगेपछि

विपद् पूर्व तयारी तथा प्रतिकार्य योजना - २०८१/०८२

विपद् अधिको पूर्वतयारी			विपद् पछिको प्रतिकार्य			
क्रियाकलापहरु	जिम्मेवार निकाय/ संघ/संस्था	समयावधि	क्रियाकलापहरु	जिम्मेवार निकाय/ संघ/संस्था	खाडलको पहिचान (Gaps Finding)	समय अवधि
समेत सम्मिलित हुने गरी DRRT गठन गर्ने, तालिम दिने	तहहरु, नेपाल रेडक्रस सोसाइटी र जिल्ला स्वास्थ्य कार्यालय, सिवाईसी नेपाल		खोज तथा उद्धार कार्यको विवरण जिल्ला कमाण्ड पोष्टलाई जानकारी गराउने । घनिभूत रूपमा खोज तथा उद्धार कार्य गर्ने		समन्वय क्षेत्रसंग तत्काल सम्पर्क गरी वैकल्पिक श्रोतको प्रयोग गर्ने ।	
४.खोज तथा उद्धार टोलीहरु RRT/QRT/CBRRT/DDRT का सदस्यहरुलाई पुर्नताजगी तालिम दिने	जिल्ला विपद् व्यवस्थापन समिति/स्थानीय विपद् व्यवस्थापन समितिहरु	आषाढ महिना भित्र	४. घटनास्थलबाट घाइतेहरुको उद्धार कार्यलाई पहिलो प्राथमिकता दिने । उच्च जोखिममा रहेका अपाङ्ग / असक्त, ज्येष्ठ नागरिक तथा महिला-बालबालिकाहरु लाई तत्कालै सुरक्षित स्थानमा लैजाने, शवहरुको उद्धार गर्ने । प्रारम्भिक कानूनी प्रकृया पुरा गरी आफन्तलाई जिम्मा लगाउने जिल्ला कमाण्ड पोष्टलाई खोज तथा उद्धार	सुरक्षा निकायहरु/ नेरेसो/स्थानीय विपद् व्यवस्थापन समिति	मृतकका आफन्त नहुन सक्छन्, नजिकका आफन्त वा स्थानीय तहका प्रतिनिधिहरुलाई जिम्मा लगाउने । घटनास्थल नजिकै सुरक्षित स्थान नहुन सक्छ, Acceptable Risk का आधारमा तत्कालै सुरक्षित स्थानको छनौट गर्ने ।	घटना घटेको दिन

विपद् अधिको पूर्वतयारी			विपद् पछिको प्रतिकार्य			
क्रियाकलापहरु	जिम्मेवार निकाय/ संघ/संस्था	समयावधि	क्रियाकलापहरु	जिम्मेवार निकाय/ संघ/संस्था	खाडलको पहिचान (Gaps Finding)	समय अवधि
			कार्यको विवरण निरन्तर जानकारी गराउने ।			
५. खोज तथा उद्धार सामग्रीहरुको संकलन, उपयुक्त स्थानहरुमा भण्डारण गर्ने तथा मर्मत संभार गरी तयारी हालतमा राख्ने । उद्धार कार्यमा प्रयोगमा आउने संचार सामग्री तयारी अवस्थामा राख्ने ।	जिल्ला प्रशासन कार्यालय/सुरक्षा निकायहरु/नेपाल रेडक्रस सोसाइटी	आवश्यकता अनुसार/ निरन्तर	५. घाइते तथा शवको उद्धार कार्य सम्पन्न नहुन्जेल सम्म खोज तथा उद्धार कार्य जारी राख्ने । सुरक्षित स्थानमा सारिएकाहरु लाई अस्थायी आश्रयस्थल बनाउन सहयोग गर्ने ।	सुरक्षा निकायहरु/नेरेसो /स्थानीय विपद् व्यवस्थापन समिति	शव फेला पर्न नसकि वेपत्ता पनि हुन सक्छन् । जाने बुझेका स्थानीय नागरिकहरुसंग समन्वय गरी खोज तलास कार्य जारी राख्ने ।	घटना घटेको दोश्रो दिन
६. उच्च जोखिममा रहेका स्थानहरुको स्थलगत निरीक्षण गर्ने । हेलीप्याड, सडक तथा पैदल यात्रा गर्नु पर्ने भएमा छोटो दुरीका मार्गहरुको आकलन गर्ने । साविकका हेलीप्याड, मोटरमार्ग तथा पैदल मार्गहरु सुधार गर्न तथा हेलीप्याड नभएका स्थानहरुमा बनाउन पहल गर्ने ।	जिल्ला प्रशासन कार्यालय/सुरक्षा निकायहरु/स्थानीय तहहरु/डिभिजन सडक कार्यालय	आवश्यकता अनुसार/ निरन्तर	६. जोखिममा रहेका वा धराप देखिएका घर/गोठ वा टहराहरु -Demolis_ हटाउने । जिवित रहन सक्ने पशुपंक्षीको खोजतलास गर्ने । नष्ट नभएका/प्रयोगमा ल्याउन सकिने लत्ताकपडा, अन्नपात तथा भाडावर्तनहरुको खोजतलास तथा संकलन गर्ने	सुरक्षा निकायहरु/नेरेसो /स्थानीय विपद् व्यवस्थापन समिति/भेटेरीनरी अस्पताल तथा पशु सेवा विज्ञ केन्द्र	उद्धारकर्मीहरु अप्रयाप्त हुन सक्छन् । स्थानीय स्वयंसेवकहरुको सहयोग लिने	घटना घटेको तेस्रो दिन

विपद् पूर्व तयारी तथा प्रतिकार्य योजना - २०८१/०८२

विपद् अधिको पूर्वतयारी			विपद् पछिको प्रतिकार्य			
क्रियाकलापहरु	जिम्मेवार निकाय/ संघ/संस्था	समयावधि	क्रियाकलापहरु	जिम्मेवार निकाय/ संघ/संस्था	खाडलको पहिचान (Gaps Finding)	समय अवधि
७. RRT/QRT/CBRRT/DRRT का कमाण्डरहरु बीच संचार सम्पर्क संयन्त्र स्थापना गर्ने । जिल्ला आपतकालीन कार्य संचालन केन्द्रलाई सूचना केन्द्रको रूपमा प्रयोग गर्ने ।	जिल्ला प्रशासन कार्यालय/सुरक्षा निकायहरु/स्थानीय तहहरु/नेपाल रेडक्रस सोसाइटी	आवश्यकता अनुसार/ निरन्तर	७. मरेका पशुपंक्षीहरुको व्यवस्थापन गर्ने	सुरक्षा निकायहरु/ नेरेसो /स्थानीय विपद् व्यवस्थापन समिति/ भेटेरीनरी अस्पताल तथा पशु सेवा विज्ञ केन्द्र	स्थानीय पीडितहरुले मरेका पशुपंक्षीका मासु खाई महामारी फैलन सक्छ, राम्रो संग जमिनमुनी गाड्ने	घटना घटेको पहिलो हप्ता भित्र
८. प्रकोप अनुसार खोज तथा उद्धार कार्यको नमूना/कृत्रिम अभ्यास (Mock Drill/Simulation) गर्ने ।	सुरक्षा निकायहरु/ नेपाल रेडक्रस सोसाइटी	माघ/ फागुण महिना	८. सम्पूर्ण खोज तथा उद्धार कार्यको विवरण तयार गरी प्रतिवेदन दिने । पृष्ठ पोषण लिने र साविक प्रतिकार्य योजनामा देखिएका कमि कमजोरीहरुलाई अर्को योजनामा परिमार्जन गर्ने	जिल्ला प्रशासन कार्यालय/सुरक्षा निकायहरु/ नेरेसो	-	पहिलो हप्ता भित्र
९. अघिल्लो वर्षको अनुभवको आधारमा आफ्नो विषयगत क्षेत्रको विपद् पूर्व तयारी तथा प्रतिकार्य योजना परिमार्जन सहित अध्यावधिक गर्ने ।	जिल्ला प्रशासन कार्यालय/सहयोगी निकायहरु	चैत्र मसान्त भित्र				

तालिका नं. ५१

खोजतलास तथा उद्धार कार्यको सम्पर्क व्यक्ति तथा संस्थाको विवरण

सि. नं.	कार्यालयको नाम	कार्यालयको फोन नम्बर	कार्यालय प्रमुखको दर्जा र नाम	मोबाईल नम्बर	सूचना अधिकारीको नाम	मोबाईल नम्बर	ईमेल ठेगाना
१.	जिल्ला प्रशासन कार्यालय	०६८-५२०२३३	प्रमुख जिल्ला अधिकारी नेत्र प्रसाद सुवेदी	९८५७६०७७७७	सहायक प्रमुख जिल्ला अधिकारी चित्राङ्गत बराल	९८४३५८९२७३	daobaglung @moha.gov.np
	जिल्ला समन्वय समितिको कार्यालय	०६८-५२०१४४	प्रमुख अम्बर बहादुर थापा	९८५७६२०४९९	दुर्गा प्रसाद शर्मा	९८५७६२९४९४	ddc.baglung @gmail.com
			समन्वय अधिकारी कृष्णराज गौतम	९८५७६२०००२			
	नेपाली सेना श्रीमेहर गण घोडाबाधे व्यारेक	०६८-६२००८२	प्रमुख सेनानी धन राना मगर	९८४३५९०९८८	प्रमुख सेनानी धन राना मगर	९८४३५९०९८८	bn-shreemeher @nepalarmy.mil.np
	जिल्ला प्रहरी कार्यालय	०६८-५२०१९९	प्रहरी उपरीक्षक योगेन्द्र कुमार खड्का	९८५७६०५५५५	गंगा बहादुर थापा	९८५७६९०९९९	dpobaglungsanchar @gmail.com
	सशस्त्र प्रहरी बल नेपाल आश्रित गुल्म, बागलुङ	०६८-५२४९००	स.प्र.उपरीक्षक रविन अधिकारी	९८५७६६६७००	खड्क बहादुर थापा	९८५७६६७७००	apfbaglungcoy @gmail.com
	जिल्ला ट्राफिक कार्यालय						
	गण्डकी प्रदेश प्रहरी विपद् व्यवस्थापन गुल्म,		प्रहरी निरीक्षक बाबुराम बस्नेत	९८५७६२५३४५	प्र.ना.नि. सुर्यसिंह थापा	९८५७६२०३४५	crisisbadmin@nepalpoli ce.gov.np
	नेपाल रेडक्रस सोसाइटी	०६८-५२०१६९	जगन्नाथ आचार्य	९८५७६२०७९४	मन्त्री भुवानी प्रसाद कंडेल	९८५७६२०३४७	baglungnracs @gmail.com
	उद्योग वाणिज्य संघ	०६८-५२०१४२	अध्यक्ष नरेश कंडेल	९८५७६२२८००	महासचिव ऋषिराम गौतम	९८५७६२०५५४	eventbcc@gmail.c om
	सम्बन्धित न.पा. र गा.पा.						

५.६ खाद्य कृषि तथा जीविकोपार्जन व्यवस्थापन (Food management)

- मुख्य जिम्मेवार निकाय: कृषि ज्ञान केन्द्र

मुख्य सहयोगी संघ/संस्थाहरु : जिल्ला समन्वय समिति, स्थानीय तहहरु, भेटीरिनी अस्पताल तथा पशु सेवा विज्ञ केन्द्र, उद्योग वाणिज्य संघ, विश्व खाद्य कार्यक्रम (WFP), गै.स.स. महासंघ, नेपाल रेडक्रस सोसाइटी, उद्योग वाणिज्य संघ, सहकारी संघ, राष्ट्रिय उपभोक्त मंच, उपभोक्ता हकहित संरक्षण मंच सिवाइसी नेपाल ।

सारभूत उद्देश्यहरु

- आपद्कालीन अवस्थामा खाद्य सामग्रीहरु उपलब्ध गराई जीवन रक्षा गर्ने ।
- विपद्का कारण तहस-नहस भएको खेती प्रणालीलाई पूर्ववत अवस्थामा ल्याउने ।
- उन्नत जातका नश्ल/विउ विजन/मल उपलब्ध गराई जिविकोपार्जनमा सहजिकरण गर्ने ।

तालिका नं. ५२

खाद्य कृषि तथा जीविकोपार्जन व्यवस्थापन सम्बन्धी विवरण

विपद् अधिको पूर्वतयारी			विपद् पछिको प्रतिकार्य			
क्रियाकलापहरु	जिम्मेवार निकाय /संघ/संस्था	समयावधि	क्रियाकलापहरु	जिम्मेवार निकाय/ संघ/संस्था	खाडलको पहिचान (Gaps Finding)	समय अवधि
१. आफ्नो विषयगत क्षेत्रको वैठक बस्ने	कृषि ज्ञान केन्द्र /सहयोगी निकायहरु	आवश्यकता अनुसार/ निरन्तर	१. समन्वय तथा सूचना व्यवस्थापन क्षेत्र संग सम्पर्क गरी प्रकोपको घटनाका सम्बन्धमा जानकारी लिने ।	कृषि ज्ञान केन्द्र/नेरेसो/ सहयोगी निकायहरु	एकिन सूचना प्राप्त नहुन सक्छ,समुदाय सम्पर्क व्यक्तिसंग थप बुझ्ने ।	घटना घटना साथ
२. समन्वय तथा सूचना व्यवस्थापन क्षेत्रसंग आवश्यक सहकार्य गरी विभिन्न प्रकोप हरुका कारण उच्च जोखिममा रहेका स्थान/वस्तीहरुको अवस्थिति, जिल्ला सदरमुकाम देखिको दुरी,	कृषि ज्ञान केन्द्र/नेरेसो/ सहयोगी निकायहरु	वैशाख महिना भित्र	२. खाद्य सम्बन्धि राहत सामग्री संकलन गर्न कार्यदल परिचालन गर्ने । घटनास्थल कति टाढा छ, सवारी साधनवाइ वा पैदलै जानु पर्ने हो वा होइन, पुग्न कति समय लाग्छ, कतिलाई तत्काल आपतकालीन राहत वितरण गर्नुपर्ने हो भन्ने	कृषि ज्ञान केन्द्र/नेरेसो/उध्योग वाणिज्य संघ/ स्थानीय विपद् व्यवस्थापन समितिहरु	म्याद नाघेका अखाद्य वस्तुहरु संकलन हुन सक्छ, अनुगमन गर्ने ।	पहिलो दिन

विपद अधिको पूर्वतयारी			विपद पछिको प्रतिकार्य			
क्रियाकलापहरु	जिम्मेवार निकाय /संघ/संस्था	समयावधि	क्रियाकलापहरु	जिम्मेवार निकाय/ संघ/संस्था	खाडलको पहिचान (Gaps Finding)	समय अवधि
यात्राका माध्यम (मोटर मार्ग/पैदल) ती स्थान हरुसम्म पुग्न लाग्ने समयका वारेमा विशेष जानकारी लिने ।			वारेमा एकिन जानकारी लिने । मौज्जातबाट खाद्य सामग्री लिई घटनास्थल तर्फ जाने ।			
३. आपतकालीन अवस्थामा वितरण गर्नु पर्ने खाद्य सामग्री संकलन गर्न कार्यदल गठन गर्ने ।	कृषि ज्ञान केन्द्र/ नेरेसो/उद्योग वाणिज्य संघ/स्थानीय विपद व्यवस्थापन समितिहरु	वैशाख महिना भित्र	३. वितरित आपतकालीन खाद्य सामग्रीको विवरण जिल्ला कमाण्ड पोष्टलाई गराउने । वितरण गर्न नपुग हुने भए तत्काल खरिद गर्न जि.वि.व्य.स. तथा स्था.वि. व्य.स. लाई अनुरोध गर्ने ।	कृषि ज्ञान केन्द्र/नेरेसो/उद्योग वाणिज्य संघ/स्थानीय विपद व्यवस्थापन समितिहरु	-	दोश्रो दिन
४. विपदमा पर्ने सक्ने वस्ती तथा जनसंख्या आकलन गरी वितरण गर्नु पर्ने खाद्य राहत सामग्री खरिद गर्नु पर्ने परिमाण र लाग्ने रकम समेतको जानकारी जि.वि.व्य.स. र स्था.वि. व्य.स. हरुलाई दिने ।	कृषि ज्ञान केन्द्र/नेरेसो/ उद्योग वाणिज्य संघ	ज्येष्ठ महिना भित्र	४. समन्वय तथा सूचना व्यवस्थापन क्षेत्रबाट द्रुत लेखाजोखा प्रतिवेदनका वारेमा जानकारी लिने । उच्च जोखिममा रहने असक्त/अपाङ्ग, ज्येष्ठ नागरिक, महिला तथा बालबालिकाहरुका लागि उपयुक्त तयारी खाना वितरण गर्ने ।	कृषि ज्ञान केन्द्र/नेरेसो/उद्योग वाणिज्य संघ/स्थानीय विपद व्यवस्थापन समितिहरु/ होटल व्यवसायी संघ	-	दोश्रो दिन
५. उच्च जोखिममा रहेका वस्तीहरुमा आपतकालीन	कृषि ज्ञान केन्द्र/नेरेसो/		५. वितरण गरिने खाद्य सामग्री राहतको गुणस्तर सुनिश्चित गर्ने	कृषि ज्ञान केन्द्र/ नेरेसो/उद्योग वाणिज्य संघ/खाद्य	-	राहत वितरण गर्नु अघि

विपद् पूर्व तयारी तथा प्रतिकार्य योजना - २०८१/०८२

विपद अधिको पूर्वतयारी			विपद पछिको प्रतिकार्य			
क्रियाकलापहरु	जिम्मेवार निकाय /संघ/संस्था	समयावधि	क्रियाकलापहरु	जिम्मेवार निकाय/ संघ/संस्था	खाडलको पहिचान (Gaps Finding)	समय अवधि
खाद्य सामग्रीहरुको भण्डारण गर्न गोदामघरहरुको व्यवस्था गर्ने ।	उद्योग वाणिज्य संघ			प्रविधि तथा गुण नियन्त्रण कार्यालय		
६. विपद पछि पिडितहरुको कृषि व्यवसायलाई सहजीकरण गर्न उन्नत जातका विउविजन/मल तथा डाले घाँसको विउहरुको समय मा नै आवश्यक मौज्दात रहने व्यवस्था गर्ने ।	कृषि ज्ञान केन्द्र /भेटेरीनरी अस्पताल तथा पशु सेवा विज्ञ केन्द्र/कृषि सामाग्री कंपनी लि.	खेतीको मौसम अनुसार	६. प्रभावितहरुलाई कृषि/खेती कार्य तर्फ उत्साहित गर्ने । मल/विउविजन तथा पशुपालनका लागी उन्नत डालेघाँसका विरुवा वितरण गर्ने ।	कृषि ज्ञान केन्द्र /भेटेरीनरी अस्पताल तथा पशु सेवा विज्ञ केन्द्र /कृषि सामाग्री कंपनी लि.	-	पहिलो हप्ता पछि
			७. प्रतिकार्यबाट पृष्ठपोषण लिई आफ्नो विषयगत क्षेत्रको प्रतिकार्य योजनामा परिमार्जन तथा अध्यावधिक गर्ने ।	कृषि ज्ञान केन्द्र/सहयोगी निकायहरु	-	चैत्र मसान्त भित्र

तालिका नं. ५३

खाद्य कृषि तथा जीविकोपार्जन व्यवस्थापन कार्यको सम्पर्क व्यक्ति तथा संस्थाको विवरण

सि.नं.	कार्यालयको नाम	कार्यालयको फोन नम्बर	कार्यालय प्रमुखको दर्जा र नाम	मोबाईल नम्बर	सूचना अधिकारीको नाम	मोबाईल नम्बर	ईमेल ठेगाना
१	जिल्ला समन्वय समितिको कार्यालय	०६८-५२०१४४	प्रमुख अम्बर बहादुर थापा	९८५७६२०४ ९१	दुर्गा प्रसाद शर्मा	९८५७६२१४९४	ddc.baglung@gmail.com
			जिल्ला समन्वय अधिकारी कृष्णराज गौतम	९८५७६२०० ०२			
२	कृषि ज्ञान केन्द्र	०६८-५२०२९०	कार्यालय प्रमुख राजेश्वर सिलवाल	९८५७६६५ ९७८	कुमार पुन मगर	९८६७७७७५६२	akcbaglung77@gmail.com
३	सम्बन्धित स्थानीय तह						
४	नेपाल रेडक्रस सोसाइटी	०६८-५२०१६९	सभापति जगन्नाथ आचार्य	९८५७६२०७९ ४	मन्त्री भुवानी प्रसाद कंडेल	९८५७६२०३४७	baglungnrsc@gmail.com
५	बागलुङ उद्योग वाणिज्य संघ	०६८-५२०१४२	अध्यक्ष नरेश कंडेल	९८५७६२२८ ००	महासचिव ऋषिराम गौतम	९८५७६२०५५४	eventbcc@gmail.com
६	गै.स.स. महासंघ		अध्यक्ष मुक्तीराम सापकोटा	९८५७६२०४ ९७			

सि.नं.	कार्यालयको नाम	कार्यालयको फोन नम्बर	कार्यालय प्रमुखको दर्जा र नाम	मोबाईल नम्बर	सूचना अधिकारीको नाम	मोबाईल नम्बर	ईमेल ठेगाना
७	सिवाइसी नेपाल	०६८-५२०१४६	चण्डि प्रसाद शर्मा पौडेल	९८५७६२०१४६	सचिव वीर बहादुर किसान	९८४७६२००१२	cycnpl@gmail.com
८	भेटेरीनरी अस्पताल तथा पशु सेवा विज्ञ केन्द्र,	०६८-५२२४७५	कार्यालय प्रमुख ऋषिराम सापकोटा	९८५७६२३१२१	केशवराज शर्मा पौडेल	९८५७६२३५२५	vhl.baglung@gmail.com

५.७ आपतकालीन आवास तथा गैर खाद्य सामग्री व्यवस्थापन - Shelter/NFI

- मुख्य जिम्मेवार निकाय: Leader- सडक डिभिजन कार्यालय
- Co-leader: नेपाल रेडक्रस सोसाइटी
- सहयोगी निकायहरू: जिल्ला समन्वय समिति, स्थानीय तहहरू, बुर्तिवाड नयाँ सहर आयोजना कार्यालय उद्योग बाणिज्य संघ, निर्माण व्यवसायी संघ, गै.स.स. महासंघ, धवलागिरी अस्पताल, सिवाइसी नेपाल, डिभिजन वन कार्यालय, भू तथा जलाधार व्यवस्थापन कार्यालय, नेपाल विद्युत प्रधिकरण, नेपाल टेलिकम, मानव सेवा आश्रम, यातायात कम्पनीहरू, होटल व्यवसायी संघ, स्थानीय विद्यालयहरू र क्लबहरू

सारभूत उद्देश्यहरू

- आपतकालीन आवास सुरक्षा व्यवस्थापन गर्ने ।
- अस्थायी आवास व्यवस्थापन गर्ने ।
- स्थायी पुर्नवासको लागि अध्ययन तथा अवलोकन गरी जिल्ला विपद् व्यवस्थापन समितिलाई आवश्यक सुझाव दिने ।
- अस्थायी शिविरमा विद्युत, संचार लगायतका भौतिक सुविधाहरू एवं गैर खाद्य सामग्रीहरूको व्यवस्था गरी जनजिवनलाई सहज बनाउने ।
- विपत् पछि उत्थानशील आवास संरचनाहरू बनाउन (Build Back Better) सहकार्य गर्ने ।

तालिका नं. ५४

आपतकालीन आवास तथा गैर खाद्य सामग्री व्यवस्थापन

विपद अधिको पूर्वतयारी			विपद पछिको प्रतिकार्य			
क्रियाकलापहरु	जिम्मेवार निकाय /संघ/संस्था	समयावधि	क्रियाकलापहरु	जिम्मेवार निकाय/ संघ/संस्था	खाडलको पहिचान (Gaps Finding)	समय अवधि
१. आफ्नो विषयगत क्षेत्रको बैठक वस्ने । जिल्लाका जोखिममा रहेका वस्तीहरु, प्रभावित हुन सक्ने जनसंख्या तथा आर्थिक अवस्था, वस्ती सम्म पुग्न प्रयोग हुने मोटरमार्ग/पैदलमार्ग आदिका वारेमा जानकारी राख्ने ।	शहरी तथा भवन निर्माण डिभिजन कार्यालय/ नेरेसो/सहयोगी निकायहरु	आवश्यकता अनुसार/ निरन्तर	१. आपतकालीन बैठक वस्ने । समन्वय तथा सूचना व्यवस्थापन क्षेत्रसंग तत्काल सम्पर्क गरी घटनाका वारेमा एकिन जानकारी लिने ।	शहरी तथा भवन निर्माण डिभिजन कार्यालय/ नेरेसो/सहयोगी निकाय	विषयगत क्षेत्रसंग सम्बद्ध व्यक्ति तथा निकायका प्रतिनिधि हरु उपस्थित नहुन सक्छन् । सम्पर्क गरी घटनाका वारेमा जानकारी गराउने ।	विपद पछि तत्कालै
२. जोखिममा रहेका वस्ती वरपरका खुला स्थान तथा आश्रयस्थलहरुको स्थलगत अनुगमन/नीरिक्षण गर्ने । खुला स्थानमा आपतकालीन अवस्थामा क्याम्प/शिविर राख्न उपयुक्त छ वा छैन, भौतिक सेवा सुविधाहरु उपलब्ध छन् वा छैनन् अवलोकन गर्ने । भौतिक सेवा सुविधा छैनन् भने सरोकारवाला निकाय तथा अन्य विषयगत क्षेत्रहरुसंग समन्वय गरी सुविधा सम्पन्न बनाउने ।	शहरी तथा भवन निर्माण डिभिजन कार्यालय/नेरेसो/सहयोगी निकायहरु/मुख्य सहयोगीहरु/जिल्ला प्रशासन कार्यालय/स्थानीय तहहरु	वैशाख महिना भित्र	२. घटनास्थल नजिकका सूचिकृत खुलास्थानमा आपतकालीन आवास व्यवस्था मिलाउन स्थानीय तहसंग समन्वय गर्ने ।	शहरी तथा भवन निर्माण डिभिजन कार्यालय/नेरेसो/सहयोगी निकायहरु	खुलाक्षेत्र तत्काल प्रयोगमा ल्याउन नसकिने अवस्थामा पनि हुन सक्छ, स्थानीय स्वयंसेवकहरु परिचालन गरी सुधार गर्ने ।	सोही दिन
३. जिल्ला सदरमुकाम तथा जोखिममा रहेका वस्तीहरु लक्षित राहत सामग्रीहरु भण्डारण	शहरी तथा भवन निर्माण डिभिजन	वैशाख महिना भित्र	३. त्रिपाल, टेन्ट, जस्तापाता, लत्ता कपडा, भाडा वर्तन लगायतका	शहरी तथा भवन निर्माण	कम जोखिम वा स्वीकार्य	सोही दिन

विपद् पूर्व तयारी तथा प्रतिकार्य योजना - २०८१/०८२

विपद् अधिको पूर्वतयारी			विपद् पछिको प्रतिकार्य			
क्रियाकलापहरू	जिम्मेवार निकाय /संघ/संस्था	समयावधि	क्रियाकलापहरू	जिम्मेवार निकाय/ संघ/संस्था	खाडलको पहिचान (Gaps Finding)	समय अवधि
गर्न पर्याप्त हुने गोदाम घरहरू छान्नु वा छैनन्, जानकारी लिने । छैनन् भने सरोकारवाला निकाय तथा अन्य विषयगत क्षेत्रहरूसंग समन्वय गरी आवश्यक व्यवस्था मिलाउने ।	कार्यालय/नेरेसो/सहयोगी निकायहरू मुख्य सहयोगीहरू: जिल्ला प्रशासन कार्यालय/स्थानीय तहहरू		गैर खाद्य सामग्रीहरू घटनास्थलमा पुऱ्याउने । सुधारिएको खुला स्थान लाई आपतकालीन शिविरको रूपमा प्रयोग गर्ने । प्रभावित प्रत्येक घर परिवारका सदस्य संख्याका आधारमा वासस्थान तयार गर्ने । लत्ता कपडा, भाडा वर्तन लगायतका अत्यावश्यक गैर खाद्य सामग्रीहरू वितरण गर्ने । भए गरेका कार्यहरूका वारेमा जिल्ला कमाण्ड पोष्टमा जानकारी पठाउने ।	डिभिजन कार्यालय/नेरेसो/उध्योग वाणिज्य संघ/यातायात कम्पनीहरू/सहयोगी निकायहरू	जोखिममा रहेका घरपरिवारहरू समेत शिविरमा आई वस्न खोज्दछन् । निरुत्साहित गर्ने ।	
४. त्रिपाल, टेन्ट, जस्तापाता, लत्ता कपडा, भाडा वर्तन लगायतका गैर खाद्य सामग्रीहरूको जोहो गरी मौज्दात राख्ने । प्रभावित हुन सक्ने घर परिवारहरूको तुलनामा अपर्याप्त हुने देखिएमा खरिद गर्न जि.वि.व्य.स. मा अनुरोध गर्ने ।	शहरी तथा भवन निर्माण डिभिजन कार्यालय/नेरेसो/सहयोगी निकायहरू/उध्योग वाणिज्य संघ	ज्येष्ठ महिना भित्र	४. Food/WASH/Health/Protection क्षेत्रहरूसंग आवश्यक समन्वय गरी शिविर व्यवस्थापन सम्बन्धी कार्यहरू गर्ने । प्रभावितहरू मध्येबाट शिविर व्यवस्थापन कमिटी गठन गरी प्रभावितहरूसंग सम्पर्क संयन्त्र वनाउने ।	शहरी तथा भवन निर्माण डिभिजन कार्यालय/नेरेसो/उध्योग वाणिज्य संघ/नेपाल विध्युत प्राधिकरण/नेपाल टेलिकम/		दोश्रो दिन

विपद् पूर्व तयारी तथा प्रतिकार्य योजना - २०८१/०८२

विपद् अधिको पूर्वतयारी			विपद् पछिको प्रतिकार्य			
क्रियाकलापहरु	जिम्मेवार निकाय /संघ/संस्था	समयावधि	क्रियाकलापहरु	जिम्मेवार निकाय/ संघ/संस्था	खाडलको पहिचान (Gaps Finding)	समय अवधि
				सहयोगी निकायहरु		
५. आपतकालीन अवस्थामा प्रभावित वस्तीहरु सम्म राहत सामग्री लैजान आवश्यक पर्ने सवारी साधनहरुको व्यवस्था गरी तयारी हालतमा राख्ने ।	शहरी तथा भवन निर्माण डिभिजन कार्यालय/नेरेसो/सहयोगी निकायहरु/ उद्योग वाणिज्य संघ, यातायात कम्पनीहरु मुख्य समन्वयकारी भूमिका: जिल्ला प्रशासन कार्यालय /स्थानीय तहहरु	विपद् अघि निरन्तर	५. जोखिम न्यूनीकरण भई आफ्ना घर फर्कन सक्ने घरपरिवारलाई शिविरबाट घर फर्काउने । घर क्षति भएका र तुरुन्तै पुर्ननिर्माण गर्न घरपरिवारलाई सूचिकृत खुलास्थान वा अन्य उपयुक्त स्थानहरुमा Transitionl Home निर्माण गरी अस्थायी पुर्नवासको व्यवस्था मिलाउने ।	शहरी तथा भवन निर्माण डिभिजन कार्यालय/ नेरेसो/उद्योग वाणिज्य संघ /ने.वि.प्रा./ नेपाल टेलिकम /निर्माण व्यवसायी संघ/स्थानीय तहहरु	Transitionl Home निर्माण गर्दा स्थानीय स्तरमा उपलब्ध श्रोत/साधन तथा शिप र क्षमताको उपयोग गर्ने ।	दोश्रो हप्ता भित्र
६. अन्य विषयगत क्षेत्रहरुको समन्वयमा राहत वितरण कार्यमा खटिने स्वयंसेवक हरु छनौट गरी सामान्य तालिम दिने ।	शहरी तथा भवन निर्माण डिभिजन कार्यालय/नेरेसो/स्था. वि.व्य.स.हरु	वैशाख महिना भित्र	६. साविक वासस्थान पूर्णरूपमा क्षति भई पुन सोही ठाँउमा प्रकोपको उच्च जोखिम रहिरहेको तथा जोखिम कम समेत गर्न नसकिने र अन्यत्रै वसाई सार्नु पर्ने घरपरिवारका लागी स्थायी पुर्नवासको व्यवस्था मिलाउन स्था.वि.व्य.स.मा सिफारिस गर्ने ।	शहरी तथा भवन निर्माण डिभिजन कार्यालय/ नेरेसो/ सहयोगी निकायहरु	-	१ महिना भित्र

विपद् अधिको पूर्वतयारी			विपद् पछिको प्रतिकार्य			
क्रियाकलापहरु	जिम्मेवार निकाय /संघ/संस्था	समयावधि	क्रियाकलापहरु	जिम्मेवार निकाय/ संघ/संस्था	खाडलको पहिचान (Gaps Finding)	समय अवधि
७. समन्वय तथा सूचना व्यवस्थापन (जिल्ला आपतकालीन कार्य संचालन केन्द्र) संग आवद्ध भई आफ्नो विषयगत क्षेत्रको सबै गतिविधिहरुको जानकारी सम्बन्धित निकायहरुमा समय मा नै दिने व्यवस्था गर्ने ।	शहरी तथा भवन निर्माण डिभिजन कार्यालय/ नेरेसो	आवश्यकता अनुसार /निरन्तर	७. विपद् पछि निर्माण हुने संरचनाहरु उत्थानशील बनाउन आवश्यक सहयोग र समन्वय गर्ने ।	शहरी तथा भवन निर्माण डिभिजन कार्यालय/ नेरेसो/स्थानीय तहहरु/सहयोगी निकायहरु	Build Back Better को अवधारणाका वारेमा जनचेताना अभिवृद्धि गर्नुपर्ने ।	१ महिना पछि निरन्तर
८. चालु अवधिमा भए गरेका प्रतिकार्यबाट थप पृष्ठ पोषण लिई आगामी अवधिका लागी पूर्व तयारी तथा प्रतिकार्य योजना अध्यावधिक गर्ने ।	शहरी तथा भवन निर्माण डिभिजन कार्यालय/ नेरेसो /सहयोगी निकायहरु	चैत्र महिना भित्र				

तालिका नं. ५५

आपतकालीन आवास तथा गैर खाद्य सामग्री व्यवस्थापन कार्यको सम्पर्क व्यक्ति तथा संस्थाको विवरण: (Shelter/NFI)

सि. नं.	कार्यालयको नाम	कार्यालयको फोन नम्बर	कार्यालय प्रमुखको दर्जा र नाम	मोबाईल नम्बर	सूचना अधिकारीको नाम	मोबाईल नम्बर	ईमेल ठेगाना
१	संघिय शहरी तथा भवन निर्माण आयोजना	०६८-५२४०३०	आयोजना प्रमुख सुनिता श्रेष्ठ	९८५७६६०३००	शंकर राज कोइराला	९८५१२३९९१	pudbcbaglung@gmail.com
२	जिल्ला समन्वय समितिको कार्यालय	०६८-५२०१४४	प्रमुख	९८५७६२०४९१	दुर्गा प्रसाद शर्मा	९८५७६२०००२	ddc.baglung@gmail.com

विपद् पूर्व तयारी तथा प्रतिकार्य योजना - २०८१/०८२

सि. नं.	कार्यालयको नाम	कार्यालयको फोन नम्बर	कार्यालय प्रमुखको दर्जा र नाम	मोबाईल नम्बर	सूचना अधिकारीको नाम	मोबाईल नम्बर	ईमेल ठेगाना
			अम्बर बहादुर थापा				
			जिल्ला समन्वय अधिकारी कृष्णराज गौतम	९८५७६२०००२			
३	शिक्षा विकास तथा समन्वय इकाई	०६८-५२०१०५	इकाई प्रमुख युक्त प्रसाद शर्मा	९८५७६२००७९३	कृष्णराज रेग्मी	९८४७६२४६५०	krishnarajregmi12@gmail.com
४	नेपाल रेडक्रस सोसाइटी	०६८-५२०१६९	जगन्नाथ आचार्य	९८५७६२०७९४	मन्त्री भुवानी प्रसाद कंडेल	९८५७६२०३४७	baglungnrscs@gmail.com
५	सम्बन्धित न.पा. र गा.पा.						
६	बागलुङ उद्योग वाणिज्य संघ	०६८-५२०१४२	अध्यक्ष नरेश कंडेल	९८५७६२२८००	महासचिव ऋषिराम गौतम	९८५७६२०५५४	eventbcc@gmail.com
७	गै.स.स. महासंघ		अध्यक्ष मुक्तीराम सापकोटा	९८५७६२०४९७			muktiramsapkota09@gmail.com
८	सिवाइसी नेपाल	०६८-५२०१४६	अध्यक्ष चण्डि प्रसाद शर्मा पौडेल	९८५७६२०१४६	सचिव वीर बहादुर किसान	९८४७६२००१२	cycnpl@gmail.com

५.८ खानेपानी, सरसफाई र स्वास्थ्य प्रवर्धन (WASH)

- मुख्य जिम्मेवार निकाय: खानेपानी तथा सरसफाई डिभिजन कार्यालय
- सहयोगी निकायहरू: जिल्ला समन्वय समिति, स्थानीय तहहरू, भू तथा जलाधार व्यवस्थापन कार्यालय, जिल्ला स्वास्थ्य कार्यालय नेपाल रेडक्रस सोसाइटी, उद्योग वाणिज्य संघ, गै.स.स. महासंघ, सिवाईसी नेपाल, बिवाईसी बागलुङ, जुनियर/युवा रेडक्रस सर्कलका स्वयंसेवकहरू

सारभूत उद्देश्यहरू

- विपद् प्रभावितहरूलाई स्वच्छ खानेपानी उपलब्धताको सुनिश्चिता गर्ने ।
- विपद् प्रभावित वस्ती तथा शिविरहरूमा व्यक्तिगत तथा सामुदायिक सरसफाईको व्यवस्था गरी महामारी नियन्त्रण गर्ने ।

तालिका नं. ५६

खानेपानी, सरसफाई र स्वास्थ्य प्रवर्धन (WASH)

विपद् अघिको पूर्वतयारी			विपद् पछिको प्रतिकार्य			
क्रियाकलापहरू	जिम्मेवार निकाय /संघ/संस्था	समयावधि	क्रियाकलापहरू	जिम्मेवार निकाय/ संघ/संस्था	खाडलको पहिचान (Gaps Finding)	समय अवधि
१. जोखिमयुक्त वस्तीहरूमा संचालनमा रहेका खानेपानी योजनाहरूको स्थलगत नीरिक्षण तथा अनुगमन गरी संकटाभिमुखता को नक्साङ्कन गर्ने । खानेपानी मुलको दीगोपनाको संर्वेक्षण गर्ने ।	खानेपानी तथा सरसफाई डिभिजन कार्यालय/ नेरेसो स्थानीय तहहरू	वैशाख महिना भित्र	१. आपतकालीन बैठक वस्ने । समन्वय तथा सूचना व्यवस्थापन क्षेत्रसंग तत्काल सम्पर्क गरी घटनाका वारेमा एकिन जानकारी लिने ।	खानेपानी तथा सरसफाई डिभिजन कार्यालय/सहयोगी निकायहरू	-	घटना घटना साथ
२. प्रकोपको घटना पछि पानीको मूलहरू सुक्न सक्ने हुंदा मूलको वैकल्पिक श्रोतको खोजी गर्ने ।	खानेपानी तथा सरसफाई डिभिजन कार्यालय/ नेरेसो/स्थानीय तहहरू	वैशाख महिना भित्र	२. समन्वय तथा सूचना व्यवस्थापन क्षेत्रसंग समन्वय गरी प्रारम्भिक द्रुत लेखाजोखा प्रतिवेदन अध्ययन गर्ने । प्रभावित क्षेत्र तथा अस्थायी शिविरको	खानेपानी तथा सरसफाई डिभिजन कार्यालय/नेरेसो/ स्थानीय तहहरू	-	दोश्रो दिन

विपद् पूर्व तयारी तथा प्रतिकार्य योजना - २०८१/०८२

विपद् अधिको पूर्वतयारी			विपद् पछिको प्रतिकार्य			
क्रियाकलापहरु	जिम्मेवार निकाय /संघ/संस्था	समयावधि	क्रियाकलापहरु	जिम्मेवार निकाय /संघ/संस्था	खाडलको पहिचान (Gaps Finding)	समय अवधि
			अवलोकन गर्ने । खानेपानी आपूर्ति प्रणालीमा भएको क्षतिको आकलन गर्ने			
३. प्रकोपबाट खानेपानी योजनाको टंकी, वितरण लाईन तथा धाराहरु समेत क्षति हुन सक्ने अवस्थालाई मध्य नजर गरी आपतकालीन अवस्थामा तत्काल खानेपानी आपूर्ति गर्न पोलीथिन टंकी तथा पाइपहरु मौज्दात राख्ने ।	खानेपानी तथा सरसफाई डिभिजन कार्यालय /नेरेसो/स्थानीय तहहरु	ज्येष्ठ महिना भित्र	३. दक्ष जनशक्ति तथा दक्ष स्वयंसेवक टोली परिचालन गरी प्रभावित वस्ती तथा अस्थायी शिविरमा खानेपानी आपूर्ति व्यवस्थापन गर्ने । अस्थायी लैङ्गिक मैत्री शौचालय (Water Sealed) निर्माण गर्ने । हाइजिनिक किट्स, सावुन, स्यानीटाइजर लगायतका सरसफाइका सामग्रीहरु वितरण गर्ने ।	खानेपानी तथा सरसफाई डिभिजन कार्यालय /नेरेसो/स्थानीय तहहरु/सहयोगी निकायहरु	खानेपानीको मुल/श्रोत नहुन सक्छ । वैकल्पिक उपायहरु अवलम्बन गर्ने ।	दोश्रो दिन
४. प्रभावित वस्तीहरु तथा अस्थायी शिविरहरु मा बनाउनुपर्ने अस्थायी शौचालयका सामग्रीहरु, सावुन, स्यानीटाइजर, हाइजिनिक किट्स लगायतका राहत सामग्रीहरु संकलन वा खरिद गरी मौज्दात राख्ने ।	खानेपानी तथा सरसफाई डिभिजन कार्यालय /नेरेसो/स्थानीय तहहरु/सहयोगी निकायहरु	आषाढ महिना भित्र	४. Food/WASH/Health/Protection क्षेत्रहरुसंग आवश्यक समन्वय गरी शिविर व्यवस्थापनमा आफ्नो विषयगत क्षेत्र भित्रका कार्यहरु गर्ने ।	खानेपानी तथा सरसफाई डिभिजन कार्यालय /नेरेसो/स्थानीय तहहरु/सहयोगी निकायहरु	अन्तर विषयगत क्षेत्रहरु बिच प्रभावकारी समन्वय नहुन सक्छ । अन्तर विषयगत क्षेत्र सूचना संयन्त्र	पहिलो हप्ता भित्र

विपद् अधिको पूर्वतयारी			विपद् पछिको प्रतिकार्य			
क्रियाकलापहरु	जिम्मेवार निकाय /संघ/संस्था	समयावधि	क्रियाकलापहरु	जिम्मेवार निकाय /संघ/संस्था	खाडलको पहिचान (Gaps Finding)	समय अवधि
			भए गरेका कार्यहरुको विवरण जिल्ला कमाण्ड पोष्टलाई जानकारी दिने ।		लाई प्रभावकारी बनाउने	
५. स्थानीय स्तरमा शौचालय बनाउनु, खानेपानी पाइप लाइन फिटिङ गर्न तथा सरसफाइ सम्बन्धि आधारभूत ज्ञान भएका स्वयंसेवक टोली गठन गरी तयारी हालतमा राख्ने ।	खानेपानी तथा सरसफाई डिभिजन कार्यालय/ने.रे.क्र.सो. /स्थानीय तहहरु/सहयोगी निकायहरु	आषाढ महिना भित्र	५. MIRA प्रतिवेदनको अध्ययन गर्ने । क्षति भएका खानेपानी योजनाका संरचनाहरुलाई पुर्ननिर्माण गरी पुर्ववत रुपमा संचालनमा ल्याउने ।	खानेपानी तथा सरसफाई डिभिजन कार्यालय/नेरेसो/स्थानीय तहहरु/सहयोगी निकायहरु	मुल/श्रोत सुक्न सक्छ । वैकल्पिक श्रोतको खोजी गर्ने ।	१ महिना भित्र
६. चालु अवधिमा भए गरेका प्रतिकार्यबाट थप पृष्ठ पोषण लिई आगामी अवधिका लागी पूर्व तयारि तथा प्रतिकार्य योजना अध्यावधिक गर्ने ।	खानेपानी तथा सरसफाई डिभिजन कार्यालय/सहयोगी निकायहरु	चैत्र महिना भित्र				

विपद् पूर्व तयारी तथा प्रतिकार्य योजना - २०८१/०८२

तालिका नं. ५७

खानेपानी, सरसफाई र स्वास्थ्य प्रवर्द्धन कार्यको सम्पर्क व्यक्ति तथा संस्थाको विवरण: (WASH)

सि. नं.	कार्यालयको नाम	कार्यालयको फोन नम्बर	कार्यालय प्रमुखको दर्जा र नाम	मोबाईल नम्बर	सूचना अधिकारीको नाम	मोबाईल नम्बर	ईमेल ठेगाना
१	खानेपानी तथा सरसफाई डिभिजन कार्यालय	०६८-५२०११०	डिभिजन प्रमुख किरण पौडेल	९८५७६४६११०	सविन पौडेल	९८४११२९१०७	wss.baglung@gmail.com
२	संघिन सहरी तथा भवन निर्माण आयोजना	०६८-५२४०३०	आयोजना प्रमुख सुनिता श्रेष्ठ	९८५७६६०३००	शंकर राज कोइराला	९८५१२३९९१	pubbcbaglung@gmail.com
३	जिल्ला समन्वय समितिको कार्यालय	०६८-५२०१४४	प्रमुख अम्बर बहादुर थापा जिल्ला समन्वय अधिकारी कृष्णराज गौतम	९८५७६२०४९१ ९८५७६२०००२	दुर्गा प्रसाद शर्मा	९८५७६२०००२	ddc.baglung@gmail.com
४	शिक्षा विकास तथा समन्वय इकाई	०६८-५२०१०५	इकाई प्रमुख युक्त प्रसाद शर्मा	९८५७६२०७९३	कृष्णराज रेग्मी	९८४७६२४६५०	krishnarajregmi12@gmail.com
	जिल्ला स्वास्थ्य कार्यालय	०६८-५२०३०८	कार्यालय बाबुराम आचार्य	९८५७६२२७८८	घनश्याम सापकोटा	९८५७६२२०२५	baglungdho@gmail.com
५	नेपाल रेडक्रस सोसाइटी	०६८-५२०१६९	जगन्नाथ आचार्य	९८५७६२०७९४	मन्त्री भुवानी प्रसाद कंडेल	९८५७६२०३४७	baglungnrsc@gmail.com
६	सम्बन्धित स्थानिय तह						
७	बागलुङ उद्योग वाणिज्य संघ	०६८-५२०१४२	अध्यक्ष नरेश कंडेल	९८५७६२२८००	महासचिव ऋषिराम गौतम	९८५७६२०५५४	eventbccci@gmail.com
८	गै.स.स. महासंघ		अध्यक्ष मुक्तीराम सापकोटा	९८५७६२०४९७			muktiramsapkota09@gmail.com
९	सिवाइसी नेपाल	०६८-५२०१४६	अध्यक्ष	९८५७६२०१४६	सचिव	९८४७६२००१२	cycnpl@gmail.com

सि. नं.	कार्यालयको नाम	कार्यालयको फोन नम्बर	कार्यालय प्रमुखको दर्जा र नाम	मोबाईल नम्बर	सूचना अधिकारीको नाम	मोबाईल नम्बर	ईमेल ठेगाना
			चण्डि प्रसाद शर्मा पौडेल		वीर बहादुर किसान		

५.९ स्वास्थ्य सरसफाई तथा पोषण (Health Wash and Nutrition)

- मुख्य जिम्मेवार निकाय: जिल्ला स्वास्थ्य कार्यालय
- मुख्य सहयोगी निकायहरू: जिल्ला समन्वय समिति, स्थानीय तहहरू, धवलागिरी अस्पताल, नेपाल रेडक्रस सोसाइटी, जिल्ला आयुर्वेद कार्यालय, निजी नर्सिङ होमहरू, निजी अस्पतालहरू

सारभूत उद्देश्यहरू

- विपद् प्रभावितहरूलाई तत्काल अत्यावश्यक स्वास्थ्य सेवाको सुनिश्चित गर्ने ।
- उच्च जोखिममा रहने महिला तथा बालबालिका, अशक्त/अपाङ्ग तथा ज्येष्ठ नागरिकहरूलाई कुपोषण हुनबाट बचाउने ।
- विपद् प्रभावित क्षेत्रमा महामारी फैलिन नदीने, फैलिएमा तत्काल नियन्त्रण र रोकथाम गर्ने ।
- Hygiene kit सरसफाई सामग्रीहरू व्यवस्था गर्ने ।

तालिका नं. ५८

स्वास्थ्य सरसफाई तथा पोषण (Health Wash and Nutrition)

विपद् अधिको पूर्वतयारी			विपद् पछिको प्रतिकार्य			
क्रियाकलापहरू	जिम्मेवार निकाय /संघ/संस्था	समयावधि	क्रियाकलापहरू	जिम्मेवार निकाय /संघ/संस्था	खाडलको पहिचान (Gaps Finding)	समय अवधि
१. विषयगत क्षेत्रको बैठक वस्ने । जिल्लाका जोखिममा रहेका वस्तीहरू, प्रभावित हुन सक्ने जनसंख्या तथा आर्थिक सामाजिक अवस्था, सधैं उच्च जोखिममा रहने असक्त/अपाङ्ग, महिला तथा बालबालिका एवं ज्येष्ठ नागरिक हरुको एकिकन तथ्याङ्क लिने ।	जिल्ला स्वास्थ्य कार्यालय/स्थानीय तहहरू/अन्य सहयोगी निकायहरू	वैशाख महिना भित्र	१.समन्वय तथा सूचना व्यवस्थापन क्षेत्रसंग प्रकोपको घटनाका बारेमा जानकारी लिने । प्रभावितहरू मध्ये पनि स्वास्थ्य तथा कुपोषणका हिसावले उच्च जोखिममा रहेका घर परिवार तथा नागरिकहरूको एकिकन तथ्याङ्क लिने । आपतकालीन बैठक वस्ने ।	जिल्ला स्वास्थ्य कार्यालय/अन्य सहयोगी निकायहरू	कतिपय प्रभावितहरू सम्पर्कमा नआएका पनि हुन सक्छन् । समुदायस्तरका QRT परिचालन गरी खोजी गर्ने ।	घटना घटना साथ
२.जोखिममा रहेका वस्तीहरूमा केन्द्रित भई कार्य गर्ने सरकारी तथा नीजि क्षेत्रका स्वास्थ्यकर्मी हरुको तथ्याङ्क संकलन गरी आपतकालीन अवस्थामा के कसरी स्वास्थ्य सेवा प्रवाह गर्न सकिन्छ, भन्ने विषयमा तालिम दिने ।	जिल्ला स्वास्थ्य कार्यालय/स्थानीय तहहरू/नेरेसो	वैशाख महिना भित्र	२. प्राथमिक उपचारका सामग्रीहरू तथा औषधिहरू लिई जि.वि.व्य.स.को समन्वयमा DRRT टोली घटनास्थल खटिने । खोज तथा उद्धार टोलीसंग आवश्यक समन्वय र सहकार्य गरी घाइतेहरूलाई प्राथमिक उपचार गरी सुविधा सम्पन्न अस्पतालहरूमा पठाउने	जिल्ला स्वास्थ्य कार्यालय/स्थानीय तहहरू/ने.रे.क्र.सो./अन्य सहयोगी निकायहरू	गम्भिर प्रकृतिका घाइतेहरूलाई हेलीबाट उद्धार गर्न तत्काल जिल्ला कमाण्डपोष्टसंग सम्पर्क गर्न ।	पहिलो दिन
३.जिल्ला स्तरीय, नगर स्थरीय तथा गाँऊ पालिका स्तरीय अस्पतालहरूमा आपतकालीन कार्ययोजना बनाउने । QRT गठन गरी आधारभूत तालिमको व्यवस्था गर्ने ।	जिल्ला स्वास्थ्य कार्यालय/स्थानीय तहहरू/नेरेसो	जेठ महिना भित्र	३.अस्पतालहरूमा QRT टोली परिचालन गरी शिघ्र उपचार गर्ने गराउने व्यवस्था मिलाउने ।	जिल्ला स्वास्थ्य कार्यालय/स्थानीय तहहरू	स्थानीय अस्पतालहरूमा उपचार हुन नसक्ने विरामीहरूलाई काठमाडौं पोखारा रिफर गर्ने	घटना घटेको २४ घण्टा भित्र
४.जोखिममा रहेका समुदायलाई केन्द्रित गरी रेडक्रसका स्वयंसेवकहरू, सेवा निवृत्त स्वास्थ्यकर्मीहरू तथा नेपाली सेना/नेपाल प्रहरी/स.प्र.वल नेपालका जनशक्तिहरूलाई	जिल्ला स्वास्थ्य कार्यालय/स्थानीय तहहरू/ने.रे.क्र.सो.	जेठ महिना भित्र	४.प्रभावित वस्ती तथा अस्थायी शिविरहरूमा स्वास्थ्य चेकजाँच गर्ने गराउने । संक्रामक रोग तथा	जिल्ला स्वास्थ्य कार्यालय/स्थानीय तहहरू	-	दोश्रो दिन

विपद् पूर्व तयारी तथा प्रतिकार्य योजना - २०८१/०८२

विपद् अधिको पूर्वतयारी			विपद् पछिको प्रतिकार्य			
क्रियाकलापहरू	जिम्मेवार निकाय /संघ/संस्था	समयावधि	क्रियाकलापहरू	जिम्मेवार निकाय /संघ/संस्था	खाडलको पहिचान (Gaps Finding)	समय अवधि
सम्मिलित गरी समुदाय स्तरमा QRT /FMR गठन गरी आधारभूत स्वास्थ्य तालिमको व्यवस्था गर्ने			महामारी फैलन सक्ने अवस्थालाई ध्यानमा राखी स्वास्थ्य सतर्कता अपनाउन प्रभावित वस्तीहरूमा सचेतना फैलाउने ।			देखि निरन्तर
५. औषधि, भिटामिन तथा स्थानीय स्तरमा उपलब्ध हुने पोषणयुक्त खानेकुराहरूको संकलन/खरिद गरी समुचित भण्डारण गर्ने ।	जिल्ला स्वास्थ्य कार्यालय/स्थानीय तहहरू/ने.रे.क्र.सो./अन्य सहयोगी निकायहरू	आवश्यकता अनुसार/निरन्तर	५. प्रभावित वस्ती तथा अस्थायी शिविरहरूमा रहेका बालबालिकाहरूको कुपोषण चेकजाँच गर्ने गराउने । कुपोषण देखिएका बालबालिकाहरूलाई पोषणयुक्त खानेकुराहरू वितरण गर्ने ।	जिल्ला स्वास्थ्य कार्यालय/स्थानीय तहहरू/अन्य सहयोगी निकायहरू	कुपोषणले ग्रस्त भैसकेका बालबालिकाहरूलाई स्वास्थ्य उपचारको व्यवस्था मिलाउने	तेश्रो दिन
६. चालु अवधिमा भए गरेका प्रतिकार्यबाट थप पृष्ठ पोषण लिई आगामी अवधिका लागि पुर्व तयारि तथा प्रतिकार्य योजना अध्यावधिक गर्ने ।	जिल्ला स्वास्थ्य कार्यालय/स्थानीय तहहरू/ने.रे.क्र.सो./अन्य सहयोगी निकायहरू	चैत्र महिना भित्र	६. आफ्नो विषयगत क्षेत्रको प्रतिकार्य विवरण जिल्ला कमाण्डपोष्टमा पठाउने	जिल्ला स्वास्थ्य कार्यालय/स्थानीय तहहरू/नेरेसो/अन्य सहयोगी निकायहरू	-	निरन्तर

तालिका नं. ५९

खानेपानी, सरसफाई र स्वास्थ्य प्रवर्द्धन कार्यको सम्पर्क व्यक्ति तथा संस्थाको विवरण: (WASH)

सि. नं.	कार्यालयको नाम	कार्यालयको फोन नम्बर	कार्यालय प्रमुखको दर्जा र नाम	मोबाईल नम्बर	सूचना अधिकारीको नाम	मोबाईल नम्बर	ईमेल ठेगाना
१	जिल्ला स्वास्थ्य कार्यालय	०६८-५२०३०८	कार्यालय बाबुराम आचार्य	९८५७६२२७८८	घनश्याम सापकोटा	९८५७६२२०२५	baglungdho@gmail.com
२	खानेपानी तथा सरसफाई डिभिजन कार्यालय	०६८-५२०११०	डिभिजन प्रमुख किरण पौडेल	९८५७६४६११०	सविन पौडेल	९८४११२९१०७	wss.baglung@gmail.com
३	जिल्ला समन्वय समितिको कार्यालय	०६८-५२०१४४	प्रमुख अम्बर बहादुर थापा	९८५७६२०४९१	दुर्गा प्रसाद शर्मा	९८५७६२०००२	ddc.baglung@gmail.com
			जिल्ला समन्वय अधिकारी कृष्णराज गौतम	९८५७६२०००२			
४	धौलागिरी आयुर्वेद औषधालय	०६८-५२००३१	कार्यालय प्रमुख डा. शरद पन्थी	९८५७६४००३१	एकराज ढुंगाना	९८४७६३९७९६	baglungzonal@gmail.com
५	धौलागिरी अस्पताल	०६८-५२०२८८	नि.मेडिकल सुपरिटेण्डेण्ट डा.रवि रंजन प्रधान	९८५७६७०२८८	शान्ति भण्डारी	९८५७६८८००१	Dhaulagiri.hospital@gmail.com
८	नेपाल रेडक्रस सोसाइटी	०६८-५२०१६९	जगन्नाथ आचार्य	९८५७६२०७९४	मन्त्री भुवानी प्रसाद कंडेल	९८५७६२०३४७	baglungnrscs@gmail.com
९	सम्बन्धित न.पा. र गा.पा.						
१०	बागलुङ उद्योग वाणिज्य संघ	०६८-५२०१४२	अध्यक्ष नरेश कंडेल	९८५७६२२८००	महासचिव ऋषिराम गौतम	९८५७६२०५५४	eventbcc@gmail.com
११	गौ.स.स. महासंघ		अध्यक्ष मुक्तिराम सापकोटा	९८५७६२०४९७			muktiramsapkota09@gmail.com
१२	सिवाइसी नेपाल	०६८-५२०१४६	अध्यक्ष चण्डि प्रसाद शर्मा पौडेल	९८५७६२०१४६	सचिव वीर बहादुर किसान	९८४७६२००१२	cycnpl@gmail.com

५.१० आपतकालीन शिक्षा (Education)

- मुख्य जिम्मेवार निकाय: शिक्षा विकास तथा समन्वय इकाइ
- मुख्य सहयोगी निकायहरू: जिल्ला समन्वय समिति, स्थानीय तहहरू, नेपाल रेडक्रस सोसाइटी, पत्रकार महासंघ, सम्बन्धित विद्यालयहरू, कलेजहरू, धवलागिरी अस्पताल, समन्वय समिति, गै.स.स.महासंघ, सिवाइसी नेपाल, जिल्ला बाल कल्याण समिति, स्थानीय एफ.एम., टि.भी. र पत्रपत्रिकाहरू, शिक्षकहरूको पेशागत संघ संगठनहरू जुनियर युवा रेडक्रस सर्कल, विवाइसी बागलुङ

सारभूत उद्देश्यहरू

- प्रभावित क्षेत्रका विद्यालयहरूमा अध्ययनरत बालबालिकाहरूको अध्ययन निरन्तरता सुनिश्चित गर्ने ।
- विपदका कारण विद्यालय छाड्ने (Drop Out) अवस्थाको अन्त्य गर्ने ।
- आपतकालीन अवस्थामा वैकल्पिक शिक्षण तथा सिकाईको व्यवस्था गर्ने ।

तालिका नं.६०
आपतकालीन शिक्षा (Education)

विपद अघिको पूर्वतयारी			विपद पछिको प्रतिकार्य			
क्रियाकलापहरू	जिम्मेवार निकाय /संघ/संस्था	समयावधि	क्रियाकलापहरू	जिम्मेवार निकाय/ संघ/संस्था	खाडलको पहिचान (Gaps Finding)	समय अवधि
१. विषयगत क्षेत्रको बैठक वस्ने । जिल्लाका जोखिममा रहेका वस्तीहरूमा रहेका विद्यालयहरू तथा विद्यार्थीहरूको तथ्याङ्क लिने ।	शिक्षा विकास तथा समन्वय इकाइ/स्थानीय तहहरू	त्रैशाख महिना भित्र	१. समन्वय तथा सूचना व्यवस्थापन क्षेत्रसंग प्रकोपको घटनाका बारेमा जानकारी लिने । प्रभावित क्षेत्रका विद्यालयहरूमा हुन गएको क्षति तथा प्रभावित बालबालिकाहरूका बारेमा एकिक तथ्याङ्क लिने । आपतकालीन बैठक वस्ने ।	शिक्षा विकास तथा समन्वय इकाइ/सहयोगी निकायहरू	एकिन तथ्याङ्क नआउन सक्छ, सिधै विद्यालयका प्र.अ. तथा शिक्षक/ शिक्षिकाहरूसंग सम्पर्क गर्ने ।	पहिलो दिन
२. प्रभावित क्षेत्रका विद्यालय हरूमा अनिवार्य रुपमा विद्यालय स्तरीय विपद जोखिम न्यूनीकरण योजना	शिक्षा विकास तथा समन्वय इकाइ/स्थानीय तहहरू	त्रैशाख महिना भित्र	२. विपदबाट त्रसित भएका, विद्यालय भवन क्षति भई पढ्न जान नपाएका	शिक्षा विकास तथा समन्वय इकाइ/स्थानीय तहहरू/नेरेसो/स्थानीय	कुनै-कुनै बालबालिकाहरूलाई मनोसामाजिक परामर्श	दोश्रो दिन

विपद् पूर्व तयारी तथा प्रतिकार्य योजना - २०८१/०८२

विपद् अधिको पूर्वतयारी			विपद् पछिको प्रतिकार्य			
क्रियाकलापहरु	जिम्मेवार निकाय /संघ/संस्था	समयावधि	क्रियाकलापहरु	जिम्मेवार निकाय/ संघ/संस्था	खाडलको पहिचान (Gaps Finding)	समय अवधि
तथा विद्यालय सुधार योजना निर्माण गर्न लगाउने ।			वालवालिकाहरुलाई सहज अवस्थामा ल्याउन बाल क्लव/मंच तथा जुनियर रेडक्रस सर्कलका छात्र/छात्राहरुलाई परिचालन गर्ने ।	विद्यालयहरु तथा शिक्षक/शिक्षिकाहरु	दिनु पर्ने अवस्था आउन सक्छ ।	
३. शिक्षा विकास तथा समन्वय इकाइ, स्थानीय तहहरु तथा विद्यालयहरु विचको संचार संयन्त्रलाई जिल्ला आपतकालीन कार्य संचालन केन्द्रसंग आवद्ध (Tied Up) गराउने	शिक्षा विकास तथा समन्वय इकाइ/स्थानीय तहहरु	वैशाख महिना भित्र	३. विद्यालय भवन क्षति भई पढ्न जान नपाएका तथा नीजि घर समेत क्षति भई अस्थायी शिविरमा रहेका वालवालिकाहरुको अध्ययनलाई निरन्तरता दिन शिक्षणका वैकल्पिक विधिहरुको छनौट गरी अध्यापन गर्ने गराउने ।	शिक्षा विकास तथा समन्वय इकाइ/स्थानीय तहहरु/ PABSON, N-PABSON, शिक्षकहरुको पेशागत संघ/संगठनहरु, स्थानीय विद्यालयहरु तथा शिक्षक/शिक्षिकाहरु	कतिपय वालवालिकाहरुलाई निर्धारित शिक्षण विधि उपयुक्त नहुन सक्छ । सवैलाई उपयुक्त हुने शिक्षण विधि छनौट गर्ने ।	पहिलो हप्ता भित्र
४. विद्यालयहरुमा अध्यापनरत शिक्षक/शिक्षिकाहरुलाई आपतकालीन अवस्थामा अपनाइने वैकल्पिक शिक्षण विधिहरुका वारेमा अभिमुखिकरण गर्ने ।	शिक्षा विकास तथा समन्वय इकाइ/स्थानीय तहहरु	जेठ महिना भित्र	४. आपतकालीन आवास तथा गैर खाद्य सामग्री व्यवस्थापन एवं खोज तथा उद्धार क्षेत्रसंग समन्वय र सहकार्य गरी अस्थायी टहरा प्रकृतिका कक्षा कोठाहरु बनाई पठन-पाठन सुचारु गर्ने ।	शिक्षा विकास तथा समन्वय इकाइ/स्थानीय तहहरु/स्थानीय विद्यालयहरु तथा शिक्षक/शिक्षिकाहरु	आवश्यक काठपातहरु डिभिजन वन कार्यालयको समन्वयमा प्राप्त गर्ने	दोश्रो हप्ता भित्र

विपद् पूर्व तयारी तथा प्रतिकार्य योजना - २०८१/०८२

विपद् अधिको पूर्वतयारी			विपद् पछिको प्रतिकार्य			
क्रियाकलापहरू	जिम्मेवार निकाय /संघ/संस्था	समयावधि	क्रियाकलापहरू	जिम्मेवार निकाय/ संघ/संस्था	खाडलको पहिचान (Gaps Finding)	समय अवधि
५. विद्यालय स्तरीय बाल क्लब/मंच तथा जुनियर रेडक्रस सर्कलका छात्र/छात्राहरुलाई आपतकालीन अवस्थामा बैकल्पिक शिक्षा तथा सिकाईका विधिहरुका वारेमा अभिमुखीकरण गर्ने ।	शिक्षा विकास तथा समन्वय इकाइ/स्थानीय तहहरु/नेरेसो/स्थानीय विद्यालयहरु तथा शिक्षक/शिक्षिकाहरु	आषाढ महिना भित्र	५.विपद् पछि विद्यालय जान छाड्ने (Drop Out) दर बढ्न नदीने गरी घर-घरमा गई अभिभावक तथा बालबालिकाहरुलाई सहीजकरण/सचेतीकरण गर्ने	शिक्षा विकास तथा समन्वय इकाइ/स्थानीय तहहरु/स्थानीय विद्यालयहरु तथा शिक्षक/शिक्षिकाहरु	विपद् पछि बढ्ने विपन्नताका कारणले पढाई छोड्न सक्छन्, छात्रावृति तथा अन्य प्रोत्सानका लागि स्थानीय तहमा सिफारिस गर्ने	दोश्रो हप्ता पछि
६.विभिन्न प्रकोपहरुका कारण जोखिममा रहेका विद्यालय भवन तथा शौचालयहरुको जोखिम नक्साङ्कन गरी समयमा नै पुर्ननिर्माण तथा सवलीकरण (Retrofitting) गर्न सम्बन्धित स्थानीय तहमा अनुरोध गर्ने ।	शिक्षा विकास तथा समन्वय इकाइ /स्थानीय विद्यालयहरु	वैशाख महिना भित्र	६. क्षतिग्रस्त विद्यालय भवन तथा शौचालयहरु पुर्ननिर्माणका लागि स्थानीय तहमा सिफारिस गर्ने ।	शिक्षा विकास तथा समन्वय इकाइ /स्थानीय विद्यालयहरु	-	१ महिना पछि
७.चालु अवधिमा भए गरेका प्रतिकार्यबाट थप पृष्ठ पोषण लिई आगामी अवधिका लागी पुर्व तयारि तथा प्रतिकार्य योजना अध्यावधिक गर्ने ।	शिक्षा विकास तथा समन्वय इकाइ /सहयोगी निकायहरु	चैत्र मसान्त भित्र	७. आफ्नो विषयगत क्षेत्रको प्रतिकार्य विवरण जिल्ला कमाण्डपोष्टमा पठाउने	शिक्षा विकास तथा समन्वय इकाइ /सहयोगी निकायहरु	-	निरन्तर

तालिका नं. ६१

आपत्कालीन शिक्षा (Education) कार्यको सम्पर्क व्यक्ति तथा संस्थाको विवरण

सि.नं.	कार्यालयको नाम	कार्यालयको फोन नम्बर	कार्यालय प्रमुखको दर्जा र नाम	मोबाईल नम्बर	सूचना अधिकारीको नाम	मोबाईल नम्बर	ईमेल ठेगाना
१	शिक्षा विकास तथा समन्वय इकाई	०६८-५२०१०५	इकाई प्रमुख युक्त प्रसाद शर्मा	९८५७६२०७ ९३	कृष्णराज रेग्मी	९८४७६२४६५०	krishnarajregmi12@gmail.com
२	जिल्ला समन्वय समितिको कार्यालय	०६८-५२०१४४	प्रमुख अम्बर बहादुर थापा		जिल्ला समन्वय अधिकारी कृष्णराज गौतम	९८५७६२०००२	ddc.baglung@gmail.com
६	गै.स.स. महासंघ		अध्यक्ष मुक्तीराम सापकोटा	९८५७६२०४९७			muktiramsapkota09@gmail.com
	नेपाल रेडक्रस सोसाइटी	०६८-५२०१६९	जगन्नाथ आचार्य	९८५७६२०७९४	मन्त्री भुवानी प्रसाद कंडेल	९८५७६२०३४७	baglungnrcs@gmail.com
७	पत्रकार महासंघ		अध्यक्ष नरेश कंडेल	९८५७६२२८००			
८	बागलुङ उद्योग वाणिज्य संघ	०६८-५२०१४२	अध्यक्ष नरेश कंडेल	९८५७६२२८००	महासचिव ऋषिराम गौतम	९८५७६२०५५४	eventbcc@gmail.com
९	सिवाइसी नेपाल	०६८-५२०१४६	अध्यक्ष चण्डि प्रसाद शर्मा पौडेल	९८५७६२०१४६	सचिव वीर बहादुर किसान	९८४७६२००१२	cycnpl@gmail.com

५.११ संरक्षण (Protection)

- मुख्य जिम्मेवार निकाय: सम्बन्धित स्थानीय तह
- मुख्य सहयोगी निकायहरू: जिल्ला समन्वय समिति, स्थानीय तहहरू, जिल्ला प्रहरी कार्यालय, महिला सेल (जिल्ला प्रहरी कार्यालय), जिल्ला बालकल्याण समिति, गै.स.स. महासंघ सिवाइसी नेपाल, नेपाल रेडक्रस सोसाइटी, नगरपालिका र गापाहरू, उद्योग वाणिज्य संघ, जिल्ला सहकारी संघ, उपभोक्ता मञ्च, नेपाल पत्रकार महासंघ, कर्मचारी पेशागत संघ संगठन, सामुदायिक प्रहरी सेवा

सारभूत उद्देश्यहरु

- विपदमा परेका ज्येष्ठ नागरिक, अपाङ्ग/अशक्त, महिला तथा बालबालिका एवं अभिभावक र परिवारका सदस्य गुमाएका असहायहरुको आधारभूत आवश्यकता पूरा गरी सामाजिक सुरक्षा प्रदान गर्ने ।
- आपतकालको फाइदा उठाई अपाङ्ग/अशक्त, महिला तथा बालबालिका एवं अभिभावक र परिवारका सदस्य गुमाएका असहायहरु माथि कुनै पनि प्रकारका हिंसाजन्य कार्यहरु हुन नदीने ।
- अभिभावक र परिवारका सदस्य गुमाएका असहायहरुलाई समाजमा पुर्नस्थापना/पुर्नमिलन गराई सामाजिक दायित्व निर्वाह गर्ने ।

तालिका नं. ६२
संरक्षण (Protection)

विपद अघिको पूर्वतयारी			विपद पछिको प्रतिकार्य			
क्रियाकलापहरु	जिम्मेवार निकाय /संघ/संस्था	समयावधि	क्रियाकलापहरु	जिम्मेवार निकाय/ संघ/संस्था	खाडलको पहिचान (Gaps Finding)	समय अवधि
१. विषयगत क्षेत्रको बैठक बस्ने । जिल्लाका जोखिममा रहेका वस्तीहरुमा रहेका ज्येष्ठ नागरिक, अपाङ्ग/ अशक्त, महिला/ गर्भवती महिला तथा बालबालिकाहरुको तथ्याङ्क लिने ।	सम्बन्धित स्थानीय तह/अन्य सहयोगी निकायहरु	आवश्यकता अनुसार/निरन्तर	१. समन्वय तथा सूचना व्यवस्थापन क्षेत्रसंग प्रकोपको घटनाका वारेमा जानकारी लिने । प्रभावित क्षेत्रका ज्येष्ठ नागरिक, अपाङ्ग/अशक्त, महिला/गर्भवती महिला तथा बालबालिकाहरुका वारेमा एकिक तथ्याङ्क लिने । आपतकालीन बैठक बस्ने ।	सम्बन्धित स्थानीय तह/अन्य सहयोगी निकायहरु	एकिन तथ्याङ्क नआउन सक्छ, सिधै स्थानीय स्वयसेवक टोलीसंग सम्पर्क गर्ने ।	पहिलो दिन
२. जोखिममा रहेका वस्तीहरुको आर्थिक अवस्था तथा सामाजिक जनजीवनको आकलन/ नक्साङ्कन गर्ने ।	सम्बन्धित स्थानीय तह/अन्य सहयोगी निकायहरु	वैशाख महिना भित्र	२. खोज तथा उद्धार टोलीसंगको समन्वय र सहकार्यमा उच्च जोखिममा रहेका ज्येष्ठ नागरिक, अपाङ्ग/अशक्त, महिला/ गर्भवती महिला तथा बालबालिकाहरुलाई तत्काल	सम्बन्धित स्थानीय तह/अन्य सहयोगी निकायहरु/स्थानीय स्वयसेवकहरु	-	पहिलो दिन

विपद् पूर्व तयारी तथा प्रतिकार्य योजना - २०८१/०८२

विपद अधिको पूर्वतयारी			विपद पछिको प्रतिकार्य			
			घटनास्थलबाट सुरक्षित स्थानमा स्थान्त्रण गर्ने			
३. जिल्लामा रहेका वाल गृहहरु, ज्येष्ठ नागरिक आश्रय गृहहरु तथा सेफ हाउसहरुको स्थलगत नीरिक्षण तथा अनुगमन गरी हालको क्षमता विश्लेषण गर्ने । संभव भएसम्म क्षमता वृद्धि गराउने ।	जिल्ला प्रशासन कार्यालय/सम्बन्धित स्थानीय तह/अन्य सहयोगी निकायहरु	वैशाख महिना भित्र	३.परिवारका सदस्य तथा आफ्ना अभिभावक गुमाएका असहाय वालवालिकाहरुलाई तत्काल उद्धार गरी संरक्षकत्व प्रदान गर्ने ।	सम्बन्धित स्थानीय तह/अन्य सहयोगी निकायहरु/स्थानीय स्वयसेवकहरु	मानसिक पिडामा हुन सक्छन् । मनोसामाजिक उपचार गर्ने ।	पहिलो दिन
४. विपदको समयमा ज्येष्ठ नागरिक' अपाङ्ग/अशक्त, महिला/गर्भवती महिला तथा वालवालिकाहरुको उद्धार गर्न स्थानीय स्तरमा सुरक्षाकर्मी सम्मिलित स्वयंसेवक टोली गठन गरी अभिमुखिकरण गर्ने ।	सम्बन्धित स्थानीय तह/जिल्ला प्रहरी कार्यालय/अन्य सहयोगी निकायहरु	जेठ महिना भित्र	४. उद्धार गरिएकाहरुलाई सकभर अस्थायी शिविरमा नराखी सुरक्षित आश्रय स्थलमा राख्ने ।	सम्बन्धित स्थानीय तह/अन्य सहयोगी निकायहरु/स्थानीय स्वयसेवकहरु	अस्थायी शिविरमा राख्दा हिंसाका शिकार हुन सक्छन् ।	दोश्रो दिन
५. विपदको समयमा अपाङ्ग/अशक्त तथा ज्येष्ठ नागरिकहरुका लागि आवश्यक पर्ने वैशाखी तथा ह्वीलचेयर लगायतका सामग्रीहरु संकलन	सम्बन्धित स्थानीय तह/अन्य सहयोगी निकायहरु	जेठ महिना भित्र	५.अशक्त ज्येष्ठ नागरिक तथा अपाङ्गहरुलाई आवश्यकता अनुसार वैशाखी तथा ह्वीलचेयर वितरण गर्ने ।	सम्बन्धित स्थानीय तह/अन्य सहयोगी निकायहरु/स्थानीय स्वयसेवकहरु	-	पहिलो हप्ता भित्र

विपद् पूर्व तयारी तथा प्रतिकार्य योजना - २०८१/०८२

विपद अधिको पूर्वतयारी			विपद पछिको प्रतिकार्य			
तथा खरिद गरी मौज्दात राख्ने ।						
६. ज्येष्ठ नागरिक' अपाङ्ग/अशक्त महिला/ गर्भवती महिला तथा बालबालिकाहरुका लागी विपदको समयमा सुरक्षित राख्न उपयुक्त आश्रय स्थलको व्यवस्था गर्ने ।	सम्बन्धित स्थानीय तह/अन्य सहयोगी निकायहरु	आषाढ महिना भित्र	६.परिवारका सदस्यहरु गुमाएका अशक्त ज्येष्ठ नागरिकहरुलाई वृद्धाश्रम /ज्येष्ठ नागरिक आश्रयहरुमा पुर्नस्थापना गराउने ।	जिल्ला प्रशासन कार्यालय/जिल्ला प्रहरी कार्यालय/ सम्बन्धित स्थानीय तह/अन्य सहयोगी निकायहरु	जिल्ला भित्र उपयुक्त/पर्याप्त सुविधा सहितको वृद्धाश्रमहरु नहुन सक्छ । अन्य जिल्लाहरुमा समन्वय गर्ने ।	दोश्रो हप्ता भित्र
७. चालू अवधिमा भए गरेका प्रतिकार्यबाट थप पृष्ठ पोषण लिई आगामी अवधिका लागी पूर्व तयारि तथा प्रतिकार्य योजना अध्यावधिक गर्ने ।	सम्बन्धित स्थानीय तह/अन्य सहयोगी निकायहरु	चैत्र महिना भित्र	७.अभिभावक गुमाएका बालबालिकाहरुलाई बालगृहहरुमा पुर्नस्थापना गराउने ।	जिल्ला प्रशासन कार्यालय/जिल्ला प्रहरी कार्यालय/ सम्बन्धित स्थानीय तह/अन्य सहयोगी निकायहरु	जिल्ला भित्र उपयुक्त/पर्याप्त सुविधा सहितको बालगृहहरु नहुन सक्छ । अन्य जिल्लाहरुमा समन्वय गर्ने ।	दोश्रो हप्ता भित्र
			८. आफ्नो विषयगत क्षेत्रको प्रतिकार्यको विवरण जिल्ला कमाण्ड पोष्टलाई जानकारी गराउने ।	सम्बन्धित स्थानीय तह/अन्य सहयोगी निकायहरु	-	निरन्तर

विपद् पूर्व तयारी तथा प्रतिकार्य योजना - २०८१/०८२

तालिका नं. ६३

संरक्षण कार्यको सम्पर्क व्यक्ति तथा संस्थाको विवरण

सि. नं.	कार्यालयको नाम	कार्यालयको फोन नम्बर	कार्यालय प्रमुखको दर्जा र नाम	मोबाईल नम्बर	सूचना अधिकारीको नाम	मोबाईल नम्बर	ईमेल ठेगाना
१	सम्बन्धित न.पा. र गा.पा.						
२	जिल्ला प्रशासन कार्यालय	०६८-५२०२३३	प्रमुख जिल्ला अधिकारी नेत्र प्रसाद सुवेदी	९८५७६०७७७७	सहायक प्रमुख जिल्ला अधिकारी चित्राङ्गत बराल	९८४३५८९२७३	daobaglung @moha.gov.np
४	जिल्ला समन्वय समितिको कार्यालय	०६८-५२०१४४	प्रमुख अम्बर बहादुर थापा	९८५७६२०४९ १	दुर्गा प्रसाद शर्मा	९८५७६२१४९४	ddc.baglung @gmail.com
			समन्वय अधिकारी कृष्णराज गौतम	९८५७६२०००२			
५	नेपाली सेना श्रीमेहर गण घोडाबाधे व्यारेक	०६८-६२००८२	प्रमुख सेनानी घन राना मगर	९८४३५९०१८८	प्रमुख सेनानी घन राना मगर	९८४३५९०१८८	bn-shreemeher @nepalarmy.mil.np
६	जिल्ला प्रहरी कार्यालय	०६८-५२०१९९	प्रहरी उपरीक्षक योगेन्द्र कुमार खड्का	९८५७६०५५५५	गंगा बहादुर थापा	९८५७६९०१९१	dpobaglungsanchar@gmail.com
७	सशस्त्र प्रहरी बल नेपाल आश्रित गुल्म, बागलुङ	०६८-५२४१००	स.प्र.नायव उपरीक्षक	९८५७६६६७००	खडक बहादुर थापा	९८५७६६७७००	apfbaglungcoy@gmail.com
८	नेपाल रेडक्रस सोसाइटी	०६८-५२०१६९	जगन्नाथ आचार्य	९८५७६२०७९४	मन्त्री भुवानी प्रसाद कंडेल	९८५७६२०३४७	baglungnracs@gmail.com

५.१२ मनसून प्रतिकार्य कार्ययोजना

तालिका नं. ६४
मनसून प्रतिकार्य कार्ययोजना

समयावधि	आपतकालीन प्रतिकार्य क्रियाकलापहरू	आपतकालीन अवस्थामा पूर्व तयारी क्रियाकलापहरू	खाडलको पहिचान (Gaps Finding)	जिम्मेवार निकायहरू	सहयोगी निकायहरू
घटना घटनासाथ	<ul style="list-style-type: none"> सूचना प्राप्त हुने वित्तिकै परिस्थितिको गम्भिरता हेरी सुरक्षा समितिको बैठक बस्ने। बैठक बसी जिल्ला विपद् व्यवस्थापन समितिलाई प्राप्त सूचनाको जानकारी गराउने। नेपाल रेडक्रस जिल्ला शाखा सँग समन्वय गर्ने। अन्य विषयगत क्षेत्रहरूलाई कामको प्रकृतिका आधारमा परिचालन हुन निर्देशन दिने। घटनास्थलमा जानको लागि DDRT टोलीलाई उपलब्ध खोज तथा उद्धारका सामग्रीहरूका साथ घटनास्थल जान निर्देशन दिने। आपतकालीन राहात वितरण कार्य सञ्चालन गर्ने। अस्थायी आवासको व्यवस्था मिलाउने 	<ul style="list-style-type: none"> मानवीय सहायतामा संलग्न निकाय तथा संघसंस्थाहरूको सम्पर्क सूचि तयार गरि राख्ने। DDRT टोली तयार गरी घटनास्थल तर्फ खटाउने। राहात सामग्रीहरूको संकलन, भण्डारण गर्ने। 	<ul style="list-style-type: none"> सूचना सम्पर्क विच्छेद हुन सक्छ। विषयगत क्षेत्रका प्रतिकार्य टोलीहरू विच समन्वय नहुन सक्छ। विपद्को समयमा अवाञ्छित गतिविधि र गलत सूचना प्रवाह हुन सक्ने। 	<ul style="list-style-type: none"> जिल्ला प्रशासन कार्यालय नेपाल रेडक्रस सोसाइटी सुरक्षा निकायहरू विषयगत क्षेत्रहरू 	<ul style="list-style-type: none"> नेपाल टेलिकम, विद्युत प्रधिकरण, खानेपानी कार्यालय, गैसस महासंघ, सिवाईसी नेपाल, वाणिज्य संघ, राजनैतिक दल

विपद् पूर्व तयारी तथा प्रतिकार्य योजना - २०८१/०८२

समयावधि	आपतकालीन प्रतिकार्य क्रियाकलापहरू	आपतकालीन अवस्थामा पूर्व तयारी क्रियाकलापहरू	खाडलको पहिचान (Gaps Finding)	जिम्मेवार निकायहरू	सहयोगी निकायहरू
पहिलो दिन	<ul style="list-style-type: none"> थप क्षति हुन नदिन प्रभावकारी उद्धार कार्य गर्ने गराउने। सूचना प्रवाह गरी स्थानीयहरूलाई थप सचेत गराउने। उपलब्ध स्रोत साधनले अपुग भएको खण्डमा सहयोगको लागि गृह मन्त्रालय, आन्तरिक मामिला तथा कानून मन्त्रालय, विषयगत अगुवा कार्यालयहरूले आ-आफना तालुक निकायहरूमा खबर गर्ने। सूचनाका साधनहरू क्षति भएमा तत्काल सूचना सुनिश्चित गर्न बैकल्पिक उपायको लागि निर्देशन दिने। प्रारम्भिक द्रुत लेखाजोखा IRA गर्ने 	<ul style="list-style-type: none"> विपद्को प्रकृति र क्षतिको गम्भिर्यताका आधारमा जिल्ला कमाण्ड पोष्ट खडा गरी सरोकारवाला निकायहरूसँग समन्वय र सहकार्य गर्ने। 	<ul style="list-style-type: none"> संकटासन्न समुदाय जस्तै महिला, गर्भवती अपाङ्गता, यौनिक तथा अल्पसंख्यक, जेष्ठ नागरिक लगायत समुदाय र उहाहरूको संरक्षण, अस्तित्व र स्वास्थ्यमा असर पर्न सक्ने 	<ul style="list-style-type: none"> जिल्ला प्रशासन कार्यालय जिल्ला समन्वय समिति नेपाल रेडक्रस सोसाइटी सुरक्षा निकायहरू विषयगत क्षेत्रहरू 	<p>स्वास्थ्य कार्यालय, जिल्ला तथा अंचल अस्पताल, नेपाल टेलिकम, उद्योग वाणिज्य संघ, गैसस महासंघ पत्रकार महासंघ जिल्ला अपाङ्गता संघ, मानव अधिकार, राजनैतिक दल, सिवाईसी नेपाल, BYC बागलुङ</p>
दोश्रो दिन	<ul style="list-style-type: none"> जिल्ला विपद् व्यवस्थापन समितिको बैठक बस्ने। पहिलो दिनको क्रियाकलापहरूको समीक्षा गर्ने। घटनाको प्रकृतिको आधारमा सूचना आदानप्रदान लाई निरन्तरता दिने। आपतकालीन सुरक्षाका लागि अस्थायी शिविरमा बसेका प्रभावितहरूलाई संकलित खाद्य तथा गैर खाद्य सामग्रीहरू अपुग भएमा खरिद प्रकृत्यामा जाने। स्थानीय तहहरूलाई खरिद गर्न अनुरोध गर्ने। 	<ul style="list-style-type: none"> राहत समग्रीहरू संकलनमा कार्यदलहरू परिचालन गर्ने। जिल्ला विपद् व्यवस्थापन समिति तथा स्थानीय तहहरूले संक्षिप्त कार्यविधि अपनाई राहत सामग्रीहरू खरिद गर्ने। 	<ul style="list-style-type: none"> राहत वितरणमा अनियमितता हुन सक्छ। गैर प्रभावितहरूले समेत राहत लिन सक्छन 	<ul style="list-style-type: none"> जिल्ला प्रशासन कार्यालय जिल्ला समन्वय समिति नेपाल रेडक्रस सोसाइटी सुरक्षा निकायहरू - सम्बन्धित स्थानीय तह 	<p>उद्योग वाणिज्य संघ, गैसस महासंघ, सिवाईसी नेपाल, राजनैतिक दल</p>

विपद् पूर्व तयारी तथा प्रतिकार्य योजना - २०८१/०८२

समयावधि	आपतकालीन प्रतिकार्य क्रियाकलापहरू	आपतकालीन अवस्थामा पूर्व तयारी क्रियाकलापहरू	खाडलको पहिचान (Gaps Finding)	जिम्मेवार निकायहरू	सहयोगी निकायहरू
तेस्रो दिन	<ul style="list-style-type: none"> मानवीय सहायताका क्षेत्रमा काम गरिरहेका गैरसरकारी संघ/संस्थाहरूको अनुगमन गर्ने। मानवीय सहायताका कार्यहरू निस्वार्थ: र निःशर्त रूपमा भए/नभएको बारेमा अनुगमन गर्ने। 	<ul style="list-style-type: none"> प्रभावित क्षेत्रमा सबै विषयगत क्षेत्रका प्रतिनिधिहरू, स्थानीय तहहरू तथा रेडक्रसबाट अनुगमनका लागि खटिने। 	<ul style="list-style-type: none"> संकटासन्न समुदाय तथा ब्यक्तिको राहत सहायतामा पहुच नपुग्न सक्छ। 	<ul style="list-style-type: none"> जिल्ला प्रशासन कार्यालय स्थानीय तहहरू -जिल्ला समन्वय समिति 	नेपाल रेडक्रस सोसाइटी, उद्योग वाणिज्य संघ, गैसस महासंघ, सिवाईसी नेपाल
पहिलो हप्ता भित्र	<ul style="list-style-type: none"> जिल्ला विपद् व्यवस्थापन समितिको बैठक वस्ने। प्रतिकार्यका सबै क्रियाकलापहरूको समीक्षा गर्ने। अस्थायी शिविर तथा आश्रयस्थलमा रहेका प्रभावितहरूलाई जोखिमको अवस्था तथा स्थानीय परिस्थिति अनुसार आ-आफना घर फर्काउने वा वैकल्पिक व्यवस्था गर्ने भन्ने बारेमा आवश्यक निर्णय लिने। संकटासन्न समुदाय जस्तै महिला, गर्भवती अपाङ्गता, यौनिक तथा अल्पसंख्यक, जेष्ठ नागरिक लगायत समुदाय र उहाहरूको संरक्षण, अस्तित्व र स्वास्थ्य अवस्था पारिवारिक सम्पर्क बालबालिकाहरूको शिक्षा आदिमा ध्यान दिने, 	<ul style="list-style-type: none"> विषयगत क्षेत्रहरूका बैठकका निर्णयहरूको जानकारी लिने। स्थलगत अनुगमन प्रतिवेदन अध्ययन गर्ने। 	<ul style="list-style-type: none"> स्थायी पुर्नवासको व्यवस्था गर्नु पर्ने हुन सक्छ। 	<ul style="list-style-type: none"> जिल्ला प्रशासन कार्यालय स्थानीय तहहरू 	नेपाल रेडक्रस सोसाइटी, उद्योग वाणिज्य संघ, गैसस महासंघ, शिक्षा कार्यालय, स्वास्थ्य कार्यालय
दोश्रो हप्ता	<ul style="list-style-type: none"> प्रभावित बस्तीहरूमा थप जोखिमको आकलन गर्ने। स्वीकार्य जोखिमका आधारमा अस्थायी आवास निर्माण गरी 	<ul style="list-style-type: none"> प्रभावित क्षेत्रमा सम्बन्धित विज्ञहरूद्वारा जोखिमको नक्साडकन गर्न लगाउने। 		<ul style="list-style-type: none"> जिल्ला प्रशासन कार्यालय/स्थानीय तहहरू 	कृषि तथा जीविकोपार्जन क्षेत्र

विपद् पूर्व तयारी तथा प्रतिकार्य योजना - २०८१/०८२

समयावधि	आपतकालीन प्रतिकार्य क्रियाकलापहरू	आपतकालीन अवस्थामा पूर्व तयारी क्रियाकलापहरू	खाडलको पहिचान (Gaps Finding)	जिम्मेवार निकायहरू	सहयोगी निकायहरू
	प्रभावितहरूलाई बसोवास गराउने। जिविकोपार्जनको सबै क्रियाकलापहरूमा सहयोग र सहजीकरण गर्ने।	<ul style="list-style-type: none"> प्रभावित क्षेत्रमा जोखिम न्यूनीकरण गरी पुनः बसोवास गर्न हुने वा अन्यत्र स्थायी पुर्नवास गराउनु पर्ने हो भन्ने वारेमा निकर्षण गर्ने। 			कार्यरत कार्यालयहरू
१ महिना पछि	<ul style="list-style-type: none"> पुनर्स्थापना/पुनर्निर्माण तथा पुनर्वासका कार्यहरू अगाडी बढाउने 	<ul style="list-style-type: none"> जोखिमयुक्त बस्ती स्थानान्तरण तथा एकिकृत बस्ती विकास सम्बन्धि कार्यविधि २०७५ मा निर्धारित प्रकृयाहरू अवलम्बन गर्ने। 		<ul style="list-style-type: none"> जिल्ला प्रशासन कार्यालय/स्थानीय तहहरू 	नेपाल रेडक्रस सोसाइटी, जिल्ला समन्वय समिति
१ महिना पछि मनसून पूर्व	<ul style="list-style-type: none"> चालू अवधिमा भए गरेका प्रतिकार्यबाट थप पृष्ठपोषण लिई आगामी अवधिका लागि पूर्व तयारि तथा प्रतिकार्य योजना अध्यावधिक गर्ने। 	<ul style="list-style-type: none"> विषयगत क्षेत्रहरूका विपद् पूर्व तयारी तथा प्रतिकार्य योजनाहरू/स्थानीय विपद् व्यवस्थापन योजनाहरू अध्ययन गर्ने। 		<ul style="list-style-type: none"> जिल्ला विपद् व्यवस्थापन समिति/जिल्ला प्रशासन कार्यालय/स्थानीय तहहरू 	नेपाल रेडक्रस सोसाइटी, जिल्ला समन्वय समिति

५.१३ मनसून पूर्व तयारी तथा प्रतिकार्य योजना

तालिका नं. ६५

मनसून पूर्व तयारी तथा प्रतिकार्य योजना

क्र.सं.	क्रियाकलापहरू	जिम्मेवार निकाय	समयावधि	अनुगमन गर्ने निकाय / अधिकारी	अनुगमन सूचकांक
१.	स्थानीय विपद् व्यवस्थापन समितिहरूलाई मनसूनको आपतकालीन कार्य योजना तयार गर्न ढाँचा समेत पठाई सबै स्थानीय तहलाई अनुरोध गर्ने ।	जिल्ला विपद् व्यवस्थापन समितिको सचिवालय/विषयगत क्षेत्र अगुवा कार्यालय	वैशाख	जिल्ला समन्वय समिति प्रमुख	पत्रको छाँया कपी र योजनाको खाका उपलब्ध भएको हुनेछ । जिल्ला स्तरको मनसून पूर्व तयारी तथा प्रतिकार्य योजनाको ढाँचा तयार भएको हुने छ ।
२.	विषयगत क्षेत्र अगुवा सरकारी कार्यालय, सुरक्षा निकाय लगायत विपद् जोखिम न्यूनीकरणको क्षेत्रमा कार्य गर्ने निकायहरूसँगको समन्वय बैठक बस्ने ।	प्र.जि.अ, विषयगत क्षेत्र अगुवा कार्यालय, स्थानीय तह, जिल्ला अगुवा सहयोगी निकाय (DLSA), नेपाल रेडक्रस, सुरक्षा निकाय, गैसस	जेष्ठ	जिल्ला समन्वय समिति प्रमुख	वैठकको माइन्टको प्रति उपलब्ध भएको हुनेछ ।
३.	मनसून पूर्व तयारी तथा प्रतिकार्यमा क्रियाशिल रहने सरोकारवालाहरूको नक्सांकन गर्ने ।	जिल्ला विपद् व्यवस्थापन समिति र विपद् सम्पर्क व्यक्ति	वैशाख र जेष्ठ महिना	प्र.जि.अ	सरोकारवालाको सूची उपलब्ध भएको हुनेछ ।

विपद् पूर्व तयारी तथा प्रतिकार्य योजना - २०८१/०८२

क्र.सं.	क्रियाकलापहरू	जिम्मेवार निकाय	समयावधि	अनुगमन गर्ने निकाय / अधिकारी	अनुगमन सूचकांक
५.	खोज तथा उद्धार टोलीको सूची अद्यावधिक गर्ने ।	जिल्ला विपद् व्यवस्थापन समिति सचिवालय तथा स्थानीय विपद् सम्पर्क व्यक्ति	जेष्ठ महिना	प्र.जि.अ	अद्यावधिक खोज तथा उद्धार टोलीको सूची उपलब्ध भएको हुनेछ ।
६.	मनसूनका कारण घट्न सक्ने विपद् जोखिम न्यूनिकरणका लागि आवश्यक न्यूनतम खोज, उद्धार तथा राहत सामग्रीको व्यवस्थापन गर्ने।	सुरक्षा निकाय, जिल्ला विपद् व्यवस्थापन समिति, नेपाल रेडक्रस सोसाइटी उध्योग वाणिज्य संघ र स्थानीय तहहरू	असार	जिल्ला समन्वय समिति प्रमुख, प्र.जि.अ	संकलित सामग्रीको सूची उपलब्ध भएको हुनेछ ।
७.	जिल्ला तथा स्थानीय स्तरमा मौजुदा रहेको आपतकालीन उद्धार सामग्रीको सूची अद्यावधिक राख्ने ।	जिल्ला विपद् व्यवस्थापन समिति विपद् सम्पर्क व्यक्ति सुरक्षा निकाय	जेष्ठ	जिल्ला समन्वय समिति प्रमुख प्र.जि.अ	आपतकालीन उद्धार सामग्रीको सूची अद्यावधिक भएको हुने छ ।
८.	जिल्लामा अवस्थित एम्बुलेन्सको सूची अद्यावधिक राख्ने	जिल्ला विपद् व्यवस्थापन समितिको सचिवालय जिल्ला स्वास्थ्य कार्यालय	बैशाख	प्र.जि.अ प्रमुख जनस्वास्थ्य अधिकृत	एम्बुलेन्सको अद्यावधिक सूची उपलब्ध भएको हुने छ ।
९.	खोज तथा उद्धार क्षेत्रका तालिम प्राप्त दक्ष जनशक्तिहरूको विवरण अद्यावधिक गर्ने ।	जिल्ला विपद् व्यवस्थापन समिति सचिवालय, सुरक्षा निकायहरू, नेपाल रेडक्रस सोसाइटी तथा विपद् सम्पर्क व्यक्तिहरू	जेष्ठ	जिल्ला समन्वय समिति प्रमुख, प्र.जि.अ/सुरक्षा निकायहरूका प्रमुखहरू, रेडक्रस सभापति	तालिम प्राप्त दक्ष जनशक्तिको अद्यावधिक विवरण उपलब्ध भएको हुने छ ।

विपद् पूर्व तयारी तथा प्रतिकार्य योजना - २०८१/०८२

क्र.सं.	क्रियाकलापहरू	जिम्मेवार निकाय	समयावधि	अनुगमन गर्ने निकाय / अधिकारी	अनुगमन सूचकांक
१०.	मनसूनमा घट्न सक्ने विभिन्न प्रकोपको बारेमा प्रचार प्रसार गर्ने।	स्थानीय विपद् व्यवस्थापन समिति तथा स्थानीय संचार माध्यम	जेष्ठ देखि भाद्रसम्म	प्रमुख/अध्यक्ष स्थानीय तहहरू/ नेपाल पत्रकार महासंघ सिवाईसी नेपाल नेपाल	प्रचार प्रसारमा प्रयोग भएको श्रव्य/दृश्य तथा छापीएको सामग्री उपलब्ध भएको हुने छ।
११.	उद्धार तथा राहतको लागि आवश्यकता अनुसार सरोकारवालाहरूको समन्वय बैठक बस्ने।	जिल्ला विपद् व्यवस्थापन समिति, स्थानीय विपद् व्यवस्थापन समिति र सहयोगी निकाय	आवश्यकतानुसार	प्र.जि.अ, प्रमुख स्थानीय तह, राजनैतिक दल	बैठकको माइन्ट प्रति उपलब्ध भएको हुने छ।
१२.	जोखिम देखिएको स्थान तथा समुदायमा राहत सामग्री वितरण गर्ने।	जिल्ला विपद् व्यवस्थापन समिति, स्थानीय विपद् व्यवस्थापन समिति र सहयोगी निकाय	आवश्यकतानुसार	जिल्ला समन्वय समिति, प्र.जि.अ रेडक्रस सभापति	वितरण भएको सामग्रीको भरपाई र प्रगति प्रतिवेदन उपलब्ध भएको हुने छ।
१३.	अविरल वर्षाका कारण विभिन्न प्रकोपबाट प्रभावित हुन सक्ने समुदायको अवस्थाबारे निरन्तर जानकारी लिने दिने।	जिल्ला विपद् व्यवस्थापन समिति, स्थानीय विपद् सम्पर्क व्यक्ति, जिल्ला आपतकालीन कार्य संचालन केन्द्र, सञ्चार माध्यम	विपद्को घटना घटे पश्चात निरन्तररूपमा	स्थानीय तहहरूका प्रमुख तथा अध्यक्षहरू प्रमुख जिल्ला समन्वय समिति /प्रमुख राजनैतिक दल रेडक्रस सभापति	प्रभावितहरूको विवरण उपलब्ध भएको हुने छ।
१४.	मनसूनका कारण विपद् जोखिमका घटना घटेको खण्डमा प्रभावित गर्भवती, सुत्केरी महिला, बालबालिका, वृद्धवृद्धा तथा असक्त	गाँउपालिका र नगरपालिका कार्यालयहरू	विपद्को घटना घटे पश्चात निरन्तर रूपमा	स्थानीय विपद् व्यवस्थापन समिति	अद्यावधिक भएको घटनाहरूको विवरण उपलब्ध भएको हुने छ।

विपद् पूर्व तयारी तथा प्रतिकार्य योजना - २०८१/०८२

क्र.सं.	क्रियाकलापहरू	जिम्मेवार निकाय	समयावधि	अनुगमन गर्ने निकाय / अधिकारी	अनुगमन सूचकांक
	व्यक्तिहरूको तथ्यांक अध्यावधिक गरी अवस्थाबारे जानकारी लिने।				
१५.	राहत वितरणलाई प्रभावकारी बनाउन तथा दोहोरिन नदीन समन्वय, व्यवस्थापन तथा सुपरिवेक्षण गर्ने।	जिल्ला विपद् व्यवस्थापन समिति र स्थानीय विपद् व्यवस्थापन समितिहरू	आवश्यकतानुसार	जिल्ला समन्वय समिति	समन्वय बैठक तथा सुपरिवेक्षणको प्रगति विवरण उपलब्ध भएको हुनेछ।
१६.	प्रभावित हुन सक्ने समुदायको स्वास्थ्य सेवा प्रवाहलाई प्रभावकारी ढंगले संचालन गर्न निर्देशन दिने।	जिल्ला स्वास्थ्य कार्यालय	विपद्को सूचना प्राप्त गर्नसाथ	जिल्ला स्वास्थ्य कार्यालय	बैठकको निर्णय तथा पत्रचार भएको प्रति उपलब्ध भएको हुनेछ।
१७.	मनसूनको आपतकालीन कार्य योजना कार्यान्वयनको प्रगति प्रतिवेदन तयार पार्ने र तालुक निकायमा पेश गर्ने।	जिल्ला विपद् व्यवस्थापन समिति, स्थानीय विपद् व्यवस्थापन समिति र विषयगत क्षेत्र अगुवा कार्यालयहरू	आश्विन	प्र.जि.अ./स्थानीय तहहरूका प्रमुख/अध्यक्ष	प्रगति प्रतिवेदन उपलब्ध भएको हुनेछ।
१८	समीक्षा बैठक बस्ने।	प्र.जि.अ तथा स्थानीय तहका प्रमुखहरू	आश्विन	प्र.जि.अ	समीक्षा बैठकको निर्णय प्रति उपलब्ध भएको हुनेछ।

तालिका नं. ६६

जिल्लाको समष्टिगत पूर्वतयारी तथा प्रतिकार्य योजना

समय अवधि	आपतकालीन प्रतिकार्य क्रियाकलापहरू	आपतकालीन अवस्थामा पूर्व तयारी क्रियाकलापहरू	खाडलको पहिचान (Gaps Finding)	जिम्मेवार निकायहरू
घटना घटना साथ	<ul style="list-style-type: none"> - सूचना प्राप्त हुने वित्तिकै परिस्थितिको गम्भिरता हेरी सुरक्षा समितिको बैठक बस्ने । - बैठक बसी जिल्ला विपद् व्यवस्थापन समितिलाई प्राप्त सूचनाको जानकारी गराउने । - नेपाल रेडक्रस जिल्ला शाखा सँग समन्वय गर्ने । - अन्य विषयगत क्षेत्रहरूलाई कामको प्रकृतिका आधारमा परिचालन हुन निर्देशन दिने । - घटनास्थलमा जानको लागि DDRT टोलीलाई उपलब्ध खोज तथा उद्धारका सामाग्रीहरूका साथ घटनास्थल जान निर्देशन दिने । - आपतकालीन राहात वितरण कार्य सञ्चालन गर्ने । 	<ul style="list-style-type: none"> - मानवीय सहायतामा संलग्न निकाय तथा संघसंस्थाहरूको सम्पर्क सूचि तयार गरि राख्ने । - DDRT टोली तयार गरी घटनास्थल तर्फ खटाउने । - राहात सामाग्रीहरूको संकलन, भण्डारण गर्ने । 	<ul style="list-style-type: none"> - सूचना सम्पर्क विच्छेद हुन सक्छ । - विषयगत क्षेत्रका प्रतिकार्य टोलीहरू विच समन्वय नहुन सक्छ । 	<ul style="list-style-type: none"> - जिल्ला प्रशासन कार्यालय/सुरक्षा निकायहरू/विषयगत क्षेत्रहरू/नेरेसो
पहिलो दिन	<ul style="list-style-type: none"> - प्रकोपलाई फेलिन नदीन तथा थप क्षति हुन नदीन प्रभावकारी उद्धार कार्य गर्ने गराउने । सूचना प्रवाह गरी स्थानीयहरूलाई थप सचेत गराउने । - उपलब्ध स्रोत साधनले अपुग भएको खण्डमा सहयोगको लागि गृह मन्त्रालय, आन्तरिक मामिला तथा कानून मन्त्रालय, विषयगत अगुवा कार्यालयहरूले आ-आफना तालुक निकायहरूमा खबर गर्ने । - सूचनाका साधनहरू क्षति भएमा तत्काल सूचना सुनिश्चित गर्न बैकल्पिक उपायको लागि निर्देशन दिने । 	<ul style="list-style-type: none"> - प्रकोपको प्रकृति र क्षतिको गम्भिरताका आधारमा जिल्ला कमाण्ड पोष्ट खडा गरी सरोकारवाला निकायहरूसंग समन्वय र सहकार्य गर्ने । 		<ul style="list-style-type: none"> - जिल्ला प्रशासन कार्यालय/सुरक्षा निकायहरू/विषयगत क्षेत्रहरू/नेरेसो
दोश्रो दिन	<ul style="list-style-type: none"> - जिल्ला विपद् व्यवस्थापन समितिको बैठक बस्ने । पहिलो दिनको क्रियाकलापहरूको समीक्षा गर्ने । - घटनाको प्रकृतिको आधारमा सूचना आदानप्रदान लाई निरन्तरता दिने । - आपतकालीन सुरक्षाका लागी अस्थायी शिविरमा बसेका प्रभावितहरूलाई संकलित खाद्य तथा गैर खाद्य सामग्रीहरू अपुग भएमा खरिद प्रकृत्यामा जाने । स्थानीय तहहरूलाई खरिद गर्न अनुरोध गर्ने । 	<ul style="list-style-type: none"> - राहत समग्रीहरू संकलनमा कार्यदलहरू परिचालन गर्ने । - जिल्ला विपद् व्यवस्थापन समिति तथा स्थानीय तहहरूले संक्षिप्त कार्यविधि अपनाई राहत सामाग्रीहरू खरिद गर्ने । 	<ul style="list-style-type: none"> - राहत वितरणमा अनियमितता हुन सक्छ । गैर प्रभावितहरूले समेत राहत लिन सक्छन । 	<ul style="list-style-type: none"> - जिल्ला प्रशासन कार्यालय/स्थानीय तहहरू/विषयगत क्षेत्रहरू/नेरेसो

विपद् पूर्व तयारी तथा प्रतिकार्य योजना - २०८१/०८२

समय अवधि	आपतकालीन प्रतिकार्य क्रियाकलापहरू	आपतकालीन अवस्थामा पूर्व तयारी क्रियाकलापहरू	खाडलको पहिचान (Gaps Finding)	जिम्मेवार निकायहरू
तेस्रो दिन	- मानवीय सहायताका क्षेत्रमा काम गरिरहेका गैरसरकारी संघ/संस्थाहरूको अनुगमन गर्ने । - मानवीय सहायताका कार्यहरू निस्वार्थ: र नि:शर्त रुपमा भए/नभएको वारेमा अनुगमन गर्ने ।	प्रभावित क्षेत्रमा सबै विषयगत क्षेत्रका प्रतिनिधिहरू तथा स्थानीय तहहरूबाट अनुगमनका लागी खटिने ।	निमुखा र विपन्न वर्ग राहत सहायताबाट विमुख भएका हुन्छन् ।	जिल्ला प्रशासन कार्यालय/स्थानीय तहहरू /विषयगत क्षेत्रहरू /नेरेसो
पहिलो हप्ता भित्र	- जिल्ला विपद व्यवस्थापन समितिको बैठक बस्ने । प्रतिकार्यका सबै क्रियाकलापहरूको समीक्षा गर्ने । अस्थायी शिविर तथा आश्रयस्थलमा रहेका प्रभावितहरूलाई जोखिमको अवस्था तथा स्थानीय परिस्थिति अनुसार आ-आफ्ना घर फर्काउने वा वैकल्पिक व्यवस्था गर्ने भन्ने वारेमा आवश्यक निर्णय लिने ।	- विषयगत क्षेत्रहरूका बैठकका निर्णयहरूको जानकारी लिने । - स्थलगत अनुगमन प्रतिवेदन अध्ययन गर्ने ।	स्थायी पुर्नवासको व्यवस्था गर्नु पर्ने हुन सक्छ ।	जिल्ला प्रशासन कार्यालय/स्थानीय तहहरू /विषयगत क्षेत्रहरू /नेरेसो
दोश्रो हप्ता	- प्रभावित वस्तीहरूमा थप जोखिमको आकलन गर्ने । स्वीकार्य जोखिमका आधारमा Transitional Homes निर्माण गरी प्रभावितहरूलाई बसोवास गराउने । जिविकोपार्जनको सबै क्रियाकलापहरूमा सहयोग र सहजीकरण गर्ने ।	- प्रभावित क्षेत्रमा सम्बन्धित विज्ञहरूद्वारा जोखिमको नक्साङ्कन गर्न लगाउने । प्रभावित क्षेत्रमा जोखिम न्यूनीकरण गरी पुनः बसोवास गर्न हुने वा अन्यत्र स्थायी पुर्नवास गराउनुपर्ने हो भन्ने वारेमा निर्क्यौल गर्ने ।	-	जिल्ला प्रशासन कार्यालय/स्थानीय तहहरू / आपतकालीन आवास तथा गैर खाद्य सामग्री व्यवस्थापन र कृषि तथा जीविकोपार्जन क्षेत्रहरू /नेरेसो
१ महिना पछि	- पुर्नस्थापना/पुर्ननिर्माण तथा पुर्नवासका कार्यहरू अगाडि बढाउने	- जोखिमयुक्त वस्ती स्थानान्तरण तथा एकिकृत वस्ती विकास सम्बन्धि कार्यविधि २०७५ मा निर्धारित प्रक्याहरू अवलम्बन गर्ने ।	-	जिल्ला प्रशासन कार्यालय/स्थानीय तहहरू /नेरेसो
साउन महिना भित्र	चालु अवधिमा भए गरेका प्रतिकार्यबाट थप पृष्ठ पोषण लिई आगामी अवधिका लागी पुर्व तयारि तथा प्रतिकार्य योजना अध्यावधिक गर्ने ।	- विषयगत क्षेत्रहरूका विपद पूर्व तयारी तथा प्रतिकार्य योजनाहरू /स्थानीय विपद व्यवस्थापन योजनाहरू अध्ययन गर्ने ।	-	जिल्ला विपद व्यवस्थापन समिति/जिल्ला प्रशासन कार्यालय/स्थानीय तहहरू /नेरेसो

परिच्छेदः छ

योजनाको कार्यान्वयन तथा पुनरावलोकन रणनीति

६.१ योजनाको कार्यान्वयन

विपद्को आपतकालीन समयमा सवै पद्धति र प्रणाली निकम्मा सावित हुन्छन् । मानवीय जीवनका हर क्रियाकलापहरु शिथिल हुन्छन् । विपद्का कारण हुने जनधनको क्षतिलाई मानवीय प्रयासबाट न्यून गर्न मृत्यू/बेपत्ता/ घाइतेको तत्काल उद्धार गर्न तथा गास,बास र कपासको व्यवस्था गरी नागरिकहरुलाई आपद्कालीन सुरक्षा प्रदान गर्न अन्य विधि र प्रकृयाहरु निष्प्रभावी भएता पनि यस विपद् पूर्वतयारी तथा प्रतिकार्य योजनाले ठोस मार्ग दर्शन गर्दछ । किनभने यो योजना विपद्का समयमा प्रतिकार्यका लागि नै बनाइएको हो । प्रस्तुत योजना सामुहिक प्रयासको दस्तावेज हो । विपद्मा प्रभावित हुने समुदायको सवै क्षेत्रहरुलाई समेटेी आठ वटा विषयगत क्षेत्रमा विभाजन गरी आ-आफ्ना क्षेत्रगत पूर्वतयारी तथा प्रतिकार्य योजनाहरु बनेको छ । विपद्कालमा यी विषयगत क्षेत्रहरु आ-आफ्ना कार्य योजनाका साथ स्वतः क्रियाशिल हुनेछन् । जिल्ला विपद् व्यवस्थापन समितिले यस योजनालाई मार्गदर्शनको रूपमा अङ्गिकार गरी सवै सरोकारवाला निकाय/संघसंस्थाहरुसँगको समन्वय र सहकार्यमा विपद् प्रतिकार्यका सवै क्रियाकलापहरु संचालन गर्नेछ ।

६.२ पुनरावलोकन रणनीति

देहायका आधार-कारणहरुबाट प्रस्तुत विपद् पूर्वतयारी तथा प्रतिकार्य योजना, २०८१/८२ लाई पुनरावलोकन तथा परिमार्जन गरी समयानुकूल र सान्दर्भिक बनाउँदै लगिने छ ।

- १) नेपाल सरकारबाट विपद् व्यवस्थापन सम्बन्धी कार्यनीति, कार्यविधि तथा मार्गदर्शनहरुमा हुने परिमार्जन ।
- २) जिल्लास्थित सरोकारवाला संघसंस्थाहरुका प्रमुख व्यक्तिहरु तथा कार्यक्षेत्रमा हुने नियमित फेरबदल ।
- ३) जलवायु परिवर्तन लगायतका कारणहरुबाट सृजित वातावरणीय प्रतिकूलता, प्रकोपहरुका प्रकृति र स्वरूपमा हुने परिवर्तन तथा जोखिम न्यूनीकरण कार्यहरुबाट वृद्धी हुन जाने समुदायको उत्थानशीलता ।
- ४) चालू अवधीका भए गरेका प्रतिकार्यबाट प्राप्त सिकाई तथा पृष्ठपोषण ।
- ५) प्रतिकार्यका दौरानमा देखिएका खाडल र सम्बोधन गरिएका क्रियाकलापहरु ।

परिच्छेद: सात

प्रतिवेदन, अभिलेखन तथा अनुमोदन

७.१ प्रतिवेदन अभिलेखन

विषयगत क्षेत्रका अगुवा निकायले आ-आफ्ना क्षेत्रसँग सम्बन्धित विपद् पूर्वतयारी तथा प्रतिकार्यका सबै क्रियाकलापहरूको विवरण अद्यावधिक तथा अभिलेखीकरण गरी प्रतिवेदनको रूपमा जिल्ला विपद् व्यवस्थापन समितिमा पठाउनेछन् । यसैगरी स्थानीय विपद् व्यवस्थापन समितिहरूले आ-आफ्ना क्षेत्रमा भएका विपद् व्यवस्थापनका कार्यहरूको विवरण अद्यावधिक तथा अभिलेखीकरण गरी प्रतिवेदनको रूपमा जिल्ला विपद् व्यवस्थापन समितिमा पठाउनेछन् । जिल्ला विपद् व्यवस्थापन समितिको सचिवालयले जिल्लामा विपद् व्यवस्थापनका क्षेत्रमा भए-गरेका कार्यहरूको विवरण अभिलेखीकरण गर्नेछ । स्थानीय विपद् व्यवस्थापन समितिहरू तथा विषयगत क्षेत्रहरूबाट प्राप्त प्रतिवेदनहरूको आधारमा जिल्लाको समष्टिगत प्रतिवेदन तयार गरी प्रदेश विपद् व्यवस्थापन कार्यकारी समिति तथा राष्ट्रिय विपद् जोखिम न्यूनीकरण तथा व्यवस्थापन प्राधिकरणमा पठाइने छ ।

७.२ अनुमोदन

यस विपद् पूर्वतयारी तथा प्रतिकार्य योजना, २०८१/८२ लाई जिल्ला विपद् व्यवस्थापन समितिको मिति २०८१/०४/२३ गतेको बैठकबाट अनुमोदन गरिएको छ ।

जिल्ला विपद् व्यवस्थापन समितिको संरचना:

विपद् जोखिम न्यूनीकरण तथा व्यवस्थापन ऐन, २०७४ को दफा १६ अनुसार गठन हुने जिल्ला विपद् व्यवस्थापन समितिको संरचना:

(क) प्रमुख जिल्ला अधिकारी	-अध्यक्ष
(ख) जिल्ला समन्वय समितिको प्रतिनिधि	-सदस्य
(ग) जिल्ला भित्रका स्थानीय तहका अध्यक्ष तथा प्रमुख	-सदस्य
(घ) स्वास्थ्य सम्बन्धी विषय हेर्ने जिल्लास्थित कार्यालयको प्रमुख	-सदस्य
(ङ) जिल्लास्थित सुरक्षा निकायका प्रमुखहरू	-सदस्य
(च) जिल्लास्थित पूर्वाधार तथा सामाजिक विकाससँग सम्बन्धित कार्यालयका प्रमुखहरू	-सदस्य
(छ) राष्ट्रिय मान्यता प्राप्त दलका जिल्लास्थित प्रमुख वा प्रतिनिधि	-सदस्य
(ज) नेपाल रेडक्रस सोसाइटीको जिल्लास्थित प्रमुख	-सदस्य
(झ) गैरसरकारी महासंघको जिल्लास्थित प्रमुख	-सदस्य
(ञ) नेपाल पत्रकार महासंघको जिल्लास्थित प्रमुख	-सदस्य
(ट) उद्योग वाणिज्य महासंघको जिल्लास्थित प्रमुख	-सदस्य
(ठ) प्रमुख जिल्ला अधिकारीले तोकेको अधिकृत	-सदस्य सचिव

विपद् पूर्व तयारी तथा प्रतिकार्य योजना - २०८१/०८२

अनुसूची १

बागलुङ जिल्लाबाट संघीय प्रतिनिधि सभा र गण्डकी प्रदेश सभामा प्रत्यक्ष निर्वाचित माननीयज्यूहरुको विवरण

क्र.सं.	प्रतिनिधि सभा निर्वाचन क्षेत्र	प्रदेश सभा निर्वाचन क्षेत्र	निर्वाचित उम्मेदवारको नाम	राजनीतिक दल/स्वतन्त्र	मोबाइल नं.
१	१	-	चित्र बहादुर के.सी.	राष्ट्रिय जनमोर्चा	९८४९३४७४०४
२	२	-	देवेन्द्र पौडेल	नेपाल कम्युनिष्ट पार्टी (माओवादी केन्द्र)	९८५९९४८२८०
३	१	१	दिपेन्द्र बहादुर थापा	नेपाली काँग्रेस	९८५७६२९५०७
४	१	२	डिल्ली राम सुबेदी	नेपाली काँग्रेस	९८५९०३७९३६
५	२	१	जीत बहादुर शेरचन	नेपाली काँग्रेस	९८५९२०६५४६
६	२	२	दोर्ण कुमार कुर्वर	नेपाली काँग्रेस	९८५९०२६४९७

बागलुङ जिल्लाबाट गण्डकी प्रदेश सभामा प्रतिनिधित्व गर्ने समानुपातिक तर्फका माननीयज्यूहरुको विवरण

सि.नं.	पुरा नामथर	ठेगाना	मोबाइल नं	कैफियत
राजनीतिक दलको नाम : ने.क.पा. एमाले				
१	लिल बहादुर थापा मगर	बरेड गाउँपालिका-२ बागलुङ	९८५९९२९८०५	
२	विना कुमारी थापा	बडिगाड गाउँपालिका-२ बागलुङ	९८४७६२८७५९	
३	कृष्ण प्रसाद पाठक	बागलुङ नगरपालिका-१२ बागलुङ	९८५७६२०७७२	
४	गोविन्द बहादुर नेपाली	बागलुङ नगरपालिका-१ बागलुङ	९८५७६२०३३८	
राजनीतिक दलको नाम : नेपाली काँग्रेस				
१	चम्पा देवी खड्का	बागलुङ नगरपालिका-२ बागलुङ	९८५७६२००९०	
२	दिलमाया पौ.वि.	ढोरपाटन नगरपालिका-१ बागलुङ	९८६७६२०३३५	
राजनीतिक दलको नाम : नेपाल कम्युनिष्ट पार्टी माओवादी केन्द्र				
१	कुशुम बुढा मगर	बागलुङ नगरपालिका-१ बागलुङ	९८५७६३६७९३	

अनुसूची २

जिल्लास्थित राजनैतिक दलका जिल्ला प्रमुखको सम्पर्क विवरण

सि.नं.	राजनैतिक दल	पद	नाम थर	सम्पर्क नम्बर
१	नेपाली कांग्रेस	सभापति	जित शेरचन	९८५१२०६५४६
२	नेकपा एमाले	अध्यक्ष	हिरा बहादुर के.सी.	९८५१०८७९४७
३	नेकपा माओवादी केन्द्र	संयोजक	राजिव घिमिरे	९८५७६२२८१५
४	राष्ट्रिय स्वतन्त्र पार्टी	सभापति	गणेश पौडेल	९८५७६६७२९४
५	राष्ट्रिय प्रजातन्त्र पार्टी	अध्यक्ष	सुरेन्द्र खड्का	९८५७६२०१६६
६	जनता समाजवादी पार्टी नेपाल	अध्यक्ष		
७	नेकपा एकीकृत समाजवादी	संयोजक	लाल बहादुर थापा	९८५७६३२७१४
८	राष्ट्रिय जनमोर्चा	सचिव	भिमलाल पोखेल	९८५७६२५५२५
९	नेपाल समाजवादी पार्टी	संयोजक	चित्र सापकोटा	९८५१०७६४२६

अनुसूची ३

जिल्ला स्थित सरकारी कार्यालयहरूको विवरण

क्र. सं.	कार्यालयको नाम	फोन नं.	कार्यालय प्रमुखको नाम	दर्जा	मोबाइल नं.	कार्यालयको ईमेल ठेगाना
१	जिल्ला प्रशासन कार्यालय	०६८- ५२०२३३	नेत्र प्रसाद सुवेदी	प्रमुख जिल्ला अधिकारी	९८५७६०७७७७	baglungprasasan@gmail.com
२	जिल्ला समन्वय समितिको कार्यालय	०६८- ५२०१४४	कृष्णराज गौतम	जिल्ला समन्वय अधिकारी	९८५७६२०००२	ddc.baglung@gmail.com
३	जिल्ला सरकारी वकील कार्यालय	०६८- ५२०४२०	टेकनाथ शर्मा	सहायक जिल्ला न्यायाधिवक्ता	९८५६०१६०६०	daobaglung@gmail.com
४	नेपाली सेना श्रीमेहर गण घोडाबाँधे, ब्यारेक	०६८- ६२००८२	धन राना मगर	प्रमुख सेनानी	९८५१०३३०१६	shremehar@gmail.com
५	जिल्ला प्रहरी कार्यालय	०६८- ५२०१९९	ऋषिराम कंडेल	प्रहरी उपरीक्षक	९८५७६०५५५५	dpobaglunqsanchar@gmail.com
६	सशस्त्र प्रहरी बल नेपाल आश्रित गुल्म	०६८- ५२४१००	रविन अधिकारी	स.प्र. उपरीक्षक	९८५७६६६७००	apfbaglungcoy@gmail.com
७	कोष तथा लेखा नियन्त्रक कार्यालय	०६८- ५२०१४०	धर्मभक्त बस्याल	प्रमुख कोष नियन्त्रक	९८५७६४५०००	drcobaglung@gmail.com

विपद् पूर्व तयारी तथा प्रतिकार्य योजना - २०८१/०८२

८	लोकसेवा आयोग, बागलुङ कार्यालय	०६८- ५२०१४७	दिपक कोइराला	उप-सचिव	९८५७६२३१४७	dhawalagiri@psc.gov.np
९	जिल्ला हुलाक कार्यालय	०६८- ५२०१५९	विष्णु प्रसाद शर्मा	हुलाक अधिकृत	९८५७६२४६४०	baglung.dpo@gmail.com
१०	शिक्षा विकास तथा समन्वय इकाई	०६८- ५२०१०५	युक्त प्रसाद शर्मा	इकाई प्रमुख	९८५७६२०७९३	edcubaglung@gmail.com
११	आन्तरिक राजस्व कार्यालय	०६८- ५२०१२९	प्रमोद कुमार श्रीवास्तव	कार्यालय प्रमुख	९८५७६७८३३३	iro-baglung@ird.gov.np
१२	जिल्ला निर्वाचन कार्यालय	०६८- ५२०००६	यज्ञ प्रसाद रिजाल	जिल्ला निर्वाचन अधिकारी	९८५७६२५१८७	deo.baglung50@gmail.com
१३	तथ्याङ्क कार्यालय	०६८- ५२०२७६	चन्द्रकान्त सुवेदी	तथ्याङ्क अधिकृत	९८४९१७९१६१	statisticblg@gmail.com
१४	सडक डिभिजन कार्यालय	०६८- ५२०९५२	अनुक्षा घिमिरे	डिभिजन प्रमुख	९८५७६२१६३८	drobaglung@gmail.com
१५	मालपोत कार्यालय	०६८- ५२०१५८	देवेन्द्र बहादुर थापा	कार्यालय प्रमुख	९८५७६२०८०३	baglung@dolma.gov.np
१६	कारागार कार्यालय	०६८- ५२०२६७	हरिकृष्ण शर्मा	नि.का.प्रमुख	९८५७६७३७७७	baglung.it@dopm.gov.np
१७	नापी कार्यालय	०६८- ५२०१२७	मौसम सुनाम	नापी अधिकृत	९८५७६२५१२७	surveyofficebaglung@gmail.com

विपद् पूर्व तयारी तथा प्रतिकार्य योजना - २०८१/०८२

१८	खाद्य पविधि तथा गुण नियन्त्रण डिभिजन कार्यालय	०६८-५२१८३५	सौरभ श्रेष्ठ	कार्यालय प्रमुख	९८५७६२५०४४	ftqcdobaglung@gmail.com
१९	ढोरपाटन शिकार आरक्ष	०६८-५२१११२	वीरेन्द्र प्रसाद कंडेल	प्रमुख संरक्षण अधिकृत	९८५७६३५०३५	dhorhr.gov@gmail.com
२०	सघन शहरी तथा भवन निर्माण आयोजना	०६८-५२४०३०	सुनिता श्रेष्ठ	आयोजना प्रमुख	९८५७६६०३००	pudbcbaglung@gmail.com
२१	इलाका प्रशासन कार्यालय, बुर्तिवाड	०६८-४१००९९	लोक बहादुर कुँवर	का.मु. शाखा अधिकृत	९८५७६४१०९९	aaoburtibang@gmail.com
२२	पुष्पलाल मध्यपहाडी राजमार्ग आयोजना कार्यालय, पर्वत		कल्पना अधिकारी	कार्यालय प्रमुख	९८५७६५६७०७	mhhpparbat@gmail.com
२३	मालपोत कार्यालय, बुर्तिवाड	०६८-४१०१५८	शोभाकान्त पौडेल	मालपोत अधिकृत	९८५७६४११५८	burtibang@dolma.gov.np
२४	नापी कार्यालय, बुर्तिवाड	०६८-४१०१५७	राम प्रसाद सापकोटा	कार्यालय प्रमुख	९८५७६४११५७	alip.payal15@gmail.com
२५	खानेपानी तथा सरसफाई डिभिजन कार्यालय	०६८-५२०११०	किरण पौडेल	डिभिजन प्रमुख	९८५७६४६११०	wss.baglung@gmail.com

विपद् पूर्व तयारी तथा प्रतिकार्य योजना - २०८१/०८२

२६	विपद् व्यवस्थापन गुल्म	०६८- ५२०३०१	बाबुराम बस्नेत	प्रहरी निरीक्षक	९८५७६२५३४५	crisisbadmin@nepalpolice.gov.np
२७	प्रधानमन्त्री कृषि आधुनिकीरण परियोजना कार्यान्वयन इकाइ	०६८- ५२४४०२	नारायण पौडेल	नि. कार्यालय प्रमुख	९८५७६७०६६६	pmamp.piu.baglung@gmail.com
२८	डिभिजन वन कार्यालय	०६८- ५२०१३५	सरोज पन्थी	डिभिजन वन अधिकृत	९८५७६३५१३५	dfobaglung@gmail.com
२९	जलश्रोत तथा सिंचाई विकास डिभिजन कार्यालय	०६८- ५२०१७५	सुरेन्द्र पौडेल	डिभिजन प्रमुख	९८५७६३३५६७	irr.baglung@gmail.com
३०	स्वास्थ्य कार्यालय	०६८- ५२०३०८	बाबुराम आचार्य	कार्यालय प्रमुख	९८५७६२२७८८	baglungdho@gmail.com
३१	भेटेरीनरी अस्पताल तथा पशु सेवा विज्ञ केन्द्र	०६८- ५२२४७५	डा. ऋषिराम सापकोटा	कार्यालय प्रमुख	९८५७६२३१२१	vhl.baglung@gmail.com
३२	पूर्वाधार विकास कार्यालय	०६८- ५२०१२०	दिनेश कुमार घिमिरे	कार्यालय प्रमुख	९८५७६२०८१६	idobaglung@gandaki.gov.np
३३	धौलागिरी आयुर्वेद औषधालय	०६८- ५२००३१	डा. शरद पन्थी	कार्यालय प्रमुख	९८५७६४००३१	dhaulagiriayurveda@gmail.com
३४	धौलागिरी अस्पताल	०६८- ५२०२८८	डा. किरण तिवारी	प्र. मेडिकल सुपरिटेण्डन्ट	९८५७६७०२८८	Dhaulagiri.hospital@gmail.com

विपद् पूर्व तयारी तथा प्रतिकार्य योजना - २०८१/०८२

३५	यातायात व्यवस्था कार्यालय	०६८- ५२२०५१	गुमा देवी शर्मा	कार्यालय प्रमुख	९८५७६३२०५१	transmgbaglung@gmail.com
३६	पर्यटन तथा उद्योग कार्यालय	०६८- ५२०१२३	पारसिङ थापा मगर	कार्यालय प्रमुख	९८५७६२११२३	csiobaglung@gmail.com
३७	कृषि ज्ञान केन्द्र	६८-५२०२९०	राजेश्वर सिलवाल	कार्यालय प्रमुख	९८५७६६५९७८	akcbaglung77@gmail.com
३८	सामाजिक विकास कार्यालय	०६८- ५२४१५१	कृष्णहरी आचार्य	नि.कार्यालय प्रमुख	९८४७६२९२३२	sdobaglung@gmail.com
३९	नेपाल विद्युत प्राधिकरण	०६८- ५२०८२०	पवन पौडेल	केन्द्र प्रमुख	९८५७६६६४४४	baglung@nea.org.np
४०	नेपाल टेलिकम	०६८- ५२०४४४	सन्तोष कुमार बराल	कार्यालय प्रमुख	९८५७६०००६८	ntc.bhrd.bglng@ntc.net.np santosh.baral@ntc.net.np
४१	साल्ट ट्रेडिङ्ग कर्पोरेशन लिमिटेड	०६८- ५२०२६४	मनोज कुमार श्रेष्ठ	कार्यालय प्रमुख	९८५७६२०८२३	manojarpana_shrestha@yahoo.com
४२	नेपाल बैंक लिमिटेड	०६८- ५२११८२	अमृत बहादुर दर्जी	शाखा प्रबन्धक	९८५७६२०१५५	bgl@nbl.com.np
४३	कृषि विकास बैंक लिमिटेड	०६८- ५२०१६६	पदमलाल पुरी	शाखा प्रबन्धक	९८५१३१९५६६	baglung.branch@adbl.gov.np
४४	राष्ट्रिय बाणिज्य बैंक	०६८- ५२११४२	विमल पौडेल	शाखा प्रबन्धक	९८५७६२२३५५	baglungbazar@rbb.com.np

विपद् पूर्व तयारी तथा प्रतिकार्य योजना - २०८१/०८२

४५	बागलुङ नगरपालिका	०६८- ५२२९५३	हरिदत्त कंडेल	प्र.प्र. अधिकृत	९८५७६२०४९६	baglungmun@gmail.com
४६	गलकोट नगरपालिका		थम्मन सिंह गौतम	प्र.प्र. अधिकृत	९८५७६४८९९९	galkotmunicipality@gmail.com
४७	ढोरपाटन नगरपालिका		विष्णु प्रसाद ज्ञवाली	प्र.प्र. अधिकृत	९८५७६२६९९९	dhorpatanmunicipality10@gmail.com
४८	जैमिनी नगरपालिका		हरि बहादुर भुजेल	प्र.प्र. अधिकृत	९८५७६५३९९९	jaiminimun@gmail.com
४९	काठेखोला गाउँपालिका		खगराज गौतम	प्र.प्रशासकीय अधिकृत	९८५७६२५९०९	kathexholagahunpalika123@gmail.com
५०	ताराखोला गाउँपालिका		विवेक रणपाल परियार	प्र.प्रशासकीय अधिकृत	९८५७६६९९९९	ito.tarakhola@gmail.com
५१	बरेङ गाउँपालिका		जित बहादुर राना	प्र.प्रशासकीय अधिकृत	९८५७६३२३२८	ito.barengmun@gmail.com
५२	बडिगाड गाउँपालिका		मुक्ति पौडेल	प्र.प्रशासकीय अधिकृत	९८५७६७६४४४	badigadruralmunicipality@gmail.com
५३	तमानखोला गाउँपालिका		ईश्वरलाल शाक्य	प्र.प्रशासकीय अधिकृत	९८५७६७९९९९	ito.tamankhola@gmail.com
५४	निसीखोला गाउँपालिका		जीवन पुन	नि.प्र. प्रशासकीय अधिकृत	९८५७६७६९७६	ito.nisikhola@gmail.com

विपद् पूर्व तयारी तथा प्रतिकार्य योजना - २०८१/०८२

अनुसूची ४

स्थानीय तहका जनप्रतिनिधिहरुको विवरण

क्र.सं.	स्थानीय तह	वडा नं	पद	नाम	राजनीतिक दल / स्वतन्त्र	सम्पर्क नं.	कै.
१	बाग्लुङ नगरपालिका		प्रमुख	बसन्त कुमार श्रेष्ठ	नेपाली काँग्रेस	९८५७६२००६६	
२	बाग्लुङ नगरपालिका		उपप्रमुख	राजु खड्का	नेकपा (माओवादी केन्द्र)	९८५७६००००१	
३	बाग्लुङ नगरपालिका	१	वडा अध्यक्ष	जय बहादुर खत्री	नेपाली काँग्रेस	९८५७६२०३११	
४	बाग्लुङ नगरपालिका	२	वडा अध्यक्ष	सुरज बोसेल	नेपाल कम्युनिष्ट पार्टी (एकिकृत समाजवादी)	९८४७६३४३७२	
५	बाग्लुङ नगरपालिका	३	वडा अध्यक्ष	शनी के.सी.	नेपाली काँग्रेस	९८५७६२०७४६	
६	बाग्लुङ नगरपालिका	४	वडा अध्यक्ष	कुमार विक्रम क्षेत्री	नेपाल कम्युनिष्ट पार्टी (माओवादी केन्द्र)	९८५७६६७७७७	
७	बाग्लुङ नगरपालिका	५	वडा अध्यक्ष	हरि प्रसाद शर्मा	नेपाल कम्युनिष्ट पार्टी (एमाले)	९८५७६५५७१३	
८	बाग्लुङ नगरपालिका	६	वडा अध्यक्ष	रुद्र बहादुर के.सी.	नेपाल कम्युनिष्ट पार्टी (एमाले)	९८५७६२०५६१	
९	बाग्लुङ नगरपालिका	७	वडा अध्यक्ष	मेघ नाथ शर्मा	नेपाल कम्युनिष्ट पार्टी (एमाले)	९८५७६२०३५७	
१०	बाग्लुङ नगरपालिका	८	वडा अध्यक्ष	छम बहादुर कार्की	नेपाली काँग्रेस	९८५७६३२०५०	
११	बाग्लुङ नगरपालिका	९	वडा अध्यक्ष	राजु थापा	नेपाली काँग्रेस	९८५७६३१६६१	
१२	बाग्लुङ नगरपालिका	१०	वडा अध्यक्ष	तिल बहादुर थापा मगर	नेपाल कम्युनिष्ट पार्टी (एकिकृत समाजवादी)	९८५७६७६०००	
१३	बाग्लुङ नगरपालिका	११	वडा अध्यक्ष	ज्ञानेन्द्र गौतम	नेपाली काँग्रेस	९८५७६२००३५	
१४	बाग्लुङ नगरपालिका	१२	वडा अध्यक्ष	कोपिला मणि शर्मा	स्वतन्त्र	९८४७६२८२०८	
१५	बाग्लुङ नगरपालिका	१३	वडा अध्यक्ष	नारायण शर्मा पौडेल	नेपाली काँग्रेस	९८५७६२०४२२	
१६	बाग्लुङ नगरपालिका	१४	वडा अध्यक्ष	चक्र बहादुर खत्री	नेपाली काँग्रेस	९८५७६२२७९४	
१७	जैमिनी नगरपालिका		प्रमुख	नर बहादुर पुन	राष्ट्रिय जनमोर्चा	९८६३०४१३५५	
१८	जैमिनी नगरपालिका		उपप्रमुख	हरिहर शर्मा	नेपाली काँग्रेस	९८५११५७९९१	
१९	जैमिनी नगरपालिका	१	वडा अध्यक्ष	विष्णु प्रसाद आचार्य	नेपाली काँग्रेस	९८५७६२१८७७	

विपद् पूर्व तयारी तथा प्रतिकार्य योजना - २०८१/०८२

क्र.सं.	स्थानीय तह	वडा नं	पद	नाम	राजनीतिक दल / स्वतन्त्र	सम्पर्क नं.	कै.
२०	जैमिनी नगरपालिका	२	वडा अध्यक्ष	प्रेम सापकोटा	नेपाली काँग्रेस	९८५१०२९४२०	
२१	जैमिनी नगरपालिका	३	वडा अध्यक्ष	कृष्ण बहादुर भुजेल	नेपाल कम्युनिष्ट पार्टी (माओवादी केन्द्र)	९८५७६२६७०२	
२२	जैमिनी नगरपालिका	४	वडा अध्यक्ष	चक्र बहादुर थापा	नेपाल कम्युनिष्ट पार्टी (एकिकृत समाजवादी)	९८५७६२१५३५	
२३	जैमिनी नगरपालिका	५	वडा अध्यक्ष	ठग बहादुर क्षेत्री थापा	नेपाली काँग्रेस	९८४९६५३२१४	
२४	जैमिनी नगरपालिका	६	वडा अध्यक्ष	कृष्ण बहादुर थापा	नेपाल कम्युनिष्ट पार्टी (माओवादी केन्द्र)	९८४७६३१५६३	
२५	जैमिनी नगरपालिका	७	वडा अध्यक्ष	केन्द्र बहादुर सुनार	नेपाली काँग्रेस	९८५७६२२८८३	
२६	जैमिनी नगरपालिका	८	वडा अध्यक्ष	विमल श्रीस राना	नेपाली काँग्रेस	९८५७६७०८००	
२७	जैमिनी नगरपालिका	९	वडा अध्यक्ष	सन्दिप थापा	नेपाल कम्युनिष्ट पार्टी (एमाले)	९८५७६५१५१३	
२८	जैमिनी नगरपालिका	१०	वडा अध्यक्ष	श्री प्रसाद थापा	राष्ट्रिय जनमोर्चा	९८४९८२७४१५	
२९	ढोरपाटन नगरपालिका		प्रमुख	देव कुमार नेपाली	नेकपा (माओवादी एमाले)	९८५६०२६३३०	
३०	ढोरपाटन नगरपालिका		उपप्रमुख	धन बहादुर कायत	नेपाली काँग्रेस	९८४३५१२७५८	
३१	ढोरपाटन नगरपालिका	१	वडा अध्यक्ष	बान बहादुर छन्त्याल	नेपाली काँग्रेस	९८५१०८१२८३	
३२	ढोरपाटन नगरपालिका	२	वडा अध्यक्ष	भेक बहादुर खत्री	राष्ट्रिय जनमोर्चा	९८४९९१५४४६	
३३	ढोरपाटन नगरपालिका	३	वडा अध्यक्ष	खिम बहादुर सुनार	नेपाल कम्युनिष्ट पार्टी (एमाले)	९८६३६३४०४२	
३४	ढोरपाटन नगरपालिका	४	वडा अध्यक्ष	तिलक पुन	नेपाल कम्युनिष्ट पार्टी (एमाले)	९८५७६२५६०४	
३५	ढोरपाटन नगरपालिका	५	वडा अध्यक्ष	दिपेन्द्र पुन मगर	नेपाल कम्युनिष्ट पार्टी (एमाले)	९८४७६८२८४३	
३६	ढोरपाटन नगरपालिका	६	वडा अध्यक्ष	उमेश कुमार बुढा मगर	नेपाल कम्युनिष्ट पार्टी (एमाले)	९८५७६२४४३४	
३७	ढोरपाटन नगरपालिका	७	वडा अध्यक्ष	धन बहादुर अर्दै	राष्ट्रिय जनमोर्चा	९८६७६८२६३५	
३८	ढोरपाटन नगरपालिका	८	वडा अध्यक्ष	भद्रमणी सुनार	नेपाल कम्युनिष्ट पार्टी (माओवादी केन्द्र)	९८४९४५३७५३	
३९	ढोरपाटन नगरपालिका	९	वडा अध्यक्ष	खीम बहादुर घर्तीमगर	नेपाल कम्युनिष्ट पार्टी (एमाले)	९८५१२१५५१०	
४०	गल्कोट नगरपालिका		प्रमुख	भरत शर्मा	नेपाली काँग्रेस	९८५७६४०७५१	

विपद् पूर्व तयारी तथा प्रतिकार्य योजना - २०८१/०८२

क्र.सं.	स्थानीय तह	वडा नं	पद	नाम	राजनीतिक दल / स्वतन्त्र	सम्पर्क नं.	कै.
४१	गल्कोट नगरपालिका		उपप्रमुख	फमलाल नीउरे	नेकपा (माओवादी केन्द्र)	९८५७६४०७५२	
४२	गल्कोट नगरपालिका	१	वडा अध्यक्ष	लाल बहादुर राना	राष्ट्रिय जनमोर्चा	९८५७६४८८८१	
४३	गल्कोट नगरपालिका	२	वडा अध्यक्ष	हिम बहादुर भण्डारी	नेपाली काँग्रेस	९८५७६२७२२२	
४४	गल्कोट नगरपालिका	३	वडा अध्यक्ष	फम बहादुर खत्री	नेपाली काँग्रेस	९८४७६४०८०३	
४५	गल्कोट नगरपालिका	४	वडा अध्यक्ष	बल बहादुर खत्री	नेपाली काँग्रेस	९८५७६४०८४६	
४६	गल्कोट नगरपालिका	५	वडा अध्यक्ष	पवन हमाल	नेपाली काँग्रेस	९८४७७२०६६५	
४७	गल्कोट नगरपालिका	६	वडा अध्यक्ष	राम प्रसाद कंडेल	नेपाल कम्युनिष्ट पार्टी (माओवादी केन्द्र)	९८६१२९६३३५	
४८	गल्कोट नगरपालिका	७	वडा अध्यक्ष	राज बहादुर थापा	नेपाल कम्युनिष्ट पार्टी (माओवादी केन्द्र)	९८५७६२२९२१	
४९	गल्कोट नगरपालिका	८	वडा अध्यक्ष	तेज प्रसाद सापकोटा	नेपाली काँग्रेस	९८५७६२१११४	
५०	गल्कोट नगरपालिका	९	वडा अध्यक्ष	तेज बहादुर थापा	नेपाली काँग्रेस	९८५७६२२८४२	
५१	गल्कोट नगरपालिका	१०	वडा अध्यक्ष	भक्त बहादुर काउचा	नेपाली काँग्रेस	९८५७६२२१०८	
५२	गल्कोट नगरपालिका	११	वडा अध्यक्ष	डम्मर बहादुर श्रीस	नेपाल कम्युनिष्ट पार्टी (एमाले)	९८५७६२९११५	
५३	तमानखोला गाउँपालिका		अध्यक्ष	जोकलाल बुढा	नेपाली काँग्रेस	९८५७६२१२१९	
५४	तमानखोला गाउँपालिका		उपाध्यक्ष	हिरा कुमारी छन्त्याल	नेपाली काँग्रेस	९८६७६४३७९९	
५५	तमानखोला गाउँपालिका	१	वडा अध्यक्ष	थम बहादुर रोका	नेपाल कम्युनिष्ट पार्टी (माओवादी केन्द्र)	९८६७६१८१२३	
५६	तमानखोला गाउँपालिका	२	वडा अध्यक्ष	नारायण सुनार	नेपाल कम्युनिष्ट पार्टी (माओवादी केन्द्र)	९८०५२२२७१४	
५७	तमानखोला गाउँपालिका	३	वडा अध्यक्ष	झक बहादुर बुढा	नेपाली काँग्रेस	९८५७६२०५९८	
५८	तमानखोला गाउँपालिका	४	वडा अध्यक्ष	छ प्रसाद श्रीपाली	नेपाल कम्युनिष्ट पार्टी (माओवादी केन्द्र)	९८६६०९९९०१	
५९	तमानखोला गाउँपालिका	५	वडा अध्यक्ष	हिरा बहादुर वि.क.	नेपाली काँग्रेस	९८६०६५७१६१	
६०	तमानखोला गाउँपालिका	६	वडा अध्यक्ष	चित्र बहादुर छन्त्याल	नेपाली काँग्रेस	९७४६३१४४४४	

विपद् पूर्व तयारी तथा प्रतिकार्य योजना - २०८१/०८२

क्र.सं.	स्थानीय तह	वडा नं	पद	नाम	राजनीतिक दल / स्वतन्त्र	सम्पर्क नं.	कै.
६१	ताराखोला गाउँपालिका		अध्यक्ष	धन बहादुर वि.क.	नेकपा (माओवादी केन्द्र)	९८५७६२३५०१	
६२	ताराखोला गाउँपालिका		उपाध्यक्ष	भिम बहादुर रोका	नेपाली काँग्रेस	९८४६७६५१६०	
६३	ताराखोला गाउँपालिका	१	वडा अध्यक्ष	यम बहादुर श्रीश	नेपाल कम्युनिष्ट पार्टी (माओवादी केन्द्र)	९८५७६४०४८०	
६४	ताराखोला गाउँपालिका	२	वडा अध्यक्ष	भद्र बहादुर घर्ति	नेपाल कम्युनिष्ट पार्टी (माओवादी केन्द्र)	९८५७६४०८०३	
६५	ताराखोला गाउँपालिका	३	वडा अध्यक्ष	कर्ण बहादुर भण्डारी	नेपाल कम्युनिष्ट पार्टी (माओवादी केन्द्र)	९८४७६१६३०१	
६६	ताराखोला गाउँपालिका	४	वडा अध्यक्ष	जीत बहादुर खत्री	नेपाल कम्युनिष्ट पार्टी (माओवादी केन्द्र)	९८५७६६११२४	
६७	ताराखोला गाउँपालिका	५	वडा अध्यक्ष	मन बहादुर रोका	नेपाल कम्युनिष्ट पार्टी (माओवादी केन्द्र)	९८६७६८२५२४	
६८	काठेखोला गाउँपालिका		अध्यक्ष	राजु थापा	नेपाली काँग्रेस	९८५७६७१००१	
६९	काठेखोला गाउँपालिका		उपाध्यक्ष	तेज बहादुर थापा	राष्ट्रिय जनमोर्चा	९८५११९६४९०	
७०	काठेखोला गाउँपालिका	१	वडा अध्यक्ष	खडक बहादुर थापा	नेपाली काँग्रेस	९८५७६२१८०१	
७१	काठेखोला गाउँपालिका	२	वडा अध्यक्ष	विद्या पति शर्मा	नेपाल कम्युनिष्ट पार्टी (एमाले)	९८४७६२११८२	
७२	काठेखोला गाउँपालिका	३	वडा अध्यक्ष	कुल बहादुर वि.क.	नेपाल कम्युनिष्ट पार्टी (एमाले)	९८५७६३७०४२	
७३	काठेखोला गाउँपालिका	४	वडा अध्यक्ष	लक्ष्मण पुन	राष्ट्रिय जनमोर्चा	९८५७६३४२५३	
७४	काठेखोला गाउँपालिका	५	वडा अध्यक्ष	ज्ञाननाथ कडेल	नेपाली काँग्रेस	९८५७६३४६५२	
७५	काठेखोला गाउँपालिका	६	वडा अध्यक्ष	वृहस्पती शर्मा	नेपाली काँग्रेस	९८५७६२५६८६	
७६	काठेखोला गाउँपालिका	७	वडा अध्यक्ष	प्रेम बहादुर जि.सी.	नेपाल कम्युनिष्ट पार्टी (एमाले)	९८५७६२०८४४	
७७	काठेखोला गाउँपालिका	८	वडा अध्यक्ष	प्रमानन्द कडेल	नेपाली काँग्रेस	९८५७६२०५६२	
७८	निसीखोला गाउँपालिका		अध्यक्ष	सुर्य बहादुर घर्ती	नेपाली काँग्रेस	९८५१०४४८४३	
७९	निसीखोला गाउँपालिका		उपाध्यक्ष	प्रेम बहादुर घर्ती मगर	नेकपा (माओवादी केन्द्र)	९८५७६२८३११	
८०	निसीखोला गाउँपालिका	१	वडा अध्यक्ष	चन्द्र सिंह रामजाली मगर	नेपाली काँग्रेस	९८६७६३५०४५	
८१	निसीखोला गाउँपालिका	२	वडा अध्यक्ष	कुवीर वि.क.	नेपाल कम्युनिष्ट पार्टी (माओवादी केन्द्र)	९८५७६३१४६७	

विपद् पूर्व तयारी तथा प्रतिकार्य योजना - २०८१/०८२

क्र.सं.	स्थानीय तह	वडा नं	पद	नाम	राजनीतिक दल / स्वतन्त्र	सम्पर्क नं.	कै.
८२	निसीखोला गाउँपालिका	३	वडा अध्यक्ष	रमेश विक्रम शाही	राष्ट्रिय जनमोर्चा	९८६०३७७७३६	
८३	निसीखोला गाउँपालिका	४	वडा अध्यक्ष	टिका निधि पौडेल	नेपाली काँग्रेस	९८६७६९३८७६	
८४	निसीखोला गाउँपालिका	५	वडा अध्यक्ष	हर्कमान घर्ति मगर	नेपाली काँग्रेस	९८०५२७९००४	
८५	निसीखोला गाउँपालिका	६	वडा अध्यक्ष	हेम बहादुर बुढा मगर	नेपाली काँग्रेस	९८६०७५९६१४	
८६	निसीखोला गाउँपालिका	७	वडा अध्यक्ष	दिपक कुँवर	नेपाली काँग्रेस	९८०५२४२९२९	
८७	बडिगाड गाउँपालिका		अध्यक्ष	गण्डकी थापा अधिकारी	नेपाली काँग्रेस	९८५७६२९२२६	
८८	बडिगाड गाउँपालिका		उपाध्यक्ष	भिमसेन वन	नेपाली काँग्रेस	९८५७६४५९२२	
८९	बडिगाड गाउँपालिका	१	वडा अध्यक्ष	बोम बहादुर थापा	राष्ट्रिय जनमोर्चा	९८५७६२९७१४	
९०	बडिगाड गाउँपालिका	२	वडा अध्यक्ष	ढाल प्रसाद शेरचन	नेपाल कम्युनिष्ट पार्टी (एमाले)	९८५६०४०४९४	
९१	बडिगाड गाउँपालिका	३	वडा अध्यक्ष	खडक बहादुर पुन	नेपाल कम्युनिष्ट पार्टी (एमाले)	९८५७६२९३११	
९२	बडिगाड गाउँपालिका	४	वडा अध्यक्ष	मिलन रेश्मी	नेपाल कम्युनिष्ट पार्टी (माओवादी केन्द्र)	९८४५२०२९९१	
९३	बडिगाड गाउँपालिका	५	वडा अध्यक्ष	विष्णु प्रसाद आचार्य	नेपाल कम्युनिष्ट पार्टी (एमाले)	९८६९९३३७६७	
९४	बडिगाड गाउँपालिका	६	वडा अध्यक्ष	विर बहादुर खत्री	नेपाली काँग्रेस	९८६७८४९५२४	
९५	बडिगाड गाउँपालिका	७	वडा अध्यक्ष	दिपेन्द्र प्रताप के.सी.	नेपाली काँग्रेस	९८५७६७४३१७	
९६	बडिगाड गाउँपालिका	८	वडा अध्यक्ष	जंग बहादुर बलाल थापा	राष्ट्रिय जनमोर्चा	९८४०५९९००८	
९७	बडिगाड गाउँपालिका	९	वडा अध्यक्ष	कृष्ण बहादुर के.सी.	नेपाली काँग्रेस	९८४९४७०७६२	
९८	बडिगाड गाउँपालिका	१०	वडा अध्यक्ष	बिरेन्द्र कुमार बुढा	नेपाल कम्युनिष्ट पार्टी (माओवादी केन्द्र)	९८५७६६६११०	
९९	बरेङ गाउँपालिका		अध्यक्ष	कृष्ण प्रसाद शर्मा	राष्ट्रिय जनमोर्चा	९८५७६२२५५१	
१००	बरेङ गाउँपालिका		उपाध्यक्ष	दिलिप कुमार पुन	नेपाली काँग्रेस	९८५९१७०४५८	
१०१	बरेङ गाउँपालिका	१	वडा अध्यक्ष	नरसिंह पुन	राष्ट्रिय जनमोर्चा	९८५७६३६६१०	
१०२	बरेङ गाउँपालिका	२	वडा अध्यक्ष	हिरा बहादुर घर्ती	राष्ट्रिय जनमोर्चा	९८६७५०३५०७	

विपद् पूर्व तयारी तथा प्रतिकार्य योजना - २०८१/०८२

क्र.सं.	स्थानीय तह	वडा नं	पद	नाम	राजनीतिक दल / स्वतन्त्र	सम्पर्क नं.	कै.
१०३	बरेङ गाउँपालिका	३	वडा अध्यक्ष	शेर बहादुर खनाल क्षेत्री	नेपाल कम्युनिष्ट पार्टी (एमाले)	९८४७५२१४७५	
१०४	बरेङ गाउँपालिका	४	वडा अध्यक्ष	किसन बहादुर खत्री	नेपाली काँग्रेस	९८६७७७००२६	
१०५	बरेङ गाउँपालिका	५	वडा अध्यक्ष	अमर बहादुर शेरभुजा	नेपाली काँग्रेस	९८५७६७७६२८	

अनुसूची ५

जिल्ला प्रहरी कार्यालय, बागलुङ तथा मातहत प्रहरी इकाईहरू

सिन	कार्यालयको नाम	कार्यालय प्रमुख			
		दर्जा	नामथर	कार्यालयको नं	मोबाईल नं.
१	जि.प्र.का. बागलुङ	प्र.उ	ऋषिराम कंडेल	९८५७६०५५५५	९८५१०७३७००
२	जि.ट्रा.प्र.का बागलुङ	प्र.ना.नि	सुमन निउरे	९८५७६६२५५५	९८५७०५१११०
३	ई.प्र.का. बलेवा बागलुङ	प्र.ना.नि.	फणीराज शर्मा	९८५७६९००९३	९८५१२२२७५६
४	न.प्र.का. बागलुङ	प्र.ना.नि.	पदम बहादुर खत्री क्षेत्री	९८५७६९०२०७	९८५७६२१३९९
५	कासुगार्ड बागलुङ	प्र.स.नि.	लिलामणी उपाध्याय	९८४४७३६२१३	९८५७६९००६३
६	उच्च अदालत समन्वय तथा सु.प्र.ई. बागलुङ	प्र.स.नि.	बसन्त बेलवासे	९८५७६९०२०८	९८५७०७६९९०
७	जि.अ.स तथा सु.प्र.ई. बागलुङ	प्र.ह.	तेज प्रसाद उपाध्याय	९८४४७३६२१२	९८६८५८५०६९
८	प्र.चौ. रुम्टाबजार कुस्मीसेरा बागलुङ	प्र.स.नि.	विकल मजाकोटी	९८५७६९००९५	९८४४०३१९८१
९	प्र.चौ. मालढुङगा बागलुङ	प्र.स.नि.	राजेन्द्र बहादुर भुजेल	९८५७६९०२१२	९८४६१३९६६२
१०	प्र.चौ. दोविल्ला बागलुङ	प्र.स.नि.	हर्क बहादुर सिंह	९८५७६९०२०९	९८४७६३६९७०
११	प्र.चौ.. धम्जाबिहुँ बागलुङ	प्र.स.नि.	बिनय रेग्मी	९८५७६९००९४	९८५७६९०१८२
१२	प्र.चौ. पञ्चकोट बागलुङ	प्र.स.नि.	सोब बहादुर कुमाल	९८५७६९०२१०	९८४२४५१०५१
१३	जि.प्र.का. बागलुङ DEOC संचार	प्र.ज.	नबिन परियार		९८४८१७७९४५
१४	प्र.जि.अ.नि.गार्ड बागलुङ	प्र.ह.	गणेश क्षेत्री		९८४७६०२६४५
१५	सा.से.के. रामरेखा बागलुङ	प्र.ज.	अनिता बराल	९८५७६९००९०	९८४३४५९५४४
१६	सा.से.के. गुठी बागलुङ	प्र.स.ह.	मन्जु कुमारी थारु	९८५७६९००९१	९८५७०९०५२६
१७	रिपिटर टावर घोडावाधे बागलुङ	प्र.ज.	गगन बुढा		९८४०३५८१८४

विपद् पूर्व तयारी तथा प्रतिकार्य योजना - २०८१/०८२

सिन	कार्यालयको नाम	कार्यालय प्रमुख			
		दर्जा	नामथर	कार्यालयको नं	मोबाईल नं.
१८	धवलागिरी अस्पताल बागलुङ	प्र.ह.	बाबुराम क्षेत्री	९८४४७३६२१६	९८४१०९९२६६
१९	प्रहरी बिट कुडुले बागलुङ	प्र.स.नि.	खिम बहादुर कार्की	९८५७६९०२११	९८४१९७८१४५
२०	बागलुङ कालिका मन्दिर सुरक्षा गार्ड बागलुङ	प्र.ह.	तुलाराम शर्मा	९८४४७३६२१४	९८४७६५८५७७
२१	ई.प्र.का. बुर्तिवाङ बागलुङ(क)	प्र.नि.	राज कुमार बि.क.	०६८-४१०१९९	९८५७६९००५१
२२	ई.प्र.का. भिमगिठे बागलुङ	प्रा.प्र.ना.नि	खगेश्वर अर्याल	९८५७६९०२२४	९८६७१८०२७६
२३	ई.प्र.का. झिवाखोला बागलुङ	प्र.ना.नि.	ढाकाराम लामिछाने	९८५७६९०२२५	९८५७०४१८१२
२४	प्र.चौ. बोडगादोभान बागलुङ	प्र.स.नि.	नारायण रानाभाट	९८५७६९०२२८	९८४१५१०९६३
२५	प्र.चौ. ग्वालिकौर बागलुङ	प्र.स.नि.	मंगल बहादुर नेपाली	९८५७६९०२२३	९८६९२११५७२
२६	प्र.चौ. ढोरपाटन बागलुङ	प्र.स.नि.	सुर्य बहादुर बि.क.	९८५७६९०२२९	९८४१८७९९७७
२७	प्र.चौ. निसी बागलुङ	प्र.स.नि.	भोज बहादुर गुरुङ	९८५७६९०२२७	९८४६१६२२६३
२८	प्र.चौ. जुगजाखोला बागलुङ	प्र.स.नि.	संजय बोहरा	९८५७६९०२२६	९८५५०९११९१
२९	सा.प्र.से.के. बुर्तिवाङ बागलुङ	प्र.ह.	प्रतिक्षा महतो		९८४३७३२११५
३०	ई.प्र.का .गलकोट बागलुङ (क)	प्र.नि	थमन सिंह रना	९८५७६९००६६	९८५१२९३३०१
३१	ई.प्र.का. ताराखोला बागलुङ	प्र.व.ना.नि	प्रेम नारायण श्रेष्ठ	९८५७६९०२१४	९८५७०४०१३८
३२	प्र.चौ. हटियाबजार बागलुङ	प्र.ना.नि	बिष्णु प्रसाद शर्मा	९८५७६९०१५८	९८४७६६१३३८
३३	प्र.चौ. नरेठांटी बागलुङ	प्र.स.नि.	ढक बहादुर हमाल	९८५७६९०२१६	९८५७६३५००१
३४	प्र.चौ. खर्वाङ बागलुङ	प्र.स.नि.	मन बहादुर कार्की	९८५७६९०२१७	९८४११३८६३०
३५	प्र.चौ. भातखानेडाडा बागलुङ	प्र.स.नि.	चिरञ्जिवी अधिकारी	९८५७६९०२१३	९८५७६९०१८१
३६	सा.प्र.से.के. गलकोट हरिचौर बागलुङ	प्र.ह	सावित्री मल्ल		९८६६०४५९४९

विपद् पूर्व तयारी तथा प्रतिकार्य योजना - २०८१/०८२

सिन	कार्यालयको नाम	कार्यालय प्रमुख			
		दर्जा	नामथर	कार्यालयको नं	मोबाईल नं.
३७	ई.प्र.का. बरेडडाडा बागलुङ (क)	प्र.नि	भुपेन्द्र थापा	९८५७६९००५५	९८५६०९०८१४
३८	प्र.चौ. बाटाकाचौर बागलुङ	प्र.स.नि.	धिरज गौतम	९८४४७३६२१९	९८४९१६५५५७
३९	प्र.चौ. छिस्तीबेलबगर बागलुङ	प्र.स.नि.	धिरेन्द्र कुमार यादव	९८५७६२५२४४	९८४२०८८८३४
४०	प्र.चौ. सुदाला बागलुङ	प्र.स.नि.	बिष्णु प्रसाद अधिकारी	९८५७६६५०५५	९८४६३५२५६७

अनुसूची ६

बागलुङ जिल्लामा रहेका दमकलको विवरण

क्र.सं.	स्थानीय तह	स्वामित्व	गाडी नम्बर	संख्या			चालकको नाम	चालकको नम्बर	वैकल्पिक सम्पर्क नम्बर	कैफियत
				चालू अवस्थामा रहेका	चालू अवस्थामा नरहेका	जम्मा				
१	बागलुङ न.पा.	बागलुङ न.पा.	ध-१-ग-१	१	०	१	तेजे सार्की	९८५७६२०५१७	९८४७६६७५१४	३००० लि.

अनुसूची ७

Heavy Equipment को विवरण

क्र.सं.	व्यक्ति/संस्था/आयोजनाको नाम	रहेको स्थान	निर्माण कंपनी	संपर्क नं.	उपलब्ध निर्माण उपकरण
1	Construction/Upgrading of Ba.Na.Pa. 4 Phedi Kaaimati, Malika Bhimpokhara Dhamja Tangram Ping Lekhani Tityang Bhakunde – Bhairabsthan Road	Ba.Na.Pa. 4, Kathekhola 2,3,4,5 and 6	M/s Singha and Brothers/Kirateshwor, Kathmandu	Umesh Rijal 9851089868	Tractor, Tipper, Excavater, Dozer, Backhoe Loader
2	Contrction of Kusmisera (Jaimini -1) Rangkhani-Pamduk Bareng-Shantipur Road	Jaimini 2,10,9 and Bareng 1	M/s Sharma /Caravan JV, Kathmandu	Chandra Praksah Thakali 9851113613	Tractor, Tipper, Excavater, Dozer, Backhoe Loader
3	Contrction of Kusmisera (Jaimini -1) Rangkhani-Pamduk Bareng-Shantipur Road (second Package)	Jaimini 9 Bareng 1	M/s Rauhaha-Khani-Dhulikhel JV, Kathmandu	Sanjay Bhatta 9849880983	Tractor, Tipper, Excavater, Dozer, Backhoe Loader

विपद् पूर्व तयारी तथा प्रतिकार्य योजना - २०८१/०८२

क्र.सं.	व्यक्ति/संस्था/आयोजनाको नाम	रहेको स्थान	निर्माण कम्पनी	संपर्क नं.	उपलब्ध निर्माण उपकरण
4	Constraction/Upgrading of Galkot harichau – Hila-Tara- Ruma-Myagdi Road	Galkot 7,6,5 Tarakhola 3,4,5	M/s Apex-Khadka Krishna JV Banke	Ratna Bahadur Khadka 9858021725	Tractor, Tipper, Excavater, Dozer, Backhoe Loader
5	Construction/Upgrading of Galkot Harichau-Hila-Tara-Ruma-Myagdi Road	Dhorapatan 5,6	M/s Shrestha/Galwa/Caravan JV, Kathmandu	Som Thakali 9858060605	Tractor, Tipper, Excavater, Dozer, Backhoe Loader
6	Construction of Kharikhola-Sarpandi-Tarakhola Road	Tarakhola 1	M/s Rasuwa/Elite JV Kathmandu	Devendra Lamsal 9841903483	Tractor, Tipper, Excavater, Dozer, Backhoe Loader

अनुसूची ८

जिल्ला आपतकालिकन कार्य संचालन केन्द्र (DEOC) मा कार्यरत कर्मचारीहरुको विवरण:

क्र.सं.	नाम थर	पद	सम्पर्क	कैफियत
१	देवेन्द्र थापा मगर	सशस्त्र प्र.स.ह.	९८४७७५९५८३	०८६-५२२९३९
२	नविन परियार	प्र.ज.	९८४८१७७९४५	

अनुसूची ९

आपतकालीन फोन नम्बरहरु

१	नेपाल प्रहरी	१००	७	महिला हेल्पलाइन	११४५
२	दमकल	१०१	८	विद्युत हेल्पलाइन	१११४९
३	एम्बुलेन्स सेवा	१०२	९	बालबालिका हराएमा	१०९८
४	ट्राफिक सहायता	१०३	१०	आत्महत्या रोकथामका लागि राष्ट्रिय हेल्पलाइन	११६६
५	बालबालिका हेल्पलाइन	१०४	११	उद्धार सम्बन्धी मद्दत चाहिएमा	११४९
६	वाढी सम्बन्धी बुझ्न परेमा	११५५			

अनुसूची १०

नेपाल रेडक्रस सोसाइटी जिल्ला शाखा कार्य समिति पदाधिकारीहरुको नामावली

क्र.स.	नाम	पद	ठेगाना	सम्पर्क नं.	कैफियत
१	जगन्नाथ आचार्य	सभापति	बा.न.पा.४	९८५७६२०७९४	
२	जब्बर बहादुर लामिछाने	नि.सभापति	काठेखोला ६	९८५७६२५१६९	
३	सिता शर्मा	उपसभापति	बा.न.पा. ९	९८५७६२०७१८	
४	राजेन्द्र प्रसाद आचार्य	उपसभापति	बा.न.पा.२	९८५७६२०३२५	
५	भुवानी प्रसाद कंडेल	मन्त्री	काठेखोला ६	९८५७६२०३४७	
६	जिवन नाथ शर्मा	कोषाध्यक्ष	बा.न.पा.५	९८५७६३२०२३	
७	ढालेन्द्र गौतम	उपमन्त्री	ग.न.पा.८	९८५७६२६६२३	
८	तेज प्रसाद शर्मा	उपकोषाध्यक्ष	जैमिनी ९	९८५७६२४५७१	
९	माया कुमारी के.सी.	सदस्य	बडिगाड ७	९८४७१४३६७७	
१०	धनमाया खड्काथोकी	सदस्य	ग.न.पा.२	९८४७६०५९५३	
११	त्रिकला थापा	सदस्य	बा.न.पा.१०	९८५७६३४२२२	
१२	माया पाण्डे रेग्मी	सदस्य	ग.न.पा.२	९८४७७१०६८८	
१३	कृष्ण प्रसाद आचार्य	सदस्य	बा.न.पा.६	९८५७६२४६१०	
१४	गोविन्द प्रसाद पौडेल	सदस्य	बा.न.पा.१२	९८५१२४००००	
१५	तेजेन्द्र आचार्य	सदस्य	बा.न.पा.१	९८५७६६३१००९	
१६	पुर्णभद्र निउरे	सदस्य	ताराखोला ४	९८५७६५५५००	
१७	यामदत्त कंडेल	सदस्य	काठेखोला ४	९८५७६३३३१८	
१८	शोभाकर सुवेदी	सदस्य	जैमिनी ७	९८४७६१६१४०	
१९	कृष्णराज गौतम	जि.स.अधिकारी (प्रतिनिधि)		९८५७६२०००२	जिल्ला समन्वय समिति
२०	चित्राङ्गत बराल	स.प्र.जि.अ.		९८५७६३४४४४	जिल्ला प्रशासन कार्यालय

अनुसूची ११
जिल्लास्थित स्वास्थ्य संस्थाहरुको विवरण

क्र.स	वडा न.	संस्थाको नाम	जम्मा कर्मचारी	प्रमुखको नाम	मोबाइल न.
१	बागलुङ	१ धौलागिरी अस्पताल बागलुङ		डा. रवि रंजन प्रधान	९८५७६७०२८८
२		२ धौलागिरी औषधालय बागलुङ		डाशरद पन्थी	९८५७६४००३१
३		३ आधारभुत स्वास्थ्य सेवा केन्द्र रामरेखा	४	अनीता राजभण्डारी	९८४७६२९४५५
४		४ संस्थागत क्लिनिक	३	लक्ष्मि थापा मगर	९८४७६६३५०५
५		५ आधारभुत स्वास्थ्य सेवा केन्द्र खहरे	४	शान्त शर्मा	९८४७६३९५५६
६		६ आधारभुत स्वास्थ्य सेवा केन्द्र कुडुले	३	धना थापा	९८६७९१०१८
७		६ मालिका स्वास्थ्य चौकि	६	बिलास चन्द्र पौडेल	९८४७६२९८२९
८		७ लहरेपिपल स्वास्थ्य चौकी	४	विष्णुनाथ सापकोटा	९८५७६२२९१२
९		७ सहरी स्वास्थ्य केन्द्र सिम	२	टुल्की देवि सापकोटा	९८४७६२३३९२
१०		८ मुलपानि स्वास्थ्य चौकि	५	महेन्द्र प्रकाश शर्मा	९८५७६२४८७१
११		८ सहरी स्वास्थ्य केन्द्र हर्राचौर	२	डेल कुमारी थापा	९८४७६१४५३२
१२		९ सिगाना स्वास्थ्य चौकि	६	शोभा कार्की	९८४७६३०५०९
१३		१० सहरी स्वास्थ्य केन्द्र बौडेचौर	२	राजेश शर्मा	९८६००५५४२६
१४		११ तित्याङ स्वास्थ्य चौकि	४	नारायण प्रसाद पौडेल	९८५७६२८५७२
१५		११ भकुण्डे स्वास्थ्य चौकी	४	उमेश सर्वुजा	९८५७६२०३१०
१६		१२ रायँडाडा स्वास्थ्य चौकी	५	केयरसिंह थापा	९८५७६३०९४०
१७		१२ सहरी स्वास्थ्य केन्द्र तमाखुवारी	२	आशा गैरे	९८६१७३९१७४
१८		१३ अमलाचौर स्वास्थ्य चौकी	६	कृष्ण प्रसाद शर्मा	९८५७६२०५७०
१९		१३ सहरी स्वास्थ्य केन्द्र सरङ्गी	२	भुमिराज शर्मा	९८५७६३५३२५
२०		१३ बागलुङ नगर अस्पताल	९	दुर्गा शर्मा	९८५७६३७११४
२१		१४ सहरी स्वास्थ्य केन्द्र बास्कोट	१	महेश पौडेल	९८४७७९४४०९
२२		१५ सहरी स्वास्थ्य केन्द्र पैयुँपाटा	१	रामचन्द्र रिजाल	९८४७७९७०१६
२३		१६ नारायणस्थान स्वास्थ्य चौकी	७	ऋषिराम शर्मा	९८५७६३७१५०
२४	काठेखोला	१ पाला स्वास्थ्य चौकी	५	ध्रुव के.सी.	९८६७६३१७१०
२५		२ भिमापोखरा स्वा.चौ.	१	आसिष सापकोटा	९८६७६४६५०८
२६		३ धम्जा स्वास्थ्य चौकी	२	राजेन्द्र महतो	९८४७६२०४२४
२७		३ धम्जा सा. स्वास्थ्य ईकाई	१	धनमाया पुन	९८४७६६८७३१
२८		४ तंग्राम स्वा.चौकी	५	हरि बहादुर थापा	९८६७७०२२३७
२९		५ विहुँ आधारभुत स्वास्थ्य सेवा केन्द्र	१	पवित्रा थापा	९८५७६५०४७८
३०		६ विहुँ स्वास्थ्य चौकी	३	सागर शर्मा	९८६७६२२०२३
३१		७ रेश स्वास्थ्य चौकी	४	रामचन्द्र लामा	९८४७६२८७५५
३२		७ रेश सामुदायिक स्वास्थ्य ईकाई	१	गोविन्द थापा	९८४७६६०७९५

विपद् पूर्व तयारी तथा प्रतिकार्य योजना - २०८१/०८२

क्र.स		वडा न.	संस्थाको नाम	जम्मा कर्मचारी	प्रमुखको नाम	मोबाइल न.
३३		८	लेखानी स्वास्थ्य चौकी	४	लक्ष्मी प्रसाद निउरे	९८४७६२९४७५
३४	ताराखोला	१	अमरभूमि स्वास्थ्य चौकी	५	मिना घर्ति	९८६९०६६७९०
३५		१	अमरभूमि सामुदायिक स्वास्थ्य एकाई	३	सुनिता थापा पुन	९८६१४३०९८२
३६		२	अर्गल स्वास्थ्य चौकी	६	जयन्ति रोका	९८६७६९४९७४
३७		३	हिल स्वास्थ्य चौकी	७	नन्दकली घर्ती	९८६९३३५०१७
३८		४	दोगाडी आधारभूत स्वास्थ्य एकाई	३	मनिका शेर्बुजा	९८६९५३२४८५
३९		५	ताराखोला स्वास्थ्य चौकी	७	प्रमिला घर्ति	९८४८५१४८३१
४०		जैमिनी	१	कुश्मिसेरा प्रा स्वा के	१४	डा सुलभ आचार्य
४१	२		दमेक स्वास्थ्य चौकी	४	हेम कुमार आचार्य क्षेत्री	९८५७६३१११५
४२	३		नेपाने शहरी स्वास्थ्य केन्द्र	५	भिम बहादुर पुन	९८४७७२१०९९
४३	४		विनामारे स्वास्थ्य चौकी	६	अन्जु शर्मा	९८४७७२२७७७
४४	५		सर्कुवा स्वास्थ्य चौकी	४	डिल बहादुर थापा	९८४५४२१४३७
४५	६		अर्जेवा स्वास्थ्य चौकी	५	अमन पुन	९८४६९७३५४०
४६	७		जैदी स्वास्थ्य चौकी	६	झलक राज आचार्य	९८५७६२८७८४
४७	८		छिस्ती स्वास्थ्य चौकी	६	सुर्य प्रकाश महतारा	९८४३९२२१०३
४८	९		पैयुँथन्याप स्वास्थ्य चौकी	४	लक्ष्मी बहादुर क्षेत्री	९८४७६३१२३०
४९	१०		राङ्खानि स्वास्थ्य चौकी	६	राजेन्द्र थापा	९८४५४४२५८१
५०	८		मर्नास शहरी स्वास्थ्य केन्द्र	३	राजु शर्मा	९८४७७५३७५३
५१	७		बाओ शहरी स्वास्थ्य केन्द्र	३	अशिमता शर्मा	९८४६९०२५००
५२	१०		डाडाखानि शहरी स्वास्थ्य केन्द्र	३	शुशिला थापा	९८६७७०९६२०
५३	बरेङ		१	धुल्लुबाँसकोट स्वास्थ्यचौकी	६	प्रकाश चालिसे
५४		२	हुग्दिशिर स्वास्थ्यचौकी	९	करण कुमार साह	९७४४२२८२१६
५५		३	बाटाकाचौर स्वास्थ्यचौकी	७	धर्म प्रकाश थारु	९८६४८८३४२८
५६		४	सल्यान स्वास्थ्यचौकी	६	रियाज अन्सारी	९८४४५१०८३७
५७		५	सुखौरा स्वास्थ्यचौकी	६	आयुशा रिजाल	९८६७६८३००४
५८		१	गंडेल सामुदायिक स्वा. ई.	२	राम कुमार खड्ग	९७४२२८१७८६
५९		१	लुगरुङ सामुदायिक स्वा ई	२	पुष्प कुमारी महतो	९७६१७६५०८९
६०		२	हुग्दिशिर सामुदायिक स्वा ई	३	सिर्जना खत्री के सी	९८६२२४७३२३
६१		३	साग्दी सामुदायिक स्वा ई	२	दिलसरी खत्री	९८६१०४१६७९
६२		४	थपलुङ सामुदायिक स्वा ई	२	सुस्मिता थापा	९८६६८५६५१०
६३	बडिगाड	१	दगातुन्डाडा स्वास्थ्य चौकी	५	चन्दा थापा	९८४०१७७४०६
६४		२	आधारभूत स्वास्थ्य सेवा केन्द्र खर्बाङ	५	सुदिप रन्जन यादव	९८४३५८८७९६
६५		३	सिसाखानी स्वास्थ्य चौकी	५	भक्त बहादुर श्रीस	९८६७६८५८८४

विपद् पूर्व तयारी तथा प्रतिकार्य योजना - २०८१/०८२

क्र.स		वडा न.	संस्थाको नाम	जम्मा कर्मचारी	प्रमुखको नाम	मोबाइल न.	
६६		४	जलजला स्वास्थ्य चौकी	५	व्योम नारायण भारी	९८६७६३३९५१	
६७		५	ग्वालीचौर स्वास्थ्य चौकी	७	शुशिला रेशमी	९८६१४६८८९३	
६८		६	आधारभुत स्वास्थ्य सेवा केन्द्र खाल	४	बेली कुमारी कुवंर क्षेत्री	९८६८४१२३४	
६९		७	भिमगिठे स्वास्थ्य चौकी	६	तारा बहादुर घर्ती मगर	९८४६८२२२६०	
७०		८	रणसिंह किटेनी स्वास्थ्य चौकी	५	निसा पुन	९८६६०६२५७५	
७१		९	दर्लिङ स्वास्थ्य चौकी	६	उपेन्द्र बिस्ट	९८६५५२३५३७	
७२		१०	आधारभुत स्वास्थ्य सेवा केन्द्र दर्लिङ	४	राजिव कुमार सिंह	९८४४११५६७७	
७३		३	तारान्जा सामुदायिक स्वास्थ्य इकाई	२	सिमा पुन	९८४०८०७७६७	
७४		४	जलजला सामुदायिक स्वास्थ्य इकाई	२	सुजता कुवर क्षेत्री	९८६०९००३२६	
७५		५	ग्वालीचौर सामुदायिक स्वास्थ्य इकाई	२	दिवा पाईजा	९८६१२०१७०६	
७६		८	भिडिखोर सामुदायिक स्वास्थ्य इकाई	२	पूर्णकली राना	९८४६९४६६१२	
७७		१०	आरुपाता सामुदायिक स्वास्थ्य इकाई	२	कुल बहादुर थापा	९८६५१५३३४६९	
७८		तमानखोला	१	बोंगादोभान स्वा.चौ.	९	होम बहादुर घर्ती	९८४७१७०१०९
७९			२	नाबाड आ.स्वा.से.के.	३	सन्दिप रावत	९८६६०५४७७९
८०	२		बोंगाखानी सामुदायिक स्वा.इ.	३	कल्पना के.सी.	९८६३६३४२८२	
८१	३		तमान स्वा.चौ	५	शान्ति कुमारी बुढाथोकी	९८४७६५२७३३	
८२	४		लाम्मेला आ.स्वा.से.के.	३	कल्पना घर्ती मगर	९८६७६२०३०७	
८३	५		खुँखानी स्वा.चौ.	६	गरिमा हर्मेल	९८६७६४६७०४	
८४	६		नर्जाखानी आ.स्वा.से.के.	४	लक्ष्मी कुमारी छन्त्याल	९८४७७२६५२१	
८५	ढोरपाटन	१	बुर्तिबाड प्रा.स्वा.के	४५	डा नविन्द्र ढकाल	९८४६६९३७९४	
८६		२	रिनाम आधारभुत	३	लक्ष्मी पुन	९८६७६८९३७९	
८७		३	सामा आधारभुत	२	बिमाला घर्ती	९८६०९७६०२९	
८८		४	खुडगा स्वा.चौ.	७	भुमिका मगर	९८४९६५९३८०	
८९		४	धिरि शहरी स्वास्थ्य केन्द्र	९	बाल कुमारी बुढाथोकी	९८४९२२३२७७	
९०		५	अधिकारिचौर स्वा.चौ.	७	शान्ति पुन	९८४७७९५४००	
९१		६	गादिखोला आधारभुत	६	ज्ञान कुमारी कुमाई भन्दारी	९८६९७३९४९८	
९२		७	बुबाड स्वा.चौ	७	दिपक थापा	९८४५६९९०६२	
९३		८	सेराबाड आधारभुत	४	मानसिङ पुन	९८६६५७८४७२	
९४		९	लाकुरिबोट आधारभुत	५	बिश्वास कायत	९८४७६९३७३३	
९५	९	ढोरपाटन सामुदायिक स्वास्थ्य केन्द्र	५	सिता गुरुङ	९८६७३६९००६		

विपद् पूर्व तयारी तथा प्रतिकार्य योजना - २०८१/०८२

क्र.स		वडा न.	संस्थाको नाम	जम्मा कर्मचारी	प्रमुखको नाम	मोबाइल न.
९६	निसिखोला	१	देविस्थान स्वास्थ्य चौकी	५	सुनौला कुमारी बुढा	९८४११५७४२०
९७		२	अर्नाकोट सा स्वा ई	४	बिष्णु कार्की कुवर	९८०५११६४२७
९८		३	बोहरागाउ स्वास्थ्य चौकी	७	कसिन्द्र शाही	९८४७६६६४९५
९९		४	थापागाउ आ स्वा से के	३	चन्द्रकला घर्ति	९८६७१९११५१
१००		५	निसी आ स्वा से के	३	नरमाया बुढा मगर	९८६७१३८३७३
१०१		६	निसी स्वास्थ्य चौकी	५	गणेश खड्का	९८४८१५५११७
१०२		७	राजकुट स्वास्थ्य चौकी	६	सुनिल के सी	९८६७४११३८२
१०३	गलकोट	१	दुदिलाभाटी स्वास्थ्य चौकी	५	जिवन नेपाली	९८४६५२८५४७
१०४		२	नरेठाटि स्वास्थ्य चौकी	६	डिलु प्रसाद सुबेदी	९८५७६४०८९३
१०५		३	हटिया स्वास्थ्य चौकी	८	मिनराज गैरे	९८४७६५५५२०
१०६		४	बौरा आधारभूत स्वास्थ्य केन्द्र	४	गणेश सुनार	९८५७६२९३५०
१०७		५	गलकोट नगर अस्पताल	२५	डा. राजेश पौडेल	९८५१२१७२०८
१०८		६	चरौदी आधारभूत स्वास्थ्य सेवा केन्द्र	२	देवी पुन	९८४७६३२११८
१०९		७	मल्म स्वास्थ्य चौकी	५	अनिता कार्की	९८५७६३४३११
११०		८	काडेबास स्वास्थ्य चौकी	६	प्रतिक्षा लाम्टागे	९८६७२६०९५८
१११		८	थालेपोखारा शहरी स्वास्थ्य केन्द्र	१	बिमला सापकोटा	९८६७०१८०३२
११२		९	रिष्पी आधारभूत स्वास्थ्य सेवा केन्द्र	३	सरिता खड्का	९८६७६१७१७७
११३		१०	पाण्डवखानी स्वास्थ्य चौकी	७	रत्न सुनार	९८४७७४३२१९
११४		१०	रमुवा शहरी स्वास्थ्य केन्द्र	२	दुर्गा राना	९८५७६५८९९९
११५		११	रिघा स्वास्थ्य चौकी	७	लक्ष्मी घर्ति	९८४७६६८९३७
११६		११	मनेवा शहरी स्वास्थ्य केन्द्र	२	अनिशा थापा	९७६२८६३४१२

राष्ट्रिय गान

National Anthem of Nepal



सयौं थुँगा फूलका हामी, एउटै माला नेपाली
सार्वभौम भई फैलिएका, मेची-महाकाली ॥

प्रकृतिका कोटीकोटी सम्पदाको आंचल
वीरहरूका रगतले, स्वतन्त्र र अटल ॥

ज्ञानभूमि, शान्तिभूमि तराई, पहाड, हिमाल
अखण्ड यो प्यारो हाम्रो मातृभूमि नेपाल ॥

बहुल जाति, भाषा, धर्म, संस्कृति छन् विशाल
अग्रगामी राष्ट्र हाम्रो, जय जय नेपाल ॥