


मनसून, शीत लहर, आगलागी, चट्याड, महामारी, आँधी प्रतिकार्य
 आपत्कालीन कार्ययोजना, २०८२



जिल्ला विपद् व्यवस्थापन समिति
बागलुड

मनसून, शीत लहर, आगलागी, चट्याड, महामारी, आँधी
प्रतिकार्य आपत्कालीन कार्ययोजना, २०८२



जिल्ला विपद् व्यवस्थापन समिति
बागलुङ

मनसून, शीत लहर, आगलागी, चट्याड, महामारी, आँधी प्रतिकार्य आपत्कालीन कार्ययोजना
दस्तावेज: "मनसून, शीत लहर, आगलागी, चट्याड, महामारी, आँधी प्रतिकार्य आपत्कालीन
कार्ययोजना, २०८२"

प्रकाशक: जिल्ला विपद् व्यवस्थापन समिति, बागलुड

सर्वाधिकार: जिल्ला विपद् व्यवस्थापन समिति, बागलुड

अनुमोदन मिति: २०८२/०३/१५

प्रकाशन मिति: २०८२/०३/१६



नेपाल सरकार

गृह मन्त्रालय

जिल्ला प्रशासन कार्यालय

बागलुङ

मन्तव्य

मनसूनको समयमा जिल्लामा घट्न सक्ने विपद्जन्य घटनाबाट सृजित क्षतिको रोकथाम तथा न्यूनीकरणको लागि मनसून, शीत लहर, आगलागी, चट्याङ, महामारी, आँधी प्रतिकार्य आपत्कालीन कार्ययोजना, २०८२ तयार गरिएको छ। जिल्ला विपद् व्यवस्थापन समितिले तयार गरेको यस कार्ययोजनाले जिल्लाभित्र मनसूनको समयमा घट्न सक्ने जोखिमको पहिचान, नक्साङ्कन र विश्लेषण गरी स्पष्ट जिम्मेवारी सहित कार्ययोजना समेत तयार गरिएको छ। विपद्जन्य घटनाको नियन्त्रण तथा न्यूनीकरणको लागि पूर्वतयारी, विपद्को अवस्था र विपद् पश्चात्को पूर्वानुमान गरी प्रतिकार्य आपत्कालीन कार्ययोजना तयार गरिएको छ। यस योजनाले स्थानीय तह तथा सम्बन्धित सरोकारवाला निकायसँगको सहकार्य, समन्वयमा आपतकालीन अवस्थाको व्यवस्थापन गर्ने रणनीति लिएको छ।

बागलुङ जिल्लामा मनसूनको समयमा विगतका दिनहरूमा घटेका विपद्जन्य घटनाहरूको विश्लेषणको आधारमा पहिरो, बाढी, भू-क्षय, अतिवृष्टि, अनावृष्टि, चट्याङ आगलागी महामारी, आँधीलाई मुख्य जोखिमको रूपमा यस कार्य योजनाले समेटेको छ। यस्ता घटनाहरूको समयमा नै व्यवस्थापन गर्न दक्ष जनशक्ति तथा सामग्रीहरूको रोष्टर तयार गर्ने, सूचना प्रणालीलाई एकद्वार बनाउने, विपद् व्यवस्थापन कोषको उचित परिचालन गर्ने, खुल्ला क्षेत्र तथा सुरक्षित बसोबास स्थलको पहिचान गर्ने, जिल्ला भित्र विभिन्न निकायमा रहेका राहत र उद्धार सम्बन्धी सामग्रीको विवरण अद्यावधिक गरी राख्ने, विपद् पश्चात् पुनः निर्माण, पुनःस्थापनालाई जोड दिने जस्ता कार्यगत रणनीति यस योजनाले लिएको छ। कार्ययोजनाको सफल र प्रभावकारी कार्यान्वयनको लागि जिल्ला विपद् व्यवस्थापन समिति, स्थानीय विपद् व्यवस्थापन समिति, राजनीतिक दल, नेपाल रेडक्रस सोसाइटी, गैर सरकारी संस्थाहरू, निजी क्षेत्र तथा सञ्चार लगायत सरोकारवाला सबैको सक्रिय भूमिका रहने अपेक्षा गरेको छ। साथै यस कार्ययोजना तयार गर्न सहयोग गर्नु हुने सम्बन्धित सबैलाई हार्दिक धन्यवाद।

मिति: २०८२/३/१५

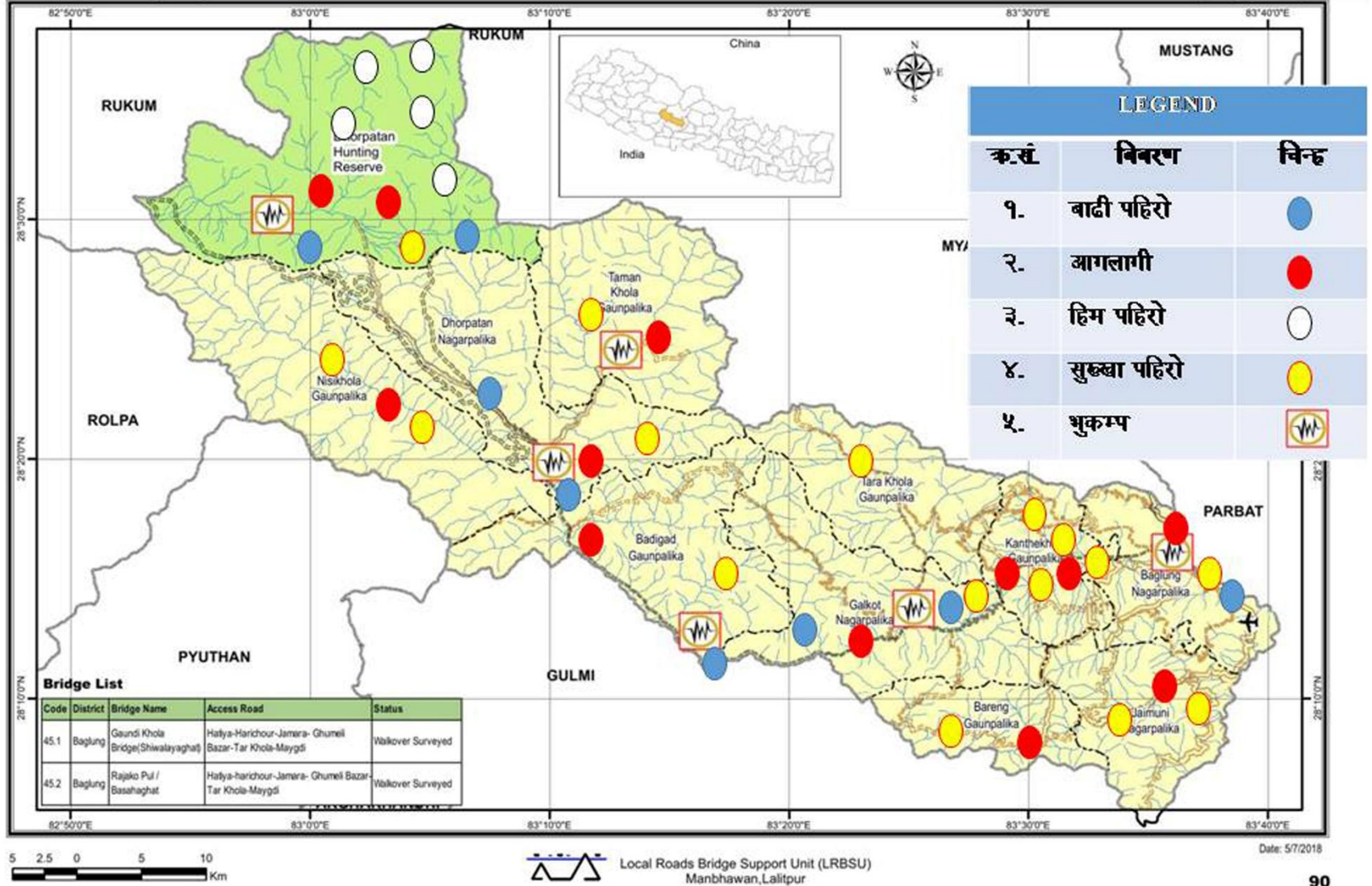
कुमान सिंह गुरुङ

प्रमुख जिल्ला अधिकारी

एवम् अध्यक्ष

जिल्ला विपद् व्यवस्थापन समिति, बागलुङ

बागलुङ जिल्लाका विपद्जन्य जोखिम इलाकाहरू



विषयसूची

परिच्छेद: एक

परिचय

| | |
|---|---|
| १.१ पृष्ठभूमि..... | १ |
| १.२ परिचय | १ |
| १.३ जिल्लाको समष्टिगत वस्तुस्थिति..... | २ |
| १.४ जनसंख्या तथा सामाजिक बनोट..... | ३ |
| १.५ संभावित परिदृश्य..... | ५ |
| १.६ नदी तथा खोलाबाट प्रभावित क्षेत्रहरू..... | ६ |
| १.७ चालु आर्थिक वर्षमा विपद्का कारण भएको क्षतिको विवरण..... | ९ |

परिच्छेद: दुई

कार्ययोजनाका आधारभूत पक्ष

| | |
|--|----|
| २.१ कार्य योजना तयारीको विद्यमान अवस्था..... | १५ |
| २.२ मनसून, शीत लहर, आगलागी, चट्याङ, महामारी, आँधी प्रतिकार्य आपत्कालीन कार्ययोजना, २०८२ को आवश्यकता..... | १५ |
| २.३ मनसून, शीत लहर, आगलागी, चट्याङ, महामारी, आँधी प्रतिकार्य आपत्कालीन कार्ययोजना, २०८२ को अपेक्षित उपलब्धि..... | १५ |
| २.४ मनसून, शीत लहर, आगलागी, चट्याङ, महामारी, आँधी प्रतिकार्य आपत्कालीन कार्ययोजना, २०८२ को सीमाहरू..... | १६ |
| २.५ मनसून, शीत लहर, आगलागी, चट्याङ, महामारी, आँधी प्रतिकार्य आपत्कालीन कार्ययोजना, २०८२ को उद्देश्य..... | १६ |
| २.६ संस्थागत क्षमता विश्लेषण..... | १८ |
| २.६.१ सरकारी क्षेत्र..... | १८ |
| २.६.२ स्थानीय तहहरू..... | २४ |
| २.६.३ निजी तथा गैर सरकारी क्षेत्रहरू..... | ४४ |
| २.७ मनसून, शीत लहर, आगलागी, ट्याङ, महामारी, आँधी प्रतिकार्य आपत्कालीन कार्ययोजना..... | ४६ |
| २.८ मनसून, शीत लहर, आगलागी, चट्याङ, महामारी, आँधी प्रतिकार्य योजना..... | ५१ |
| २.९ विपद्का समयमा प्रतिकार्य गतिविधि र निकायगत जिम्मेवारी..... | ५६ |
| २.१० विपद्को समयमा राजमार्गमा हुन सक्ने अवरोध हटाउन प्रयोग हुने औजार उपकरण..... | ६१ |

| | |
|---|----|
| २.११ बागलुङ जिल्लामा सञ्चालनमा रहेका एम्बुलेन्सको विवरण..... | ६२ |
| २.१२ बागलुङ जिल्लामा रहेका दमकलको विवरण..... | ६३ |
| २.१३ स्थानीय तहमा पहिचान भएका खुल्ला क्षेत्र, आश्रयस्थल | ६४ |
| २.१५ जिल्ला स्थित सरकारी कार्यालयहरूको विवरण..... | ६८ |
| २.१६ जिल्ला विपद् व्यवस्थापन समितिको संरचना: | ७३ |
| २.१७ मनसूनजन्य पूर्वतयारी तथा प्रतिकार्य कार्ययोजना तयारी समितिको प्रारूप | ७३ |

संक्षेपीकृत शब्दसूची

| | |
|-----------------------------|---|
| IRA | Initial Rapid Assesment |
| MIRA | Multi Sectroal initial Rapid Assesment |
| PDNA | Post Disater Need Assesment |
| RRT | Rapid Resque Team |
| QRT | Quick Resque Team |
| CBRRT | Cummunity Based Rapid Resque Team |
| DDRT | District Diaster Resque Team |
| NFI | Non Food Item |
| FMR | First Medical Responder |
| BFA | Basics First Aid |
| CADRE | Community Action for Disaster Reasponse |
| SGBV | Sexual And Gender Based Violence |
| CBHFA | Community Based Health First Aid |
| eCBHFA | Community Based Health and First Aid |
| ECV | Epidemic Control for Volunteers |
| जि.वि.व्य.स. | जिल्ला विपद व्यवस्थापन समिति |
| प्र.वि.व्य.का.स. | प्रदेश विपद व्यवस्थापन कार्यकारी समिति |
| रा.वि.जो.न्यू.तथा व्य.प्रा. | राष्ट्रिय विपद जोखिम न्यूनीकरण तथा व्यवस्थापन प्राधिकरण |
| ने.रे.सो. | नेपाल रेडक्रस सोसाइटी |
| प्र.जि.अ. | प्रमुख जिल्ला अधिकारी |
| स.प्र.जि.अ. | सहायक प्रमुख जिल्ला अधिकारी |

परिच्छेद: एक

परिचय

१.१ पृष्ठभूमि

नेपाल विश्वका मुलुकहरु मध्ये भूकम्पीय जोखिमको हिसाबले ११ औं, जलजन्य प्रकोपबाट हुने क्षतिको हिसाबले ३० औं र जलवायु परिवर्तनको जोखिमका हिसाबले १४ औं स्थानमा रहेको छ। समग्र विपद्को हिसाबले नेपाल संसारमा अति संवेदनशील (Hot spot) क्षेत्रमा अवस्थित छ।

विपद्का दृष्टिकोणले नेपाल संकटाभिमुख देशहरूको सूचीमा पर्दछ। नेपालमा विभिन्न समयमा आइपरेका विभिन्न किसिमका संकट तथा विपद्हरूबाट समय समयमा धनजनको क्षति हुँदै आएको छ। नेपालको मुख्य विपद्को रूपमा बाढी, पहिरो, भूकम्प, खडेरी, सडक दुर्घटना, रोग, झाडापखाला, महामारी, हिमताल विष्फोट, आगलागी, हुरी बतास, असिना तथा चट्याङ्गहरू रहेका छन्। यी मध्ये मुख्य संकट वा विपद्को रूपमा बाढी पहिरो, सडक दुर्घटना, झाडापखाला तथा महामारी, हुरी बतास र आगलागिका घटनाहरू रहेका छन्। यी घटनाहरूबाट धेरैको अकालमा ज्यान जानुका साथै ठूलो मात्रामा भौतिक संरचनाहरू एवम् प्राकृतिक सम्पदाको समेत क्षति हुने गरेको अवस्था छ।

यस सम्बन्धमा आयोजना गरिएको विषयगत क्षेत्रका नेतृत्व र सह नेतृत्व लिने निकाय तथा अन्य निकायहरूबीच भएको छलफल तथा बैठकका निर्णयहरू एवम् सरोकारवालाहरूबाट प्राप्त विवरणका आधारमा तयार पारिएको यस कार्ययोजना बमोजिम विपद् जोखिम न्यूनीकरण, खोज, उद्धार र राहत लगायतका कार्यहरू गरिनेछ।

१.२ परिचय

मनसून, शीत लहर, आगलागी चट्याङ्, महामारी, आँधी लगायतका जोखिमको प्रभाव न्यूनीकरण तथा पूर्व तयारीको अभ्यासका लागि यो मनसून, शीत लहर, आगलागी चट्याङ्, महामारी, आँधी प्रतिकार्य आपत्कालीन कार्ययोजना, २०८२ तयार गरिएको छ। कार्ययोजना कार्यान्वयनको लागि जिल्ला विपद् व्यवस्थापन समिति बागलुङको समन्वयमा जिल्ला समन्वय समिति, नेपाली सेना, नेपाल प्रहरी, सशस्त्र प्रहरी बल, नेपाल, रेडक्रस सोसाइटी, जिल्लाका स्थानीय तहहरूमा गठित स्थानीय विपद् व्यवस्थापन समितिहरू, जिल्लामा क्रियाशील राजनैतिक दलहरू, विपद्का क्षेत्रमा कार्य गर्ने सरकारी तथा गैरसरकारी निकायहरूले महत्वपूर्ण भूमिका निर्वाह गर्नुपर्ने देखिन्छ। यस "मनसून, शीत लहर, आगलागी, चट्याङ्, महामारी, आँधी प्रतिकार्य आपत्कालीन कार्ययोजना, २०८२" लाई आधार मानी स्थानीय तहहरूका स्थानीय विपद् व्यवस्थापन समितिहरूले आ-आफ्नो क्षेत्रमा मनसूनको समयमा हुने प्रकोप र यसबाट देखापर्ने जोखिम न्यूनीकरण गर्न आवश्यक कार्ययोजना बनाई लागु गरिनेछ।

१.३ जिल्लाको समष्टिगत वस्तुस्थिति

बागलुङ जिल्ला गण्डकी प्रदेशमा अवस्थित एक पहाडी जिल्ला हो। यो जिल्ला झोलुङ्गेले पुलको जिल्लाका रूपमा पनि अर्को चिनारी बनाएको छ। नेपाल भित्रको सानो नेपाल नामले परिचित बागलुङ जिल्ला प्राकृतिक रूपले चिटिक्क परेको सुन्दर पहाडी जिल्ला हो। उत्तरी अक्षांश २८ डिग्रि १५ मिनेट देखि २८ डिग्रि ३७ मिनेट र देशान्तर ८३ डिग्रि ०० मिनेटदेखि ८३ डिग्रि ३६ मिनेट पूर्व अवस्थित रहेको छ। यस जिल्लाको सिमाना पूर्वमा पर्वत जिल्ला, पश्चिममा रुकुम जिल्ला र रोल्पा जिल्ला, उत्तरमा म्याग्दी जिल्ला र दक्षिणमा गुल्मी र प्यूठान जिल्ला रहेको छ। यस जिल्लाको क्षेत्रफल १,७८४ वर्ग किलोमिटर, औषत लम्बाई ८२.५ कि.मि., औषत चौडाई २३.८२ कि.मि. रहेको छ।

बागलुङ जिल्लाको हावापानी निम्न प्रकारको रहेको छ:-

क) उपोष्ण ख) समशीतोष्ण ग) ठण्डा शीतोष्ण घ) लेकाली ङ) हिमाली

- वार्षिक सरदर वर्षा: २२०० मिलि लिटर
- न्यूनतम वर्षा: १०.९ मि.लि.
- अधिकतम तापक्रम: ३७.५ डिग्रि सेल्सियस
- न्यूनतम तापक्रम: ५.६ डिग्रि सेल्सियस

यस जिल्लाको सदरमुकाम जिल्लाको पूर्वी कूनामा अवस्थित रहेको छ भने जिल्लालाई दुई प्रतिनिधि सभा निर्वाचन क्षेत्र, चार प्रदेश सभा निर्वाचन क्षेत्र र स्थानीय संरचना अनुसार ४ नगरपालिका र ६ गाउँपालिका गरी जम्मा १० स्थानीय तहमा विभाजन गरिएको छ। यो पहाडी जिल्ला हो, धेरै जसो जनसंख्या नदीको छेउमा बसोबास गर्दछ। नदीको दुबै छेउमा रहेको उर्वर मैदान खेतीका लागि प्रयोग गरिन्छ। बागलुङ जिल्लाको सदरमुकाम बागलुङ नगरपालिका हो जुन पवित्र कालीगण्डकी नदीको किनारमा रहेको पठारमा अवस्थित छ। नेपालमा जस्तै बागलुङमा पनि धर्म, संस्कृति, जातजाति, उचाइ, तापक्रम आदिमा विविधता छ। हिन्दू र बौद्ध धर्म प्रमुख धर्म हुन्। बागलुङ जडीबुटिले भरिपूर्ण छ। धान, मकै, कोदो, गहुँ र आलु बागलुङका प्रमुख बाली हुन्। बागलुङमा विगतमा फलाम र तामा खानीको केही मात्रामा उत्खनन् भई प्रमुख आर्थिक गतिविधिका रूपमा थिए तर हाल खानीहरू धेरै जसो बन्द भएका छन्। स्लेटको उत्खनन् वर्तमान समयमा खानीको सबैभन्दा व्यापक रूप हो। बागलुङमा उत्खनन् गरिएको स्लेट छानाका लागि उत्कृष्ट मानिन्छ।

बागलुङ बजार, हटिया, गलकोट, बुर्तिबाड, बरेड र कुश्मीशेरा बजार बागलुङका प्रमुख व्यापारिक केन्द्र हुन्। बागलुङमा नेपाल विद्युत प्राधिकरणको केन्द्रीय प्रसारणका अलवा विभिन्न साना स्थानीय जलविद्युत आयोजनाहरू छन्। पछिल्लो समय बागलुङका प्राय सबै गाउँमा टेलिफोनको पहुँच पुगेको छ। मुख्य सडक पुष्पलाल मध्य पहाडी लोकमार्ग, कालीगण्डकी कोरिडोर हुन् भने अन्य सहायक सडकहरू रहेका छन्।

तालिका नं. १

जिल्ला सदरमुकाम बागलुङ बजारदेखि स्थानीय तहहरूको केन्द्र सम्मको दुरी (कि.मी.मा)

| क्र.सं. | स्थानीय तहहरूको नाम | केन्द्र रहेको स्थान | दुरी (कि.मी.मा) |
|---------|---------------------|---------------------|-----------------|
| १ | बागलुङ नगरपालिका | बागलुङ बजार | ० |
| २ | गलकोट नगरपालिका | मजुवाफाँट हरिचौर | ४८ |
| ३ | जैमिनी नगरपालिका | कुश्मीशेरा बजार | २१ |
| ४ | ढोरपाटन नगरपालिका | बुर्तिवाड बजार | ९१ |
| ५ | काठेखोला गाउँपालिका | बिहुँ सुल्डाडा | ८ |
| ६ | बरेङ गाउँपालिका | सुदाला हुग्दिशिर | ५३ |
| ७ | ताराखोला गाउँपालिका | भातखाने डाँडा अर्गल | ४२ |
| ८ | बडिगाढ गाउँपालिका | खार बजार | ७३ |
| ९ | तमानखोला गाउँपालिका | बोङ्गेदोबान | १०१ |
| १० | निसीखोला गाउँपालिका | देवीस्थान | ९८ |

१.४ जनसंख्या तथा सामाजिक बनेट

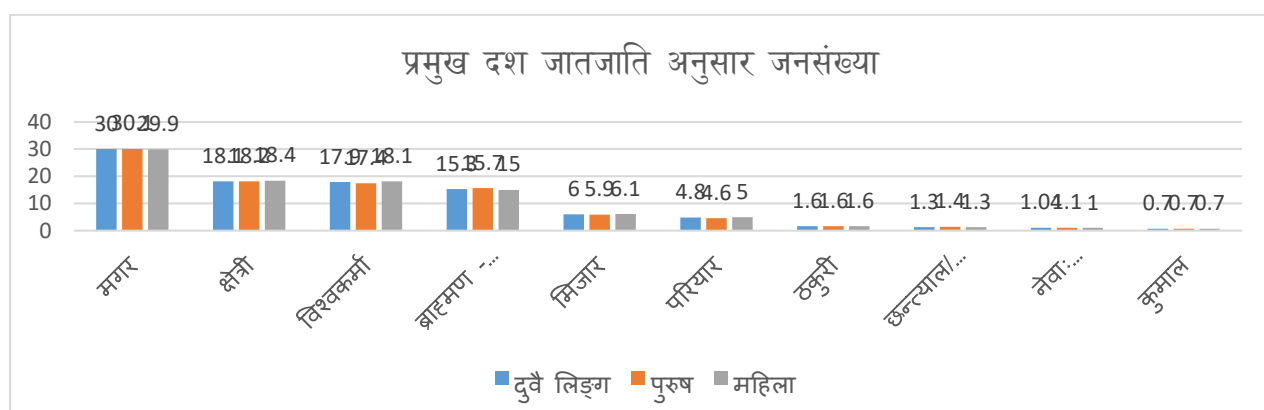
| जिल्ला/ स्थानीय तह | जनसंख्या | | | जनसंख्या वृद्धिदर/परिवार संख्या |
|-----------------------|----------|--------------------|--------------------|---------------------------------|
| | जम्मा | महिला | पुरुष | |
| बागलुङ जिल्ला | २४९२११ | १३३०१७ (५३.३८%) | ११६१९४ (४६.६२%) | -०.७२%/६४१५३ |
| बागलुङ न.पा. | ५६१०२ | ३००२२ | २६०८० | |
| गलकोट न.पा. | ३०५८८ | १६२१६ | १४३७२ | |
| ढोरपाटन न.पा. | ३००६८ | १६१०१ | १३९६७ | |
| जैमिनी न.पा. | २४६२८ | १३४०६ | ११२२२ | |
| बरेङ गा.पा. | १११५८ | ६०५६ | ५१०२ | |
| बडिगाढ गा.पा. | २८८३९ | १५४३९ | १३४०० | |
| तमानखोला गा.पा. | ९९८२ | ५३८९ | ४५९३ | |
| निसीखोला गा.पा. | २३११९ | १२५५९ | १०५६० | |
| ताराखोला गा.पा. | १०१२० | ५१९८ | ४९२२ | |
| काठेखोला गा.पा. | २२५२६ | १२२७० | १०२५६ | |

स्रोत: राष्ट्रिय जनगणना, २०७८

धर्म तथा जातिगत हिसाबले जनसंख्याको बनेट

क) प्रमुख दश जातजाति अनुसार जनसंख्या

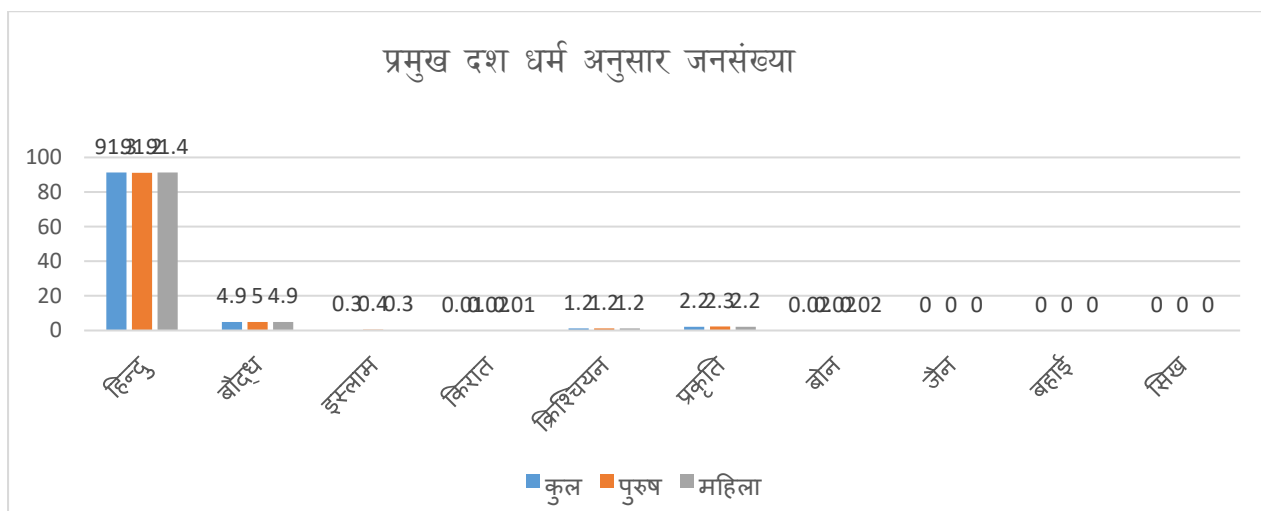
| category | दुवै लिङ्ग | पुरुष | महिला |
|-----------------|------------|-------|-------|
| मगर | ३० | ३०.९ | २९.९ |
| क्षेत्री | १८.९ | १८.२ | १८.४ |
| विश्वकर्मा | १७.९ | १७.४ | १८.९ |
| ब्राह्मण - पहाड | १५.३ | १५.७ | १५ |
| मिजार | ६ | ५.९ | ६.९ |
| परियार | ४.८ | ४.६ | ५ |
| ठकुरी | १.६ | १.६ | १.६ |
| छन्त्याल/छन्तेल | १.३ | १.४ | १.३ |
| नेवा: (नेवार) | १.०४ | १.१ | १ |
| कुमाल | ०.७ | ०.७ | ०.७ |



स्रोत: <https://censusnepal.cbs.gov.np/results/np/cast-ethnicity?province=4&district=46>

ख) प्रमुख दश धर्म अनुसार जनसंख्या

| category | कुल | पुरुष | महिला |
|------------|------|-------|-------|
| हिन्दु | ९९.३ | ९९.२ | ९९.४ |
| बौद्ध | ४.९ | ५ | ४.९ |
| इस्लाम | ०.३ | ०.४ | ०.३ |
| किरात | ०.०९ | ०.०२ | ०.०९ |
| क्रिश्चियन | १.२ | १.२ | १.२ |
| प्रकृति | २.२ | २.३ | २.२ |
| बोन | ०.०२ | ०.०२ | ०.०२ |
| जैन | ० | ० | ० |
| बहाई | ० | ० | ० |
| सिख | ० | ० | ० |



स्रोत: <https://censusnepal.cbs.gov.np/results/np/cast-ethnicity?province=4&district=46>

१.५ संभावित परिदृश्य

स्थानीय तहहरू, नेपाल प्रहरी, सरकारी तथा गैर सरकारी संघसंस्थाहरू र नेपाल रेडक्रस सोसाइटीबाट प्राप्त विवरणको आधारमा पहिरोको कारण विभिन्न वडाहरूमा गरी अनुमानित ३० हजार जनसंख्या प्रभावित हुन सक्ने छ भने ३५०० देखि ४००० घरधुरी सम्ममा क्षति हुन सक्ने छ भने १५ वटा विद्यालयका भवनहरू र सरकारी कार्यालय, स्वास्थ्य कार्यालय धार्मिक संरचना गरी १० वटा भवनहरूमा समेत क्षति पुग्ने देखिन्छ, बाढीको कारण विभिन्न वडाहरूमा गरी अनुमानित १५ हजार जनसंख्या प्रभावित हुन सक्ने छ भने १५०० देखि २००० घरधुरी सम्ममा क्षति हुन सक्ने छ भने १० वटा विद्यालयका भवनहरू र सरकारी कार्यालय, स्वास्थ्य कार्यालय धार्मिक संरचना गरी ५ वटा भवनहरूमा समेत क्षति पुग्ने देखिन्छ। साथै पहिरोको प्रकोपबाट घरगोठमा क्षति पुग्न सक्ने, बालबालिकाहरू, वृद्धवृद्धाहरू, गर्भवती महिलाहरू, सुत्केरी महिलाहरू, अपाङ्ग व्यक्तिहरू, दलित र अति गरिबहरू समेतलाई प्रत्यक्ष प्रभाव पर्ने देखिन्छ। पहिरोको जोखिममा रहेका झण्डै २० विद्यालयहरू पहिरोको कारण पूर्ण तथा आंशिक रूपमा भत्किएर अध्ययनरत विद्यार्थीहरूको पठनपाठनमा बाधा पुग्न जानेछ। पहिरोका कारण झोलुङ्गे पुलहरू, मोटर बाटाहरू भत्किन गई सहज आवागमनमा बाधा पुऱ्याउने देखिन्छ। खानेपानीका पाइपहरू बगाएर खानेपानी सेवा अवरुद्ध हुने र विद्युत लाइनहरूमा पनि क्षति पुग्न सक्ने देखिन्छ। त्यस्तै सिंचाई कुलोहरू, यात्रु प्रतीक्षालयहरू, खेतीयोग्य जमिन र जमिनमा लगाइएका अन्नवालीहरूमा पनि क्षति हुन सक्ने सम्भावना छ।

१.६ नदी तथा खोलाबाट प्रभावित क्षेत्रहरू

तालिका नं. २

मुख्य नदी तथा खोलाबाट असर पर्ने क्षेत्र

| सि.नं. | नदी तथा खोला | प्रभावित क्षेत्र | बस्ती | सम्भावित असर क्षेत्र |
|--------|--------------|-------------------------------|------------------------|--|
| १ | कालीगण्डकी | बा.न.पा. ४ ढोडेनी | ७ घरधुरी | नदीको दायाँ तटमा अवस्थित बस्ती एवम् कृषियोग्य भूमि नदी कटानबाट प्रभावित |
| २ | कालीगण्डकी | बा.न.पा. १ मालढुंगा १५ घरधुरी | १५ घरधुरी | नदीको दायाँ तटमा अवस्थित बस्ती एवम् कृषियोग्य भूमि नदी कटानबाट प्रभावित |
| ३ | कालीगण्डकी | जैमिनी न.पा. ६ | अर्जेवा १,२ का बस्ती | नदीको दायाँ तटमा अवस्थित बस्ती एवम् कृषियोग्य भूमि नदी कटानबाट प्रभावित |
| ४ | कालीगण्डकी | बा.न.पा. १० दब्ल्याड | १२ घरधुरी | नदीको दायाँ तटमा अवस्थित बस्ती एवम् कृषियोग्य भूमि नदी कटानबाट प्रभावित |
| ५ | बडिगाड | ढोरपाटन न.पा. १,३ | बुर्तिवाड बजार | बुर्तिवाड बजार नदीको बायाँ तटमा अवस्थित बस्ती एवम् कृषियोग्य भूमि नदी कटानबाट प्रभावित |
| ६ | बडिगाड | बडिगाड गा.पा. ६,७ | भिमगिठे बजार, खाल बजार | नदीको बायाँ तटमा अवस्थित बस्ती एवम् कृषियोग्य भूमि नदी कटानबाट प्रभावित |
| ७ | बडिगाड | बडिगाड गा.पा. ८ | खार बजार | नदीको बायाँ तटमा अवस्थित बस्ती एवम् कृषियोग्य भूमि नदी कटानबाट प्रभावित |
| ८ | बडिगाड | बडिगाड गा.पा. १,२ | खरबाड बजार | नदीको बायाँ तटमा अवस्थित बस्ती एवम् कृषियोग्य भूमि नदी कटानबाट प्रभावित |

| सि.नं. | नदी तथा खोला | प्रभावित क्षेत्र | बस्ती | सम्भावित असर क्षेत्र |
|--------|-----------------|---------------------------------------|--|---|
| ९ | दरमखोला | गल्कोट न.पा. ५, ६ | बसाह फाँट | नदीको दायाँ तटमा अवस्थित बस्ती एवम् कृषियोग्य भूमि नदी कटानबाट प्रभावित |
| १० | दरमखोला | गल्कोट न.पा. ७ | मल्म ५ का बस्ती | नदीको दायाँ तटमा अवस्थित बस्ती एवम् कृषियोग्य भूमि नदी कटानबाट प्रभावित |
| ११ | दरमखोला | गल्कोट न.पा. ११ | रिघा ६ का बस्ती | नदीको दायाँ तटमा अवस्थित बस्ती एवम् कृषियोग्य भूमि नदी कटानबाट प्रभावित |
| १२ | निसीखोला | निसीखोला गा.पा. ५, ६ | निसी १, ३, ४ र ५ का बस्ती | नदीको दुवै तटमा अवस्थित कृषियोग्य भूमि नदी कटानबाट प्रभावित |
| १३ | निसीखोला | निसीखोला ३, ४ | निसी ७, ९, २ र ८ का बस्ती | नदीको दायाँ तटमा अवस्थित बस्ती एवम् कृषियोग्य भूमि नदी कटानबाट प्रभावित |
| १४ | बोङ्गाखानी खोला | तमानखोला गा.पा. | बोङ्गाखानी, बोङ्गादोभान बजार | बस्ती एवम् कृषियोग्य भूमि नदी कटानबाट प्रभावित |
| १५ | सेउला खोला | तमानखोला गा.पा. १, २ | पातीचौर, बोङ्गादोभान ३ का बस्ती | बस्ती एवम् कृषियोग्य भूमि नदी कटानबाट प्रभावित |
| १६ | तमान खोला | तमानखोला गा.पा. ३, ४ | तमान ३, ६, २ का बस्ती | बस्ती विद्यालय एवम् कृषियोग्य भूमि नदी कटानबाट प्रभावित |
| १७ | उत्तर गंगा | ढोरपाटन न.पा. ५, ६, ७, ८, ९ | बोबाड ७, ८, ९ अधिकारीचौर ५, ६ का बस्ती | बस्ती एवम् कृषियोग्य भूमि नदी कटानबाट प्रभावित |
| १८ | भिडगाड | वडिगाड गा.पा. ६, ७ | भिमिगिठे बजार, खाल बजार | बस्ती एवम् कृषियोग्य भूमि नदी कटानबाट प्रभावित |
| १९ | काठेखोला | काठेखोला गा.पा. विहुँ, सिगाना १, ५, ६ | नदीको दुवै तटमा अवस्थित स्थानहरू | बस्ती एवम् कृषियोग्य भूमि नदी कटानबाट प्रभावित |

| सि.नं. | नदी तथा खोला | प्रभावित क्षेत्र | बस्ती | सम्भावित असर क्षेत्र |
|--------|--------------|-----------------------------------|--------------------------|---|
| २० | गौदी खोला | वा.न.पा. ९,१० गल्कोट न.पा. ३,४ | हटिया बजार | बस्ती विद्यालय एवम् कृषियोग्य भूमि नदी कटानबाट प्रभावित |
| २१ | चुपी खोला | गल्कोट न.पा.१,२,४,६ र ९ | नरेठाँटी बजार | बस्ती विद्यालय एवम् कृषियोग्य भूमि नदी कटानबाट प्रभावित |
| २२ | ठेउले खोला | जैमिनी न.पा.४ | सर्कुवा १,२ र ६ का बस्ती | बस्ती विद्यालय एवम् कृषियोग्य भूमि नदी कटानबाट प्रभावित |
| २३ | ठेउले खोला | जैमिनी न.पा.९ | पैयुथन्थाप ५ | बस्ती एवम् कृषियोग्य भूमि नदी कटानबाट प्रभावित |
| २४ | अन्धेरी खोला | गल्कोट न.पा.१० | पाण्डवखानी ५ का बस्ती | बस्ती एवम् कृषियोग्य भूमि नदी कटानबाट प्रभावित |
| २५ | चौरीखोला | जैमिनी न.पा. ७, ८ | वेलवगर बस्ती | बस्ती एवम् कृषियोग्य भूमि नदी कटानबाट प्रभावित |

१.७ चालु आर्थिक वर्षमा विपद्का कारण भएको क्षतिको विवरण

तालिका नं. ३

आ.व.२०८१/०८२ मा बागलुङ जिल्लामा विपद्बाट भएको क्षति सम्बन्धी संख्यात्मक विवरण
(श्रावणदेखि वैशाखसम्म)

| सिनं. | महिना | विपद्को प्रकार | मानिस | | चौपाया | | घर गोठ क्षती संख्या | | अनुमानित क्षती रकम | विपद् घटना संख्या | कै. |
|-------|---------|----------------|--------|-------|--------|-------|---------------------|-----|--------------------|-------------------|--------|
| | | | मृत्यु | घाईते | मृत्यु | घाईते | घर | गोठ | | | |
| १ | साउन | वाढी | ३ | ० | ० | ० | ० | ० | १९५०००० | ५ | |
| | | पहिरो | ९ | १३ | २ | ० | ३ | २ | | | |
| | | चट्याड | ० | ० | ३ | ० | ० | १ | | | ५००००० |
| २ | भदौ | पहिरो | ० | ० | २ | ० | ० | १ | २५०००० | १ | |
| | | वाढी | ३ | ० | ० | ० | ० | ० | ० | | |
| | | चट्याड | ० | ० | ५ | ० | ० | ० | ४००००० | | |
| ३ | असोज | चट्याड | १ | ० | ० | ० | १ | ० | ० | २ | |
| | | आगालागी | ० | ० | ० | ० | १ | ० | १५०००० | | |
| ४ | कार्तिक | | ० | ० | ० | ० | ० | ० | ० | ० | |
| ५ | मंसिर | | ० | ० | ० | ० | ० | ० | ० | ० | |

मनसून, शीत लहर, आगलागी, चट्याड, महामारी, आँधी प्रतिकार्य आपत्कालीन कार्ययोजना, २०८२

| | | | | | | | | | | | |
|-------|-------|--------|----|----|----|---|----|----|---------|----|--|
| ६ | पुष | आगलागी | ० | ० | ० | ० | १ | ० | १२०००० | १ | |
| ७ | माघ | आगलागी | ० | ० | १ | ० | ० | १ | १५०००० | १ | |
| ८ | फागुन | आगलागी | ० | ० | ० | ० | १ | | ६०००० | १ | |
| ९ | चैत | आगलागी | ० | ० | १ | ६ | ३ | ७ | १८००००० | ६ | |
| १० | वैशाख | आगलागी | ० | ० | ० | ० | २ | ० | १०५०००० | २ | |
| ११ | जेष्ठ | आगलागी | ० | १ | ० | ० | ० | ० | ५०००० | १ | |
| जम्मा | | | १६ | १४ | १४ | ६ | १२ | १२ | ६९३०००० | २० | |

स्रोत: जिल्ला प्रहरी कार्यालय, बागलुङ

१.८ संकटापन्न क्षेत्र तथा जोखिममा रहेका पक्षहरू

तालिका नं. ४

विपद्को संकटापन्नता र जोखिमको विवरण

| विपद् | स्थानीय तह | प्रकोप संकटाभिमुख क्षेत्रहरू र जोखिममा रहेका तत्वहरू (प्रभावित हुनसक्ने घरपरिवार, जनसंख्या, पशुचौपाया, बालीनाली एवम् सार्वजनिक सम्पत्तिहरू) |
|--------------|------------------|---|
| बाढी र पहिरो | बागलुङ नगरपालिका | बा.न.पा.१ मालढुङगाका करिब २० घरधुरी, बा.न.पा.३ बोक्से र देउराली चोक करिब २० घरधुरी र करिब ३२० जनसंख्या, बा.न.पा.५ मालिका पंचासे थर र धुरपुलाका करिब ९४ घरधुरी र करिब २४६ जनसंख्या, बा.न.पा. ७ छरिखोला, मैदाना, कालिमाटी, तितौरै, दानाबिसउना, बा.न.पा. ८ विमरकोट, नौमुरे, मसिनी, मुलाबोट, गो खोला, तल्लावारी, डाडांवार, सायकोटको करिब १४० घरधुरी र करिब ४९० जनसंख्या, बा.न.पा.९ तल्लो बुकेनी, आठमुरे, गाँउपारी, इकिमफाट, आर्नामुमी, अड्डाडा, सिमलपाटा, चिरापानीका करिब १५० घरधुरी र करिब ४९० जनसंख्या, बा.न.पा.१० गलुवा एकलेसाल पहिरो (कालीगण्डकी करिडोर तथा ए.डि.बी. बाटो) तथा वडा भरी करिब ४०० घरधुरी र करिब १४६५ जनसंख्या, बा.न.पा.११ धारापानी, खानीगाँउ, पानीकटेरी, तिलाहर, काउले, तल्लो रामतोला (सुख्खा पहिरो) रायडांडा करिब १८० घरधुरी र करिब ६०० जनसंख्या, बा.न.पा. १२ को करिब १६० घरधुरी र करिब ५७५ जनसंख्या, बा.न.पा.१३ को २३० घरधुरी र करिब ८३७ जनसंख्या, बा.न.पा. १४ को १६० घरधुरी र करिब ८६० जनसंख्या, कालीगण्डकी करिडोर, मध्य पहाडी राजमार्ग, सहायक सडक, कच्ची सडकहरू, कुलो, विजुलीको पोल, पालिका भरी करिब १५०० सय रोपनी खेती योग्य जमिन, अन्नबाली खानेपानी, १ झोलुङ्गे पुल, १ स्कुल वन जंगल, घरपालुवा जनावर आदिमा क्षति पुग्न सक्ने। |
| | गलकोट नगरपालिका | ग.न.पा. १ मा १२५ घरधुरी र करिब ४६० जनसंख्या एक स्कुल र १ कुलो, ग.न.पा. २ नरेठाँटीमा करिब ४६० जनसंख्या १ स्कुल १ सामूदायिक भवन र सिंचाई कुलो, ग.न.पा. ३ मा करिब ४०० जनसंख्या, १ स्कुल, सिंचाई कुलो, ग.न.पा. ४ मा करिब १२० जनसंख्या मोटरबाटो र १ स्कुल, ग.न.पा. ५ मा करिब १५० जनसंख्या मोटरबाटो र स्कुलमा, ग.न.पा. ६ मा ४९० जनसंख्या मोटरबाटो र सिंचाई कुलो, ग.न.पा.७ मा करिब ११५ जनसंख्या, १ झोलुङ्गे पुल र खेतीपाती, ग.न.पा. ८ मा करिब १०० जनसंख्या र खेतीपाती, ग.न.पा. ९ मा करिब ११५ जनसंख्या १ झोलुङ्गे पुल र खेतीपाती, ग.न.पा. १० मा पालिका भवन, १ स्वास्थ्य चौकी, विद्युत गृह, |

| विपद | स्थानीय तह | प्रकोप संकटाभिमुख क्षेत्रहरु र जोखिममा रहेका तत्वहरु (प्रभावित हुनसक्ने घरपरिवार, जनसंख्या, पशुचौपाया, बालीनाली एवम् सार्वजनिक सम्पत्तिहरु) |
|------|-------------------|--|
| | | झोलुङ्गे पुल र स्कुल तथा खेती योग्य जमिन, जंगल, घरपालुवा जनावर तथा अन्नबालीमा क्षति पुग्न सक्ने। |
| | ढोरपाटन नगरपालिका | वडा नं. १ सिमसार, वडा नं. २ गरगरे, वडा नं. ३ पुर्कोट, भाँगी, वडा नं. ४ खुम्गा वडा नं. ५, भुजीखोला आसपासको करिब ३०० घरधुरीको ८०० जनसंख्या, करिब २५ घरधुरी, बालीनाली, मोटरबाटो र स्कुल, वडा नं. ६, ७, ८, ९ मा ढोरपाटन, नवि, डिजा मोसा, दुवाल लाखुरीबोटको करीब ६५ घरधुरीका १५० जनसंख्या, करिब ५% बालीनाली, मोटरबाटो तथा कुलोहरु, खानेपानी, खेतीयोग्य जमिन, जंगल, घरपालुवा, जङ्गली जनावरमा क्षति पुग्न सक्ने। |
| | जैमिनी नगरपालिका | वडा नं. १ मा १६५ जनसंख्या, झोलुङ्गे पुल र मोटरबाटो, वडा नं. २ करिब १५०० जनसंख्या, १ स्कुल, र सिंचाई कुलो, वडा नं. ३ करिब १४०० जनसंख्या, १ स्कुल र सिंचाई कुलो, वडा नं. ४ मा करिब ५४ जनसंख्या, १ उच्च मावि, वडा नं. ५ करिब १५० जनसंख्या, वडा नं. ६ मा ५० रोपनी खेती योग्य जमिन, वडा नं. ७ करिब २९५० जनसंख्या, १६ घरधुरी उच्च जोखिम र खेती योग्य जमिन, वडा नं. ८ करिब २९५० जनसंख्या, २ वटा स्कुल १५ हेक्टर खेती योग्य जमिन, र विगतमा धेरै क्षति भएकाले उच्च जोखिम तथा पालिकाभरी खानेपानी, जंगल, घरपालुवा, जङ्गली जनावर, करिब ३०% अन्नबालीमा क्षति पुग्न सक्ने। |
| | बरेड गाउँपालिका | बरेड-१ लुग्रुड क्षेत्रमा करिब १५ घर, १५० जनसंख्या र ३०० पशुचौपाया, बरेड-१ बास्कोटमा करिब ३० घर, १४५ जनसंख्या र २५०, बरेड-१ छापमा करिब २० घर, ११० जनसंख्या र २५० पशुचौपाया, बरेड २ हुग्दिशिरमा करिब ९० घर, ३६० जनसंख्या र ४५० पशुचौपाया, बरेड-३ चाहादा मजुवामा करिब १६ घर, ९० जनसंख्या र ८० पशुचौपाया, बरेड-५ सुखौरामा करिब ३९ घर, १६० जनसंख्या र ३६० पशुचौपायामा क्षति पुग्न सक्ने। |
| | बडिगाड गाउँपालिका | बडिगाड वडा नं. ४ डाडा धुरी, सिमक, बडिगाड, वडा नं.५ जलजला भिरकटेरा, अदुवाबारी आसपासका करिब ६०-७० घरधुरीका करिब २०० जनसंख्या, करिब ६% खेती योग्य जमिन, करिब ७५ पशुचौपाया, मोटरबाटो बडिगाड वडा न. ६ सुडकुटे, वडा नं. ७ गाव, असारे ८, घोरछोरे, ९ खहरे नयागाउँ, १० निगलपानी दर्लिडका करिब ८०-९० घरधुरीका २२५ जनसंख्या, करिब १३% खेती योग्य |

| विपद | स्थानीय तह | प्रकोप संकटाभिमुख क्षेत्रहरु र जोखिममा रहेका तत्वहरु (प्रभावित हुनसक्ने घरपरिवार, जनसंख्या, पशुचौपाया, बालीनाली एवम् सार्वजनिक सम्पत्तिहरु) |
|----------------|---------------------|---|
| | | जमिन, मोटरबाटो, खानेपानी तथा जंगल, घरपालुवा, जडगली जनावरमा क्षति पुग्न सक्ने। |
| | तमानखोला गाउँपालिका | वडा नं. १ रिक्लाड, बोझादोभान, बजार तमान वडा नं. २ भैरवुङ्गा, बिड्ढानी कटेरीमा करिब ७२ घरधुरी, ३०० जनसंख्या, वडा नं. ४ सन्टर ६ ओखरबोटमा करिब ४३ घरधुरी, १३० जनसंख्या तथा मोटरबाटो, खानेपानी तथा जंगल, घरपालुवा, जडगली जनावर, ७% अन्नबालीमा क्षति पुग्न सक्ने |
| बाढी र भल आउने | निसीखोला गाउँपालिका | वडा नं. १ बाढी लेवाड, देविस्थान र खारामा १३० घरधुरी ७७० जनसंख्या, ४,००० रोपनी योग्य जमिन, देवीस्थान मावि, ८५ धारा ५ टुयाडकी, १ पानीको मुहान र ४ सिंचाई कुलो, पहिरो हल्दी, देवीस्थान, खारा, बगाहा, पुरानो गाउँ, हर्पे (लप्सी बोट, कोल बोट, साकिनधारा, कालापानी आदि), लेवाड, पाखापानी, किटेनी, साट्टले र स्वारामा ७९० घरधुरी, ४१३० जनसंख्या, ३४१२५ रोपनी योग्य जमिन, देवीस्थान मावि, २ आधारभूत र ४ वटा प्रावि, १ बालविकास केन्द्र, २११३ धारा, ५ ट्याडकी, १७ पानीको मुहान र ४ सिंचाई कुलो वडा नं.२ बाढी जुगजा खोला ३० घरधुरी, १८० जनसंख्या, ५००० रोपनी योग्य जमिन, चर्च भवन, निसीखोला लघु जलविद्युत आयोजना, देवीस्थान बहुउद्देश्य सहकारी भवन, युवा क्लब भवन, झोलुङ्गे र मोटर्याबल पुल, आमा समूहको भवन, केही खानेपानी योजना र ८ सिंचाई कुलो, पहिरो हल्दी, बाहुन गाउँ, काँडा (अर्याल टोल भिराले), ब्यङ्ग्री, (उपल्लो) धाराटोल, खाडु, बाएखोला, सिदेरी, दमपाटामा १७७ घरधुरी, १०६२ जनसंख्या, ३७०५ रोपनी योग्य जमिन, १ आधारभूत विद्यालय, १ प्रावि, १ निमावि र १ बालशिक्षा, २११३ धारा, केही ट्याडकी, पानीको मुहान, ५ सिंचाई कुलो १ बाघ वडा नं.३ बाढी झिम्पाखोला, झिवाखोला र मिलचौर जुगजा खोलामा १०० घरधुरी, ४८० जनसंख्या, २३० रोपनी योग्य जमिन, कर्ण प्रावि र प्रभा मावि, ५३ धारा ५ पानीको मुहान र ४ सिंचाई कुलो, पहिरो धाराखर्कमा ४० घरधुरी, २४० जनसंख्या, ५०० रोपनी योग्य जमिन, पशुपति आ. वि, ६५ धारा, ३ पानीको मुहान र १ खगरेनी सिचाइँ, वडा नं.४, बाढी झिवाखोला बजार, काना बगर बजारमा १०० घरधुरी, ६०० जनसंख्या, ६०० रोपनी योग्य जमिन र ४ सिंचाई कुलो, पहिरो धाराखर्कमा ३०० घरधुरी, १५०० जनसंख्या, ८०० रोपनी योग्य जमिन, १४ धारा, ४ सिचाइँ, |

| विपद | स्थानीय तह | प्रकोप संकटाभिमुख क्षेत्रहरु र जोखिममा रहेका तत्वहरु (प्रभावित हुनसक्ने घरपरिवार, जनसंख्या, पशुचौपाया, बालीनाली एवम् सार्वजनिक सम्पत्तिहरु) |
|--------------|---------------------|---|
| | | वडा नं.५ बाढी बलावन खोलामा ८५ घरधुरी, ५०० जनसंख्या, ३०० रोपनी योग्य जमिन, तिलजेन आधारभूत विद्यालय, १ पुल र १० सिंचाई कुलो, पहिरो बलावन खोला बस्ती, रिनाम, तिलजेन बस्ती ८५ घरधुरी, ५०० जनसंख्या, १ स्कुल, ७ खानेपानी योजना, १० सिंचाइ, वडा नं.६, बाढी सरितार टोल, पाडारमा २५ घर र १ पावर हाउस, १७९जनसंख्या, ५७ रोपनी योग्य जमिन, १ बालकक्षा, ८ धारा, भल सिबँडार र लुप्ली ६ घरधुरी, ३६ जनसंख्या, १४ रापनी, हिमशिखर स्कुल, तिलाचनको विद्यालय, १ खानेपानी मुल, २ धारा, सिचाईको पाइपहरु, वडा नं.७, बाढी २५० घरधुरी र १५०० जनसंख्या, ११२५० रोपनी जमिन र १ पानी ट्याडकी, चोलाड मगरकुट र भाज ३२० घरधुरी, १९२० जनसंख्या, ९६८५ रोपनी जमिन र १ धारामा क्षति पुग्न सक्ने। |
| पहिरो र बाढी | ताराखोला गाउँपालिका | वडा नं. १ अमरभूमि १०८ घरधुरी, वडा नं.२ अर्गल १२ घर अति जोखिम र १ यात्रु प्रतीक्षालय, वडा नं. ४ तारा १२ घर अति जोखिम, वडा नं.५ तारा १२ घर अति जोखिममा र पालिका भरी करिब १,३५५ जनसंख्या प्रभावित हुन सक्ने, २१५ रोपनी खेतीयोग्य जमिन, अर्गल माध्यमिक विद्यालय सहीत अरु २ स्कुलका करिब १,२०० विद्यार्थी, घरपालुवा जनावर तथा करिब १४ प्रतिशत अन्नबालीमा क्षति पुग्न सक्ने। |
| | काठेखोला गाउँपालिका | वडा नं. १ मा करिब २८० घरधुरी, वडा नं.२ मा करिब १३५ घरधुरी, वडा नं. ३ मा करिब १३५ घरधुरी वडा नं. ७ मा करिब १३५ घरधुरी, वडा नं. ८ मा करिब ३५ घरधुरी, मोटरबाटो, खेतीयोग्य जमिन, जंगल, जनप्रेमी आधारभुत विद्यालय, सरस्वति प्राथमिक विद्यालय, घरपालुवा जनावर तथा करिब १४ प्रतिशत अन्नबालीमा क्षति पुग्न सक्ने। |

स्रोत: मनसुन पूर्वतयारी तथा प्रतिकार्य कार्ययोजना, २०८१

परिच्छेद: दुई

कार्ययोजनाका आधारभूत पक्ष

२.१ कार्य योजना तयारीको विद्यमान अवस्था

मनसूनको समयमा घट्न सक्ने विभिन्न प्रकोपका घटनाहरू र यसबाट सृजना हुने विपद्को अवस्थामा तत्काल खोज, उद्धार तथा राहत वितरण लगायतका विपद् व्यवस्थापकीय कार्यहरू प्रभावकारी रूपमा सम्पादन गर्न गराउन मनसून पूर्वतयारी तथा प्रतिकार्य कार्ययोजना, २०८१ तयार गरी कार्यान्वयनमा ल्याइएको थियो। गत वर्षको प्रस्तुत योजना, मनसून पूर्वतयारी तथा प्रतिकार्य कार्ययोजना, २०८१, स्थानीय तहहरूका स्थानीय विपद् जोखिम न्यूनीकरण तथा जलवायु अनुकूलन योजना, विपद् व्यवस्थापनमा राष्ट्रिय कार्य नीति एवम् प्रतिकार्य ढाँचा समेतबाट प्राप्त पृष्ठपोषण आधारमा जिल्लामा रहेका सुरक्षा निकायहरू, नेपाल रेडक्रस सोसाइटी, सरकारी तथा गैर सरकारी संघसंस्थाहरू, स्थानीय विपद् व्यवस्थापन समितिहरू तथा समुदायहरूको विद्यमान क्षमताको अधिकतम उपयोग गर्ने गरी गत वर्ष तयार गरी कार्यान्वयनमा ल्याईएको "मनसून पूर्वतयारी तथा प्रतिकार्य कार्ययोजना, २०८१" लाई केही परिमार्जन गरी "मनसून, शीत लहर, आगलागी, चट्याड, महामारी, आँधी प्रतिकार्य आपत्कालीन कार्ययोजना, २०८२" तर्जुमा गरिएको छ।

२.२ मनसून, शीत लहर, आगलागी, चट्याड, महामारी, आँधी प्रतिकार्य आपत्कालीन कार्ययोजना, २०८२ को आवश्यकता

नेपालको संविधान, स्थानीय सरकार संचालन ऐन, २०७४, विपद् जोखिम न्यूनीकरण तथा व्यवस्थापन ऐन, २०७४ तथा विपद् व्यवस्थापन सम्बन्धमा प्रचलित राष्ट्रिय कार्यढाँचा लगायतका कानूनद्वारा निर्दिष्ट दायित्व पूरा गरी विपद्को समयमा प्रभावकारी प्रतिकार्यद्वारा जनउत्तरदायी सरकारको प्रत्याभूत गराउन प्रस्तुत कार्ययोजना अपरिहार्य देखिन्छ।

२.३ मनसून, शीत लहर, आगलागी, चट्याड, महामारी, आँधी प्रतिकार्य आपत्कालीन कार्ययोजना, २०८२ को अपेक्षित उपलब्धि

कार्ययोजना कार्यान्वयन पश्चात् निम्न उपलब्धि हाँसिल भएको हुनेछः

- १) मनसून, शीत लहर, आगलागी, चट्याड, महामारी, आँधीका कारण उत्पन्न हुने जोखिमको पूर्वानुमान गरी न्यूनीकरणमा सहयोग पुग्नेछ।
- २) खोज, उद्धार तथा राहतको लागि सरकारी तथा गैरसरकारी निकायहरूको अधिकतम परिचालन भएको हुने छ।
- ३) मनसून, शीत लहर, आगलागी, चट्याड, महामारी, आँधीका कारण उत्पन्न हुनसक्ने विपद् प्रतिकार्यका लागि सम्बद्ध निकायहरू तयारी अवस्थामा रहने छन्।

- ४) आगलागी, अविरल वर्षा, चट्याड लगायतबाट निम्तिने जोखिमबाट बचन स्थानीय संचार माध्यमबाट सन्देशमूलक सूचना प्रवाह हुनेछ।
- ५) विपद्को घटना घटेको अवस्थामा सम्बद्ध निकायले खेलन सक्ने भूमिका स्पष्ट हुनेछ।
- ६) यस पूर्व तयारी योजना मनसूनबाट सृजित जोखिमको प्रतिकार्यको निम्ति मार्गदर्शन हुनेछ।

२.४ मनसून, शीत लहर, आगलागी, चट्याड, महामारी, आँधी प्रतिकार्य आपत्कालीन कार्ययोजना, २०८२ को सीमाहरू

प्रस्तुत "मनसून, शीत लहर, आगलागी, चट्याड, महामारी, आँधी प्रतिकार्य आपत्कालीन कार्ययोजना, २०८२" जिल्लाको समग्र अवस्थालाई मध्यनजर गरी तयार पारिएको छ। यद्यपि मनसून, शीत लहर, आगलागी, चट्याड, महामारी, आँधी आदिबाट देखिन सक्ने विपद्बाट पर्ने सामाजिक आर्थिक वा भौतिक असर विभिन्न समुदाय वा स्थानीय तह पिच्छे फरक हुन सक्छ। प्रकोपको नक्साङ्कन, जोखिम विश्लेषण तथा संकटाभिमुखता अध्ययन जस्ता कार्यहरूमा स्थलगत रूपमा खटी समुदायहरूसँग छलफल तथा अन्तर्क्रिया हुन नसकी स्थानीय तहहरू तथा सरकारी तथा गैरसरकारी संघ संस्थाहरूबाट प्राप्त हुन आएको द्वितीय तथ्याङ्क (Secondary Data) मा आधारित भएर कार्ययोजना निर्माण गरिएको छ।

अतः यस कार्ययोजनालाई स्थानीय तहबाट सूक्ष्म ढंगबाट विश्लेषण गरी तयार पारिने मनसून, शीत लहर, आगलागी, चट्याड, महामारी, आँधी प्रतिकार्य आपत्कालीन कार्ययोजनामा समेट्नु पर्ने हुन्छ। योजना मुताबिक तय भएका कार्यक्रमहरू कार्यान्वयन गर्न एवम् विपद्को समयमा तत्काल खोज, उद्धार तथा राहत कार्यका लागि सरकारी तथा गैर सरकारी संघसंस्थाहरू एवम् स्थानीय तहमा आर्थिक श्रोत, भौतिक साधनहरू तथा दक्ष जनशक्तिको व्यवस्था समेत हुनु पर्ने देखिन्छ। स्थानीय तहले स्थानीय स्तरमा मनसून, शीत लहर, आगलागी, चट्याड, महामारी, आँधी प्रतिकार्य आपत्कालीन कार्ययोजना बनाउँदा प्रस्तुत कार्ययोजनालाई एक खाका र मार्गदर्शनको रूपमा लिन सक्ने छ। स्थानीय तहले तयार पारेको कार्ययोजना कार्यान्वयनमा जिल्ला विपद् व्यवस्थापन समितिको समन्वयकारी भूमिका रहन्छ।

२.५ मनसून, शीत लहर, आगलागी, चट्याड, महामारी, आँधी प्रतिकार्य आपत्कालीन कार्ययोजना, २०८२ को उद्देश्य

समष्टिगत उद्देश्यहरू

जिल्लाको विपद् प्रतिकार्य क्षमताको अभिवृद्धि गर्दै विपद् पूर्व, विपद्को समय र विपद् पश्चात् तीन चरणहरूमा जिल्लास्थित सबै निकायहरूबीच समन्वयात्मक ढङ्गबाट प्रभावितहरूका आपत्कालीन आवश्यकताहरू पुरा गर्दै पुनः स्थापना, पुनर्लाभ र पुनर्निर्माणका लागि समयमा नै प्रभावकारी उपायहरूको सुनिश्चितता गर्नु नै प्रस्तुत कार्ययोजनाको समष्टिगत उद्देश्य रहेको छ।

निर्दिष्ट उद्देश्यहरू

मनसून, शीत लहर, आगलागी, चट्याड, महामारी, आँधी प्रतिकार्य आपत्कालीन कार्ययोजना, २०८२ को निर्दिष्ट उद्देश्यहरू निम्नानुसार रहेका छन्:

१. जिल्लाका सङ्घट्टासन्न क्षेत्रहरू तथा समुदायहरूको पहिचान गर्ने,
२. मनसून, शीत लहर, आगलागी चट्याड, महामारी, आँधी प्रतिकार्यका सम्बन्धमा निकायगत जिम्मेवारी स्पष्ट पारी विपद् पूर्व तयारी तथा प्रतिकार्यलाई व्यवस्थित बनाउने।
३. मानवीय क्षेत्रमा कार्यरत सरकारी तथा गैर सरकारी संघ संस्थाहरू पहिचान गरी स्रोत, साधन एवम् सामूदायिक क्षमताको नक्शाङ्कन गर्ने,
४. विषयगत क्षेत्रहरूको छुट्टा छुट्टै पूर्व तयारी तथा प्रतिकार्य योजना तयार गरी प्रतिकार्यलाई सहज, सरल र प्रभावकारी बनाउने,
५. योजनावद्ध ढङ्गबाट विपद् प्रभावितहरूलाई तत्काल खोज, उद्धार तथा आपत्कालीन राहत उपलब्ध गराउने,
६. विपद् पूर्व तयारी तथा प्रतिकार्यमा सम्बद्ध सबै पक्षहरूको प्रभावकारी समन्वयका लागि संयन्त्रको निर्माण गर्ने।
७. प्रतिकार्यको अवस्थामा अप्रत्यक्ष हुन आउने खाडलहरू (Gaps) पहिचान गरी उचित समयमा उचित संवोधन गर्ने।
८. पूर्व सूचना प्रणालीलाई प्रभावकारी बनाई क्षति न्यूनीकरण गर्ने।

जिल्ला तहमा विपद् सम्बन्धी प्रतिकार्यका लागि देहायका रणनीति कार्यान्वयनमा ल्याइनेछ:

१. स्थानीय तहहरूमा स्थानीय विपद् व्यवस्थापन समितिहरूले योजना निर्माण गर्न पूर्व तयारी, अध्यावधिक गर्ने बारेमा अन्तरक्रिया गर्ने।
२. राजनैतिक दलका पदाधिकारी तथा नागरिक समाजका सदस्य बीच विपद् पूर्वतयारीका बारेमा छलफल चलाउने।
३. जोखिम न्यूनीकरण गर्न जनचेतनामूलक कार्यक्रमको तयारी तथा स्थापित संयन्त्र मार्फत सूचना प्रवाह गर्ने।
४. खाद्य, गैरखाद्य सामग्री तथा अन्य प्रतिकार्य सामग्रीको भण्डारण गर्ने।
५. प्रतिकार्यका लागि विषयगत क्षेत्रभित्र र बाहिर समन्वय गर्ने संयन्त्र स्थापना गर्ने।
६. सरोकारवालाहरूको जिम्मेवारी र भूमिका स्पष्ट पार्ने।

२.६ संस्थागत क्षमता विश्लेषण

२.६.१ सरकारी क्षेत्र

तालिका नं. ५

संस्थागत क्षमता सम्बन्धी विवरण

| क्र. स. | कार्यालय/संस्थाको नाम | सम्पर्क व्यक्ति | विपद् व्यवस्थापन कोष रकम रु. | खोज, उद्धार तथा राहतका लागि उपलब्ध सामग्रीहरु | खोज, उद्धार तथा राहतका लागि उपलब्ध जनशक्ति |
|---------|-------------------------|---|---|---|---|
| १ | जिल्ला प्रशासन कार्यालय | प्र.जि.अ. कुमान सिंह गुरुङ ९८५७६०७७७७ स. प्र.जि.अ. पुष्पराज पौडेल ९८५७६३४४४४ | संघीय सरकारबाट प्राप्त ६५,७५,६९३।९२ प्रदेश सरकारबाट प्राप्त ३,०३,००,५००।०० | चारपाङ्ग्रे गाडी ३ थान र मोटरसाइकल ३ थान, कार्यालय परिसर खुल्ला स्थान रहेको | आवश्यकता अनुसार सबै जनशक्तिहरु परिचालित हुने। |
| २ | जिल्ला समन्वय समिति | प्रमुख अमर बहादुर थापा ९८५७६२०४९९ जि.स.अधिकारी कृष्णराज गौतम ९८५७६२०००२ | | चारपाङ्ग्रे गाडी २ थान र मोटरसाइकल २ थान | जिल्ला विपद् व्यवस्थापनको निर्णय अनुसार परिचालित हुने। |
| ३ | जिल्ला प्रहरी कार्यालय | प्रहरी उपरिक्षक तिलक भारती ९८५७६०५५५५ | | व्यक्त प्याक वाटर पम्प ८, सेप्टी हेल्मेट २० थान, सेफ्टी बेल्ट ५ थान, जपक गैटी ५, खुर्पा हँसिया ४, चेन सं.२, हेण्ड सं.२, | विपद् सम्बन्धी तथा अन्य तालिम प्राप्त लगायत जम्मा जनशक्ति ४२३ रहेको। क श्रेणीको इलाका ३ वटा स्थानमा, ख श्रेणीको इलाका ४ स्थानमा, प्रहरी चौकी २९ स्थानमा |

| क्र. स. | कार्यालय/संस्थाको नाम | सम्पर्क व्यक्ति | विपद् व्यवस्थापन कोष रकम रु. | खोज, उद्धार तथा राहतका लागि उपलब्ध सामग्रीहरू | खोज, उद्धार तथा राहतका लागि उपलब्ध जनशक्ति |
|---------|-----------------------------------|---|------------------------------|---|--|
| | | | | कोदालो/फरुवा २, वन्चरो ६, डोरी ७, वेल्चा २२, बाल्टी २ घन ५, गल ६, स्ट्रेचर १३, जिपाल ५०, अग्नी जनयिण १३, पानी बटु ५ जोर, फायर स्ट्रवेटर ८, फायर सटु १५, ट्यबु १, लाईफ ज्याकेट ३५, प्राथमिक उपचार वक्स १, हेण्डमाईक ३, भर्याड ३, | २ जिल्ला ट्राफिक कार्यालय १ स्थानमा रहेको। आवश्यकता अनुसार सबै जनशक्ति परिचालन हुने। |
| | ई.प्र.का. बरेड र प्रत्यक्ष मातहत | प्र.नि. चन्द्र प्रसाद भण्डारी ९८५७६८००५५ | | सेफ्टी हेल्मेट ५ थान, गैती ७, आरा ठुलो १, कोदालो १, वन्चरो ६, नाइलन रोप रोल २, वेल्चा २, गल ६, स्ट्रेचर १, त्रिपाल १, अग्नी नियन्त्रण ३, पानी बटु १३ जोर, पानी वर्षाती ७ | जु.प्र.अ.को कमाण्डमा १५ जना प्रहरी जनशक्ति स्टेण्डबाई रहने |
| | ई.प्र.का. गलकोट र प्रत्यक्ष मातहत | प्र.नि. देवराज काफ्ले ९८५१२८१६६५ | | सेफ्टी हेल्मेट १०, सेफ्टी वेल्ड २, जपक गैती १९, खुर्पा/हँसिया ४, आरा १, काठ काट्ने मेजसन १, कोदालो खरुवा ५, वन्चरो २, डोरी १, पञ्जा ३, | जु.प्र.अ.को कमाण्डमा १५ जना प्रहरी जनशक्ति स्टेण्डबाई रहने |

| क्र. स. | कार्यालय/संस्थाको नाम | सम्पर्क व्यक्ति | विपद् व्यवस्थापन कोष रकम रु. | खोज, उद्धार तथा राहतका लागि उपलब्ध सामग्रीहरू | खोज, उद्धार तथा राहतका लागि उपलब्ध जनशक्ति |
|---------|--------------------------------------|---|------------------------------|--|--|
| | | | | वेलचा १०, वाल्टी २, ईमजेन्सी लाईट ३, घन १, गल ८, स्ट्रेचर ६, पानी बटु १६ जोर, पानी वर्षाती १ जपस, ट्यबू ८, प्राथमिक उपचार बक्स २ | |
| | इ.प्र.का बुर्तिवाड प्रत्यक्ष मातहत | प्र.नि. आनन्द बस्नेत ९८६७६२००८७ | | सेफ्टी हेलमेट १४ थान, जपक गैटी ८, खुर्पा हँसिया १, हेम्बर १, आरा २, कोदालो ३, वन्चरो ४, डोरी ३, वेलचा ८, बाल्टी ७, घन १, गल ६, स्ट्रेचर १, फायर एक्सजटडगुसर २, पानी बटु १० जोर, टायर २, लाईफ ज्याके ट १७, सेफ्टी ज्याकेट ५ | जु.प्र.अ.को कमाण्डमा १५ जना प्रहरी जनशक्ति स्टेण्डबाई रहने |
| ४ | सशस्त्र प्रहरी बल नेपाल आश्रित गुल्म | मान बहादुर खड्का सशस्त्र प्रहरी निरीक्षक ९८५७६६७७०० | | गैचि ५ थान, साबेल १० थान, गल २ थान, लाइफ ज्याकेट १८ थान, चिम्सो कटिड मेसिन १ थान, सेफ्टी सुज १ जोर, सेफ्टी बेल्ट १ थान, हेड लाईट २ थान, म्याट्रेस २ थान, फरुवा ३ थान, गम बुट ४ जोर, ग्लोव ६ जोर, सेप्टि हेलमेट १९ थान, रेस्क्यु भेस्ट ३ थान, स्ट्रेचर १ थान, टर्च लाईट ३ थान, माक्स (नकाप) ५ थान, Fire Rake ५, | १. खोज, उद्धार तथा राहतका लागि जनशक्ति:- आवश्यकता अनुसार २. तालिम प्राप्त जनशक्ति:- ५ जना ३. तालिमको नाम: विपद् व्यवस्थापन तालिम (DMT) |

| क्र. स. | कार्यालय/संस्थाको नाम | सम्पर्क व्यक्ति | विपद् व्यवस्थापन कोष रकम रु. | खोज, उद्धार तथा राहतका लागि उपलब्ध सामग्रीहरू | खोज, उद्धार तथा राहतका लागि उपलब्ध जनशक्ति |
|---------|--|--|------------------------------|---|---|
| | | | | Fire Swatter ६ थान, हेन्ड सो १ थान, छिनो १ थान, घन २ थान, बन्चरो १ थान, बोल्ट कटर १ थान, Jump Suit ५ थान, क्रोबार १ गोटा, डायनामिक रोप २०० मि. | |
| ५ | गण्डकी प्रदेश विपद् व्यवस्थापन गुल्म | प्रहरी निरीक्षक रामकृष्ण पाठक ९८५७६२५३४५ | | गल, बेलचा, बन्चरो, गैटी, फोरुवा, क्रोबार, गम बुट, हेण्ड स, रोटरी रेस्क्यु स, बोल्ट कटर, स्ट्रेचर, Back boarder Stretcher, कंक्रीट ड्रिल मेसिन, डायमानिक लाईन, स्टाटिक लाईन डोरी, बिग पुल्ली, अटोलक क्याराबिनर, लकिङ् क्याराबिनर, लाईट हेड ल्याम, इमर्जेन्सी लाईट, जेनेरेटर २ थान, थ्रो ब्याग १ थान, टियुब ४ थान, वाटर हेल्मेट ७ थान, वाटर नाईफ ३ थान, लाइफ ज्याकेट ९२ थान, सुइमर सुज ३ जोर, Wet Suit ३ थान, कम्मर हार्नेस ९ थान, कार्यालय परिसरमा खुला स्थान, चारपाङ्गे गाडी १ थान, | जम्मा कार्यरत जनशक्ति जम्मा ७५ जना विपद् व्यवस्थापन आधारभुत तलिम प्राप्त जनशक्ति ३१ जना आवश्यकता अनुसार सबै जनशक्ति परिचालित हुने । |

| क्र. स. | कार्यालय/संस्थाको नाम | सम्पर्क व्यक्ति | विपद् व्यवस्थापन कोष रकम रु. | खोज, उद्धार तथा राहतका लागि उपलब्ध सामग्रीहरू | खोज, उद्धार तथा राहतका लागि उपलब्ध जनशक्ति |
|---------|--|---|------------------------------|---|---|
| | | | | वानटन गाडी १ थान र मोटरसाईकल १ थान | |
| ६ | इलाका प्रशासन कार्यालय बुर्तिवाड | सरोज सिग्देल कार्यालय प्रमुख ९८५७६४१०९९ | | मोटरसाइकल २ थान | जिल्ला विपद् व्यवस्थापनको निर्णय अनुसार परिचालित हुने। |
| ७ | जलस्रोत तथा सिंचाइ विकास डिभिजन कार्यालय | जीवन अधिकारी नि. डिभिजन प्रमुख ९८५७६३३५६७ | २०,००,०००।— (खर्च भएको) | ३७५ थान ग्याविन बक्स, चारपाङ्ग्रे गाडी १ थान, २ मोटरसाईकल ४ थान | जिल्ला विपद् व्यवस्थापनको निर्णय अनुसार परिचालित हुने। |
| ८ | खानेपानी तथा सरसफाई डिभिजन कार्यालय | किरण पौडेल डिभिजन प्रमुख ९८५७६४६११० | | खानेपानीको पाईप तथा फिटीडका सामानहरू उपलब्ध गराउन सक्ने | जिल्ला विपद् व्यवस्थापनको निर्णय अनुसार परिचालित हुने। |
| ९ | सडक डिभिजन बागलुङ | डिभिजन प्रमुख हरिप्रसाद सुवेदी ९८६७५२१६३८ | | ब्याकहो लोडर थान १ (९८५७६२०९५२) लोडर (९८६१५२३९४५) | जिल्ला विपद् व्यवस्थापनको निर्णय अनुसार परिचालित हुने। |
| १० | डिभिजन वन कार्यालय | डिभिजन प्रमुख सरोज पन्थी ९८५७६३५१३५ | | पानी ट्याङ्क १, Fire Fighting tolls 1 set चार पाङ्ग्रे सवारी साधन १, दुई पाङ्ग्रे सवारी ३ | डिभिजन तथा सब डिभिजन गरी जम्मा ४१ जना कर्मचारी आवश्यकता अनुसार परिचालन हुन सक्ने। |

| क्र. स. | कार्यालय/संस्थाको नाम | सम्पर्क व्यक्ति | विपद् व्यवस्थापन कोष रकम रु. | खोज, उद्धार तथा राहतका लागि उपलब्ध सामग्रीहरू | खोज, उद्धार तथा राहतका लागि उपलब्ध जनशक्ति |
|---------|--|--|------------------------------|---|--|
| ११ | भेटेरिनरी अस्पताल तथा पशु सेवा विज्ञ केन्द्र | कार्यालय प्रमुख ऋषिराम सापकोटा ९८५७६२३१२१ | नभएको | संक्रामक रोग नियन्त्रण तथा निदनका लागि आवश्यक किट, पशुपंक्षीको अत्यावश्यक औषधीहरू। | ३ जना विपद् सम्बन्धी तालिम नलिएको। |
| १२ | स्वास्थ्य कार्यालय | घनश्याम सापकोटा नि. कार्यालय प्रमुख ९८५७६२२७८८ | | औषधि, अग्नि नियन्त्रण यन्त्र केहि सवारी साधनहरू रहेको | जिल्ला विपद् व्यवस्थापनको निर्णय अनुसार परिचालित हुने। |
| १३ | नेपाल विद्युत प्राधिकरण | केन्द्र प्रमुख पवन पौडेल ९८५७६६६४४४ | | Tongoe vice, Chain Pully, Chain Shoe Machine, विजुलीको तारहरू, तथा आपत्कालीन अवस्थामा विद्युत सम्बन्धी समस्या समाधान गर्न सकिने | जिल्ला विपद् व्यवस्थापनको निर्णय अनुसार परिचालित हुने। |

कालिजंग गण घोडाबाँधे बागलुङमा रहेका विपद् व्यवस्थापन सम्बन्धी सामग्रीहरूको विवरण

कार्यालयको नाम : कालिजंग गण घोडाबाधे व्यारेक, बागलुङ

प्रमुख व्यक्तिको नाम : गणपति प्रमुख सेनानि शिव बहादुर अधिकारी

सम्पर्क नं. : ९८५७६६००९१

तालिका नं. ६

विपद् व्यवस्थापनका सामानहरूको विवरण

| विपद् व्यवस्थापन कोष रकम रु. | खोज,उद्धार तथा राहतको लागि उपलब्ध सामग्रीहरू | खोज,उद्धार तथा राहतको लागि उपलब्ध जनशक्ति |
|------------------------------|--|--|
| | ९ मि.मि. रोप, प्रोसिक रनर रोप, क्रु टाईप क्याराबिना, पुल्ली, रक हेलमेट, जुमर, सिट हार्नेश, र्याप्लिङ्ग पञ्जा, गिरी बेल्ली डिभाईस सेफिट हेलमेट, वाटर प्रुफ लाईभ ज्याकेट, फरुवा, फायर एक्टीङ्ग गुईसर, ट्राफिक भेष्ट/सेफटी भेष्ट, लामो डोरी (माउण्टेन रोप), प्रशनल रोप, प्रोसिभ कर्ड, क्याराबिना पूल्ली, हेम्बर, फिगर एट, हेड लाईट, गाडीको ट्युब,गम्बुट | गणमा विभिन्न विपद् तालिम प्राप्त चिकित्सक टोली लगायत सबै जनशक्ति परिचालित हुने । |

२.६.२ स्थानीय तहहरू

बागलुङ नगरपालिका:-

नगर प्रमुख: बसन्त कुमार बस्नेत, सम्पर्क नं: ९८५७६६२००६३

नगर उप प्रमुख: राजु खड्का, सम्पर्क नं.: ९८५७६००००१

प्रमुख प्रशासकिय अधिकृत: हरिदत्त कंडेल, सम्पर्क नं: ९८५७६२०४१६

विपद् फोकल व्यक्ति: दिपेन्द्र बहादुर भण्डारी, सम्पर्क नं. ९८५७६-२००२३

| विपद् व्यवस्थापन कोष रकम रु. | खोज,उद्धार तथा राहतको लागि उपलब्ध सामग्रीहरू | खोज,उद्धार तथा राहतको लागि उपलब्ध जनशक्ति |
|------------------------------|---|--|
| १५,००,००,००।- | व्याकहो लोडर-१, दमकल-१, एम्बुलेन्स-१, सव वहान-१, गैची-२, बेल्ला-२, बाल्टी-२, घन-२, गल-२, चैन स-१, स्ट्रेचर-२, पानी तात्रे पम्प-२ Fire Extinguisher-10 | एम्बुलेन्स ड्राइभर-१, व्याकहो लोडर ड्राइभर-१, दमकल ड्राइभर-१, अन्य ड्राइभर-१, हेलपर आवश्यकता अनुसार। |

स्थानीय आपत्कालीन कार्य संचालन केन्द्रको विवरण

स्थानीय आपत्कालीन कार्य संचालन केन्द्र रहेको स्थान: बा.न.पा. २

नजिकको प्रहरी कार्यालयको नाम: जिल्ला प्रहरी कार्यालय, बागलुङ

तालिका नं. ७

स्थानीय आपत्कालीन कार्य संचालन केन्द्र, बा.न.पा.का कर्मचारीहरूको विवरण

| क्र.सं. | नाम थर | पद/जिम्मेवारी | सम्पर्क नं. | कैफियत |
|---------|-----------------------|---------------------|-------------|--------|
| १ | दिनेश जि.सी. | अधिकृत स्तर (छैटौँ) | ९८५७६२०५१७ | |
| २ | संगम शर्मा | स.क.अ. | ९८५७६२४८८७ | |
| ३ | तेजे सार्की | सवारी चालक | ९८५७६२०५१७ | |
| ४ | गणेश बहादुर क्षेत्री | व्याकहो लोडर अपरेटर | ९८५७६२५३६६ | |
| ५ | विनायक प्रसाद श्रेष्ठ | सवारी चालक | ९८४७६६४७२६ | |
| ६ | केदार बहादुर क्षेत्री | सवारी चालक | ९८४२४०८१३८ | |

तालिका नं. ८

बा.न.पा. अन्तर्गत स्थानीय स्तरमा विपद् सम्बन्धी कार्य गर्ने संघसंस्थाहरुको विवरण

| क्र.सं. | संघसंस्थाको नाम | प्रमुख/सम्पर्क व्यक्तिको नाम | सम्पर्क नं. | विपद् सम्बन्धी गरेको/गर्ने गरेको कार्यहरु | खोज, उद्धार तथा राहत सम्बन्धी सामग्रीहरु | |
|---------|---|------------------------------|-------------|---|--|--|
| १ | नेपाल रेडक्रस सोसाइटी रामरेखा उपशाखा | सम्भु प्रसाद आचार्य | ९८५७६३४१०७ | खोज, उद्धार तथा राहत सम्बन्धी कार्य | खोज, उद्धारका लागि जनशक्ति र राहतका लागि जिल्ला शाखासँग समन्वय गरेर व्यवस्था गर्ने गरेको | |
| २ | नेपाल रेडक्रस सोसाइटी कालिका उपशाखा | गणेश राज लम्साल | ९८५७६२२०४३ | | | |
| ३ | नेपाल रेडक्रस सोसाइटी बा.न.पा.३ उपशाखा | भीमसेन पन्त | ९८५७६२४६११ | | | |
| ४ | नेपाल रेडक्रस सोसाइटी कालिगण्डकी उपशाखा | हरि बहादुर जि.सी. | ९८५७६२०९५० | | | |
| ५ | नेपाल रेडक्रस सोसाइटी मालिका उपशाखा | मातृका प्रसाद आचार्य | ९८५७६२९२४२ | | खोज, उद्धार तथा राहत सम्बन्धी कार्य | खोज, उद्धारका लागि जनशक्ति र राहतका लागि जिल्ला शाखासँग समन्वय गरेर व्यवस्था गर्ने गरेको |
| ६ | नेपाल रेडक्रस सोसाइटी लहरेपिपल पञ्चकोट उपशाखा | कुल बहादुर सार्की | ९८५७६४३३९८ | | | |
| ७ | नेपाल रेडक्रस सोसाइटी कारिकोट उपशाखा | युगेन्द्र प्रसाद खनाल | ९८५७६२८८८६ | | | |
| ८ | नेपाल रेडक्रस सोसाइटी सिगाना उपशाखा | ज्ञानेन्द्र गौतम | ९८४७६३३३०८७ | | | |
| ९ | नेपाल रेडक्रस सोसाइटी तित्याड उपशाखा | चन्द्र बहादुर के.सी. | ९८४७६२०९८७ | | | |
| १० | नेपाल रेडक्रस सोसाइटी भकुण्डे उपशाखा | खिम बहादुर थापा | ९८४७६२८४९० | | | |
| ११ | नेपाल रेडक्रस सोसाइटी रायडाडा उपशाखा | थमन बहादुर थापा | ९८५७६८९९३८ | | | |
| १२ | नेपाल रेडक्रस सोसाइटी अमलाचौर उपशाखा | गुरुदत्त पाठक | ९८५७६२०५१४ | | | |
| १३ | नेपाल रेडक्रस सोसाइटी पैयुपाटा उपशाखा | टिकाराम शर्मा | ९८५७६५०१०६ | | | |
| १४ | नेपाल रेडक्रस सोसाइटी नारायणस्थान उपशाखा | कमल कुमार जि.सी. | ९८५७६२४००१ | | | |

गलकोट नगरपालिका

नगर प्रमुख: भरत शर्मा, सम्पर्क नं. ९८५७६६६४०७५१

नगर उप प्रमुख: फमलाल निउरे, सम्पर्क नं. ९८५७५४०७५२

प्रमुख प्रशासकिय अधिकृत: घनश्याम गौतम, सम्पर्क नं. ९८५७६४८९११

विपद् फोकल व्यक्ति: शुशिल पौडेल सम्पर्क नं. ९८५७६६४२७४

| विपद् व्यवस्थापन कोष रकम रु | खोज, उद्धार तथा राहतको लागि उपलब्ध सामग्रीहरू | खोज, उद्धार तथा राहतको लागि उपलब्ध जनशक्ति |
|-----------------------------|---|--|
| ३०,९५,८७२।०० | एम्बुलेन्स १ थान, चारपाङ्गे गाडी २ थान, र मोटारसाईकल १ थान, कोदालो, गैची, सावेल, बुट, हर्सिया, स्ट्रेचर, डोरी, हाते आरा, त्रिपाल, गल, आदि केहि थान रहेको तथा विपद्को समयमा कोषबाट आवश्यकता अनुसार स्वास्थ्य, खाद्य तथा गैर खाद्य सामग्रीहरूको व्यवस्था गरिने। | जिल्ला विपद् व्यवस्थापन समिति तथा विपद् व्यवस्थापन समितिको निर्णय अनुसार सबै स्रोत साधनहरू परिचालन हुने। |

स्थानीय आपतकालिन कार्य संचालन केन्द्रहरूको विवरण:

स्थानीय आपत्कालीन कार्य संचालन केन्द्र रहेको स्थान: गलकोट न.पा. वडा नं. ३ हटिया

नजिकको प्रहरी कार्यालयको नाम: इलाका प्रहरी कार्यालय, गलकोट

स्थानीय आपत्कालीन संचालन केन्द्रदेखि टाढा रहेको स्थानको नाम र दुरी: खोलाखर्क ४० कि.मि.

तालिका नं. ९

स्थानीय आपत्कालीन कार्य संचालन केन्द्र ग.न.पा.का कर्मचारी विवरण

| क्र.सं | नाम थर | पद/जिम्मेवारी | सम्पर्क नं. | कैफियत |
|--------|--------------------|----------------------|-------------|--------|
| १ | शुशिल पौडेल | विपद् फोकल पर्सन | ९८५७६६४२७४ | |
| २ | राजु साहनी | सूचना प्रविधि अधिकृत | ९८६०४९४८२३ | |
| ३ | भुवन गैरे | नगर प्रहरी | ९८४०७५२६७९ | |
| ४ | कृष्ण बहादुर खत्री | नगर प्रहरी | | |
| ५ | नवराज घिमिरे | एम्बुलेन्स चालक | ९७६८७३४८४९ | |
| ६ | पदम सुनुवार | एम्बुलेन्स चालक | ९७४४२५०९३८ | |

तालिका नं. १०

ग.न.पा. अन्तर्गत स्थानीय स्तरमा विपद् सम्बन्धी कार्य गर्ने संघसंस्थाहरुको विवरण

| क्र.सं. | संघसंस्थाको नाम | प्रमुख/सम्पर्क व्यक्तिको नाम | सम्पर्क नं. | विपद् सम्बन्धी गरेको/गर्ने गरेको कार्यहरु | खोज, उद्धार तथा राहत सम्बन्धी सामग्रीहरु |
|---------|---|------------------------------|-------------|---|--|
| १ | नेपाल रेडक्रस सोसाइटी दुदिलाभाटी उपशाखा | नेत्र बुढाथोकी | ९८४७६३७३९१ | खोज, उद्धार तथा राहत सम्बन्धी कार्य | खोज, उद्धारका लागि जनशक्ति र राहतका लागि जिल्ला शाखासँग समन्वय गरेर व्यवस्था गर्ने गरेको |
| २ | नेपाल रेडक्रस सोसाइटी नरेठाटी उपशाखा | जित बहादुर खत्री | ९८४७६३०४७० | | |
| ३ | नेपाल रेडक्रस सोसाइटी हटिया उपशाखा | नवराज गौतम | ९८४७६४०८२३ | | |
| ४ | नेपाल रेडक्रस सोसाइटी ओखरबोट उपशाखा | हेमराज गौतम | ९८५७६२२८७२ | | |
| ५ | नेपाल रेडक्रस सोसाइटी हरिचौर उपशाखा | हेम बहादुर बुढाथोकी | ९८५७६२३५२२ | | |
| ६ | नेपाल रेडक्रस सोसाइटी मल्म उपशाखा | विष्णु मल्ल | ९८४७६६९५८६५ | | |
| ७ | नेपाल रेडक्रस सोसाइटी कांडेबास उपशाखा | गोविन्द उपाध्याय | ९८४७७०६७४१ | | |
| ७ | नेपाल रेडक्रस सोसाइटी पाण्डवखानी उपशाखा | सुमन काउचा | ९८५७६२२४६८ | | |

ढोरपाटन नगरपालिका

का.वा. नगर प्रमुख: धन बहादुर कायत, सम्पर्क नं.: ९८४३५१२७५८

नगर उप प्रमुख: धन बहादुर कायत, सम्पर्क नं.: ९८४३५१२७५८

प्रमुख प्रशासकिय अधिकृत: चिरञ्जिवी घिमिरे, सम्पर्क नं.: ९८५७६२६१११

विपद् फोकल व्यक्ति: शिव बुढा मगर, सम्पर्क नं. ९८४३६६३७३३

| विपद् व्यवस्थापन कोष रकम रु. | खोज, उद्धार तथा राहतको लागि उपलब्ध सामग्रीहरू | खोज, उद्धार तथा राहतको लागि उपलब्ध जनशक्ति |
|--|--|--|
| बजेट रु. ६ ००,००० खर्च रु. ४,३२,५६६ मौज्दात रु. १,६७,४४४ | एम्बुलेन्स-१, स्टेचर-१३, ट्रयाक्टर-१, Jump Suit- १५, Backup Water Pump- ४, Fire axe hoe- ५, अन्य अग्नी रक्षक उपकरण | जिल्ला विपद् व्यवस्थापन समिति तथा विपद् व्यवस्थापन समितिको निर्णय अनुसार सबै स्रोत साधनहरू परिचालन हुने। |

स्थानीय आपतकालिन कार्य संचालन केन्द्रहरूको विवरण:

स्थानीय आपत्कालीन कार्य संचालन केन्द्र रहेको स्थान: ढोरपाटन नगरपालिका १ बुर्तिवाड

नजिकको प्रहरी चौकीको नाम र दुरी: ईलाका प्रहरी कार्यालय, बुर्तिवाड ३५० मिटर

स्थानीय आपत्कालीन संचालन केन्द्र देखि टाढा रहेको स्थानको नाम र दुरी: मस ४२, किमि, काडग ४५ किमि, छ्याडटुड ४० किमि

तालिका नं. ११

स्थानीय आपत्कालीन कार्य संचालन केन्द्र ढो.न.पा.का कर्मचारीको विवरण

| क्र.सं. | समितिको नाम थर | पद/जिम्मेवारी | सम्पर्क नं. | विपद् सम्बन्धी तालिमको विवरण |
|---------|-------------------|----------------------|-------------|------------------------------|
| १ | दिलिप कुमार वि.क. | केन्द्र प्रमुख | ९८५७६८९२९१ | केही सामान्य तालिम लिएको |
| २ | शिव बुढा | विपद् फोकल पर्सन | ९८४०६९१२०० | |
| ३ | किरण सापकोटा | सूचना प्रविधि अधिकृत | ९८६४२४००३९ | |
| ४ | सुरज विश्वकर्मा | नगर प्रहरी | ९८६६६२५२६७ | |
| ५ | सुरेन्द्र वि.क. | Backhoeloder चालक | ९८६३६१५५०२ | |
| ६ | बोम बहादुर कमाल | कार्यालय सहयोगी | ९८०६१४०३६० | |

तालिका नं. १२

ढो.न.पा. अन्तर्गत स्थानीय स्तरमा विपद् सम्बन्धी कार्य गर्ने संघसंस्थाहरुको विवरण

| क्र.सं. | संघसंस्थाको नाम | प्रमुख/सम्पर्क व्यक्तिको नाम | सम्पर्क नं. | विपद् सम्बन्धी गरेको/गर्ने गरेको कार्यहरु | खोज, उद्धार तथा राहत सम्बन्धी सामग्रीहरु |
|---------|--|------------------------------|-------------|---|--|
| १ | नेपाल रेडक्रस सोसाइटी बुर्तिवाड उपशाखा | पुरन पाण्डे | ९८४७६३९०४१ | खोज तथा उद्धार सम्बन्धी कार्य | खोज, उद्धारका लागि जनशक्ति र राहतका लागि जिल्ला शाखासँग समन्वय गरेर व्यवस्था गर्ने गरेको |

जैमिनी नगरपालिका

नगर प्रमुख: नर बहादुर पुन, सम्पर्क नं.: ९८६३०४१३५५

नगर उप प्रमुख: हरिहर शर्मा, सम्पर्क नं.: ९८५११५७९९१

प्रमुख प्रशासकिय अधिकृत: श्रीकृष्ण पौडेल, सम्पर्क नं.: ९८५७६५३१११

विपद् फोकल व्यक्ति: विवेक सापकोटा, सम्पर्क नं.: ९८४९०७६०३९

| विपद् व्यवस्थापन कोष रकम रु. | खोज, उद्धार तथा राहतको लागि उपलब्ध सामग्रीहरु | खोज, उद्धार तथा राहतको लागि उपलब्ध जनशक्ति |
|------------------------------|---|---|
| ५,००,०००।- | Fire extinguisher २८ थान, एम्बुलेन्स १ थान, स्वास्थ्य चौकी र विद्यालयहरुमा स्टेचर केही थान रहेको, चारपाङ्ग्रे गाडी १ थान, JCB १ थान, मोटरसाईकल १० थान, विपद्को समयमा स्थानीय विपद् व्यवस्थापन कोषबाट आवश्यकता अनुसार स्वास्थ्य, खाद्य तथा गैर खाद्य सामग्रीहरुको व्यवस्था हुने। | आवश्यकता अनुसार सबै जनशक्ति परिचालन हुने र नगरपालिकाका १० वटै वडाका एक एक जना जनप्रतिनिधी र एक जना स्वयसेवकलाई नेपाली सेना मार्फत उद्धार तथा सचेतना तालिम ३५ जना लाई दिईएको |

स्थानीय आपत्कालिन कार्य संचालन केन्द्रहरुको विवरण

स्थानीय आपत्कालीन कार्य संचालन केन्द्र रहेको स्थान: जैमिनी नगरपालिकाको कार्यालय

नजिकको प्रहरी चौकीको नाम र दुरी: ५०० मिटर

स्थानीय आपत्कालीन संचालन केन्द्र देखि टाढा रहेको स्थानको नाम र दुरी: छिस्ती खोलाखानी

४० किमि, राडखानी ३० किमि, दमेक गाजादह २६ किमि

तालिका नं. १३

स्थानीय आपत्कालीन कार्य संचालन केन्द्र जै.न.पा.का कर्मचारीहरुको विवरण

| क्र.सं. | नाम थर | पद/जिम्मेवारी | सम्पर्क नं. |
|---------|-------------------|-----------------------------|-------------|
| १ | कृष्ण बहादुर थापा | संयोजक, वडा अध्यक्ष | ९८४७६३१५६३ |
| २ | गोविन्द आचार्य | सदस्य, जन स्वास्थ्य अधिकृत | ९८४७६२२४२५ |
| ३ | विवेक सापकोटा | सदस्य, इन्जिनियर | ९८४९०७६०३९ |
| ४ | विवेक थापा मगर | सदस्य, सूचना प्रविधि अधिकृत | ९८६०३२३५४१ |
| ५ | विष्णु अधिकारी | सदस्य, प्रहरी चौकी प्रमुख | ९८५७६९००९५ |
| ६ | पृथी बहादुर थापा | सदस्य, प्रशासन शाखा प्रमुख | ९८५७६६३७१८ |
| ७ | जगत बहादुर थापा | सदस्य, एम्बुलेन्स चालक | ९८४७७१०२४० |
| ८ | उमलाल सोमै | सदस्य, जेसिबि चालक | ९८६६४१११४० |
| ९ | कमल आचार्य | सदस्य, कार्यालय सहायक | ९८४३७१००१३ |

तालिका नं. १४

जै.न.पा. अन्तर्गत स्थानीय स्तरमा विपद् सम्बन्धी कार्य गर्ने संघसंस्थाहरुको विवरण

| क्र.सं. | संघसंस्थाको नाम | प्रमुख/सम्पर्क व्यक्तिको नाम | सम्पर्क नं. | विपद् सम्बन्धी गरेको/गर्ने गरेको कार्यहरु | खोज, उद्धार तथा राहत सम्बन्धी सामग्रीहरु |
|---------|---|------------------------------|-------------|---|---|
| १ | नेपाल रेडक्रस सोसाइटी कुश्मीशेरा उपशाखा | होमनाथ शर्मा | ९८५७६२२३९५ | खोज, उद्धारका लागि जनशक्ति र राहतका लागि | खोज, उद्धारका लागि जनशक्ति र राहतका लागि |
| २ | नेपाल रेडक्रस सोसाइटी दमेक उपशाखा | होमनाथ सापकोटा | ९८५७६२७००० | जिल्ला शाखासँग समन्वय गरेर व्यवस्था गर्ने गरेको | जिल्ला शाखासँग समन्वय गरेर व्यवस्था गर्ने गरेको |
| ३ | नेपाल रेडक्रस सोसाइटी बेलबगर उपशाखा | लक्ष्मीकान्त शर्मा | ९८५७६२५२६१ | | |
| ४ | नेपाल रेडक्रस सोसाइटी छिस्ती उपशाखा | यम बहादुर क्षेत्री | ९८४७६६९२१२ | | |
| ५ | नेपाल रेडक्रस सोसाइटी पैयुथन्थाप उपशाखा | गोपाल प्रसाद कंडेल | ९८४७७५३८४८ | | |

बरेड गाँउपालिका

अध्यक्ष: कृष्ण प्रसाद शर्मा, सम्पर्क नं.: ९८५७६२२५५१

उपाध्यक्ष: दिलिप कु. पुन, सम्पर्क नं.: ९८५११७०४५८

प्रमुख प्रशासकिय अधिकृत: खड्ग वि.क., सम्पर्क नं.: ९८५७६३२३२८

विपद् फोकल व्यक्ति: राजन चालिसे, सम्पर्क नं.: ९८५७६८५०५२

| विपद् व्यवस्थापन कोष रकम रु. | खोज, उद्धार तथा राहतको लागि उपलब्ध सामग्रीहरू | खोज, उद्धार तथा राहतको लागि उपलब्ध जनशक्ति |
|------------------------------|---|--|
| १०,००,०००।- | बेलचा, हेल्मेट, त्रिपाल, ब्लाङ्केट, चारपाङ्ग्रे गाडी १ थान, मोटरसाइकल १२ थान तथा विपद्को समयमा स्थानीय विपद् व्यवस्थापन कोषबाट आवश्यकतानुसार स्वास्थ्य, खाद्य तथा गैर खाद्य सामग्रीहरूको व्यवस्था हुने। | जिल्ला विपद् व्यवस्थापन समिति तथा विपद् व्यवस्थापन समितिको निर्णय अनुसार सबै स्रोत साधनहरू परिचालन हुने। |

स्थानीय आपत्कालिन कार्य संचालन केन्द्रहरूको विवरण

स्थानीय आपत्कालीन कार्य संचालन केन्द्र रहेको स्थान: बरेड गाउँपालिकाको कार्यालयमा

नजिकको प्रहरी चौकीको नाम र दुरी: प्र.चौ. सुदाला बागलुङ

स्थानीय आपत्कालीन संचालन केन्द्र देखी टाढा रहेको स्थानको नाम र दुरी: सल्यान, सुखौरा

तालिका नं. १५

स्थानीय आपत्कालीन कार्य संचालन केन्द्र बरेड गा.पा.का कर्मचारीहरूको विवरण

| क्र.सं. | समितिको नाम थर | पद/जिम्मेवारी | सम्पर्क नं. |
|---------|---------------------|---------------|-------------|
| १ | रामकृष्ण पौडेल | प्रमुख | ९८५७६७९३९३ |
| २ | कृष्ण प्रसाद रिजाल | सहायक | ९८६८१०९१९६ |
| ३ | धनिश्वर शर्मा | सूचना सहायक | ९८४७७६६५११ |
| ४ | प्रेम बहादुर नेपाली | सहयोगी | ९८५७६२६५४२ |

तालिका नं. १६

बरेड गा.पा. अन्तर्गत स्थानीय स्तरमा विपद् सम्बन्धी कार्य गर्ने संघसंस्थाहरुको विवरण

| क्र.सं. | संघसंस्थाको नाम | प्रमुख/सम्पर्क व्यक्तिको नाम | सम्पर्क नं. | विपद् सम्बन्धी गरेको/गर्ने गरेको कार्यहरु | खोज, उद्धार तथा राहत सम्बन्धी सामग्रीहरु |
|---------|--|------------------------------|-------------|--|--|
| १ | नेपाल रेडक्रस सोसाइटी बाटकाचौर उपशाखा | मदन बहादुर कार्की | ९८५७६६६३३३ | खोज, उद्धारका लागि जनशक्ति र राहतका लागि जिल्ला शाखासँग | खोज, उद्धारका लागि जनशक्ति र राहतका लागि जिल्ला शाखासँग |
| २ | नेपाल रेडक्रस सोसाइटी सल्यान उपशाखा | बाबुराम खत्री | ९८६७२८५०६६ | समन्वय गरेर व्यवस्था गर्ने गरेको | समन्वय गरेर व्यवस्था गर्ने गरेको |

बडिगाड गाँउपालिका

अध्यक्ष: गण्डकी थापा अधिकारी, सम्पर्क नं.: ९८५७६२९१२६

उपाध्यक्ष: भिमसेन वन, सम्पर्क नं.: ९८५७६६६१००

प्रमुख प्रशासकिय अधिकृत: मुक्ति पौडेल, सम्पर्क नं.: ९८५७६७६४४४

विपद् फोकल व्यक्ति: सुदिर कुमार यादव, सम्पर्क नं.: ९८४१०५८८७७

| विपद् व्यवस्थापन कोष रकम रु. | खोज, उद्धार तथा राहतको लागि उपलब्ध सामग्रीहरू | खोज, उद्धार तथा राहतको लागि उपलब्ध जनशक्ति |
|------------------------------|---|--|
| २५,००,०००।- | जेसिवी १ थान, एम्बुलेन्स १ थान तथा विपद्को समयमा कोषबाट आवश्यकतानुसार स्वास्थ्य, खाद्य तथा गैर खाद्य सामग्रीहरूको व्यवस्था गरिने। | जिल्ला विपद् व्यवस्थापन समिति तथा विपद् व्यवस्थापन समितिको निर्णय अनुसार सबै परिचालन हुने। |

स्थानीय आपत्कालिन कार्य संचालन केन्द्रहरूको विवरण

स्थानीय आपत्कालीन कार्य संचालन केन्द्र रहेको स्थान: बडिगाड ५, ग्वालिकौर नजिकको प्रहरी चौकीको नाम र दुरी: खरा प्रहरी चौकी २ कि.मी.

स्थानीय आपत्कालीन संचालन केन्द्र देखि टाढा रहेको नाम र दुरी: खोलाखर्क

तालिका नं. १७

स्थानीय आपत्कालीन कार्य संचालन केन्द्र बडिगाड गा.पा.का कर्मचारीहरूको विवरण

| क्र.सं. | नाम थर | पद/जिम्मेवारी | सम्पर्क नं. |
|---------|----------------------|--|-------------|
| १ | सुदिर कुमार यादव | संयोजक विपद् फोकल पर्सन | ९८४१०५८८७७ |
| २ | बिरेन्द्र कुमार बुढा | वडा अध्यक्ष | |
| ३ | शान्ति वि.क. | कार्यपालिका सदस्य | |
| ४ | उत्तम अर्मजा | सदस्य, खारा प्रहरी चौकी ग्वालिकौर प्रमुख | ९८५७६९०२२३ |
| ५ | चण्डिराज पौडेल | अधिकृत बडिगाड गा.पा. | ९८४७६२९९०५ |
| ६ | रविना थापा | कार्यपालिका सदस्य | |

तालिका नं. १८

बडिगाड गा.पा. अन्तर्गत स्थानीय स्तरमा विपद् सम्बन्धी कार्य गर्ने संघसंस्थाहरुको विवरण

| क्र.सं. | संघसंस्थाको नाम | प्रमुख/सम्पर्क व्यक्तिको नाम | सम्पर्क नं. | विपद् सम्बन्धी गरेको/गर्ने गरेको कार्यहरु | खोज, उद्धार तथा राहत सम्बन्धी सामग्रीहरु |
|---------|--|------------------------------|-------------|--|--|
| १ | नेपाल रेडक्रस सोसाइटी दगातुडडाडा उपशाखा | खगीश्वर अर्याल | ९८६७६१०६२४ | खोज, उद्धारका लागि जनशक्ति र राहतका लागि | खोज, उद्धारका लागि जनशक्ति र राहतका लागि |
| २ | नेपाल रेडक्रस सोसाइटी ग्वालिचौर उपशाखा | कृष्ण बहादुर घिमिरे | ९८५७६२५४१२ | जिल्ला शाखासँग समन्वय गरेर व्यवस्था गर्ने गरेको | जिल्ला शाखासँग समन्वय गरेर व्यवस्था गर्ने गरेको |
| ३ | नेपाल रेडक्रस सोसाइटी भिमगिठे उपशाखा | पदम बहादुर थापा | ९८४३८८०३२२ | | |

तमानखोला गाउँपालिका

अध्यक्ष: जोकलाल बुढा मगर, सम्पर्क नं.: ९८५७६७११११

उपाध्यक्ष: हिरा कुमारी छन्त्याल, सम्पर्क नं.: ९८६७६४३७९९

प्रमुख प्रशासकिय अधिकृत: अमित परियार, सम्पर्क नं.: ९८५७६७११११

विपद् फोकल व्यक्ति: तिल बहादुर छन्त्याल सम्पर्क नं.: ९८५७६२४७७४

| विपद् व्यवस्थापन कोष रकम रु. | खोज, उद्धार तथा राहतको लागि उपलब्ध सामग्रीहरू | खोज, उद्धार तथा राहतको लागि उपलब्ध जनशक्ति |
|------------------------------|--|---|
| ३५,००,०००।- | गैँचि ५ थान, बेल्ला ५ थान, डोरी ३ रोल, घन ३ थान, बन्चरो २ थान, सेफ्टी ज्याकेट ५ थान, बाल्टी २ थान, तथा विपद्को समयमा स्थानीय विपद् व्यवस्थापन कोषबाट आवश्यकतानुसार स्वास्थ्य, खाद्य तथा गैर खाद्य सामग्रीहरूको व्यवस्था गरिने। | जिल्ला विपद् व्यवस्थापन समिति तथा विपद् व्यवस्थापन समितिको निर्णय अनुसार सबै स्रोत साधन परिचालन हुने। |

स्थानीय आपत्कालिन कार्य संचालन केन्द्रहरूको विवरण:

स्थानीय आपत्कालीन कार्य संचालन केन्द्र रहेको स्थान: तमानखोला गाउँपालिका १, बोगादोभान नजिकको प्रहरी चौकीको र दुरी: ५० मिटर

स्थानीय आपत्कालीन संचालन केन्द्र देखि टाढा रहेको स्थानको नाम र दुरी: १७ किमि

तालिका नं. १९

स्थानीय आपत्कालीन कार्य संचालन केन्द्र तमानखोला गा.पा.का कर्मचारीहरूको विवरण

| क्र.सं. | समितिको नाम थर | पद/जिम्मेवारी | सम्पर्क नं. |
|---------|---------------------|----------------------|-------------|
| १ | तिल बहादुर छन्त्याल | जनस्वास्थ्य निरिक्षक | ९८५७६२४७७४ |
| २ | मुना विश्वकर्मा | प्रशासन सहायक | ९८४७७५३९२१ |
| ३ | सचिन वि.क. | कार्यालय सहयोगी | ९७६५६१०१२१ |

तालिका नं. २०

तमानखोला गा.पा. अन्तर्गत स्थानीय स्तरमा विपद् सम्बन्धी कार्य गर्ने संघसंस्थाहरुको विवरण

| क्र.सं. | संघसंस्थाको नाम | प्रमुख/सम्पर्क व्यक्तिको नाम | सम्पर्क नं. | विपद् सम्बन्धी गरेको/गर्ने गरेको कार्यहरु | खोज, उद्धार तथा राहत सम्बन्धी सामग्रीहरु |
|---------|---------------------------------------|------------------------------|-------------|--|--|
| १ | नेपाल रेडक्रस सोसाइटी तमानखोला उपशाखा | तेजेन्द्र बहादुर घर्ती | ९८५७६६४६०० | खोज, उद्धारका लागि जनशक्ति र राहतका लागि जिल्ला शाखासँग समन्वय गरेर व्यवस्था गर्ने गरेको | खोज, उद्धारका लागि जनशक्ति र राहतका लागि जिल्ला शाखासँग समन्वय गरेर व्यवस्था गर्ने गरेको |

निसीखोला गाँउपालिका

अध्यक्ष: सुर्य बहादुर घर्ती, सम्पर्क नं.: ९८४६८३९९९९

उपाध्यक्ष: प्रेम बहादुर घर्ती मगर, सम्पर्क नं.: ९८५७६२८३९९ र ९८४७९९२६३८

प्रमुख प्रशासकीय अधिकृत: जीवन पुन मगर, सम्पर्क नं.: ९८५७६७६९७६

विपद् फोकल व्यक्ति: डिलाराम बाठा मगर सम्पर्क नं.: ९८६६८७३८०५

| विपद् व्यवस्थापन कोष रकम रु. | खोज, उद्धार तथा राहतको लागि उपलब्ध सामग्रीहरु | खोज, उद्धार तथा राहतको लागि उपलब्ध जनशक्ति |
|------------------------------|--|--|
| १५,००,०००।- | गाडी तथा मोटरसाईकल केही संख्यामा रहेको विपद्को समयमा स्थानीय विपद् व्यवस्थापन कोषबाट आवश्यकतानुसार स्वास्थ्य, खाद्य तथा गैर खाद्य सामग्रीहरुको व्यवस्था गरिने। | जिल्ला विपद् व्यवस्थापन समिति तथा विपद् व्यवस्थापन समितिको निर्णय अनुसार सबै स्रोत साधनहरु परिचालन हुने। |

तालिका नं. २१

निसीखोला गा.पा. अन्तर्गत स्थानीय स्तरमा विपद् सम्बन्धी कार्य गर्ने संघसंस्थाहरुको विवरण

| क्र.सं. | संघसंस्था को नाम | ठेगाना | प्रमुख/सम्पर्क व्यक्तिको नाम | सम्पर्क नं. | विपद् सम्बन्धी गरेको/गर्ने गरेको कार्यहरु | खोज, उद्धार तथा राहत सम्बन्धी सामग्रीहरु |
|---------|-------------------------------------|------------------|------------------------------|-------------|--|--|
| १ | नेपाल रेडक्रस सोसाइटी राजकुत उपशाखा | निसी खोला गा.पा. | राजेन्द्र श्रेष्ठ | ९८४०४७५०३३ | खोज, उद्धारका लागि जनशक्ति र राहतका लागि जिल्ला शाखासँग समन्वय गरेर व्यवस्था गर्ने गरेको | खोज, उद्धारका लागि जनशक्ति र राहतका लागि जिल्ला शाखासँग समन्वय गरेर व्यवस्था गर्ने गरेको |

स्थानीय आपत्कालीन कार्य संचालन केन्द्र निसीखोला गा.पा.का कर्मचारीहरुको विवरण

| क्र.सं. | नाम थर | पद/जिम्मेवारी | सम्पर्क नं. |
|---------|---------------------|---------------|-------------|
| १ | डिलाराम बाठा मगर | फोकल प्रसन | ९८६६८७३८०५ |
| २ | ईन्द्र बहादुर खत्री | प्र.नि. | ९८४६१२५३७३ |

ताराखोला गाँउपालिका

अध्यक्ष: धन बहादुर वि.क., सम्पर्क नं.: ९८५७६२३५०१

उपाध्यक्ष: भिम बहादुर रोका सम्पर्क नं.: ९८५७६६११२७

प्रमुख प्रशासकिय अधिकृत: सुर्यलाल विश्वकर्मा सम्पर्क नं.: ९८५७६६११११

विपद् फोकल व्यक्ति: उदित कुमार थापा सम्पर्क नं.: ९८६७६२२९५०

| विपद् व्यवस्थापन कोष रकम रु. | खोज, उद्धार तथा राहतको लागि उपलब्ध सामग्रीहरु | खोज, उद्धार तथा राहतको लागि उपलब्ध जनशक्ति |
|------------------------------|---|--|
| १५,००,०००।- | स्ट्रेचर, ग्याविन जाली, गैँची, साबेल केही थान तथा विपद्को समयमा स्थानीय विपद् व्यवस्थापन कोषबाट आवश्यकतानुसार स्वास्थ्य, खाद्य तथा गैर खाद्य सामग्रीहरुको व्यवस्था गरिने। | जिल्ला विपद् व्यवस्थापन समिति तथा विपद् व्यवस्थापन समितिको निर्णय अनुसार सबै स्रोत साधनहरु परिचालन हुने। |

स्थानीय आपत्कालिन कार्य संचालन केन्द्रहरूको विवरण

स्थानीय आपत्कालीन कार्य संचालन केन्द्र रहेको स्थान: ताराखोला गाँउपालिकामा

नजिकको प्रहरी चौकीको नाम र दुरी: प्र.चौ. भातखानेडाडा बागलुङ

स्थानीय आपत्कालीन संचालन केन्द्र देखि टाढा रहेको स्थानको नाम र दुरी: रुमफेदी १५ किमी

स्थानीय आपत्कालीन कार्य संचालन केन्द्र ताराखोला गा.पा.का कर्मचारीहरूको विवरण

| क्र.सं. | नाम थर | पद/जिम्मेवारी | सम्पर्क नं. |
|---------|---------------------|--------------------|-------------|
| १ | उदित कुमार थापा | विपद् फोकल व्यक्ति | ९८६७६२२९५० |
| २ | विष्णु प्रसाद शर्मा | प्र.ना.नी. | ९८५७६९०२१४ |

तालिका नं. २२

ताराखोला गा.पा. अन्तर्गत स्थानीय स्तरमा विपद् सम्बन्धी कार्य गर्ने संघसंस्थाहरुको विवरण

| क्र.सं. | संघसंस्थाको नाम | ठेगाना | प्रमुख/सम्पर्क व्यक्तिको नाम | सम्पर्क नं. | विपद् सम्बन्धी गरेको/गर्ने गरेको कार्यहरु | खोज, उद्धार तथा राहत सम्बन्धी सामग्रीहरु |
|---------|---------------------------------------|------------|------------------------------|-------------|--|--|
| १ | नेपाल रेडक्रस सोसाइटी अमरभुमी उपशाखा | ताराखोला १ | कृष्ण प्रसाद गैरे | ९८४७६०५००३ | खोज, उद्धारका लागि जनशक्ति र राहतका लागि जिल्ला शाखासँग समन्वय गरेर व्यवस्था गर्ने गरेको | खोज, उद्धारका लागि जनशक्ति र राहतका लागि जिल्ला शाखासँग समन्वय गरेर व्यवस्था गर्ने गरेको |
| २ | नेपाल रेडक्रस सोसाइटी अर्गल उपशाखा | ताराखोला २ | गोविन्द बहादुर घर्ती मगर | ९८५७६२२४१८ | | |
| ३ | नेपाल रेडक्रस सोसाइटी हिल उपशाखा | ताराखोला ३ | पूर्ण बहादुर चोखाल | ९८५७६२२४५९ | | |
| ४ | नेपाल रेडक्रस सोसाइटी ताराखोला उपशाखा | ताराखोला ४ | पुर्णभद्र निउरे | ९८४७६५५५०० | | |

काठेखोला गाँउपालिका

अध्यक्ष: राजु थापा, सम्पर्क नं.: ९८५७६७१००१

उपाध्यक्ष: तेज बहादुर थापा, सम्पर्क नं.: ९८५११९६४९०

प्रमुख प्रशासकिय अधिकृत: चुर्ण बहादुर कार्की, सम्पर्क नं.: ९८५७६२५१०१

विपद् फोकल व्यक्ति: मिन बहादुर थापा, सम्पर्क नं.: ९८४७६२४९७१

| विपद् व्यवस्थापन कोष रकम रु. | खोज, उद्धार तथा राहतको लागि उपलब्ध सामग्रीहरू | खोज, उद्धार तथा राहतको लागि उपलब्ध जनशक्ति |
|------------------------------|---|--|
| ५,००,०००।- | स्ट्रेचर ५ थान, आपतकालीन औषधी १७ थरीको, प्राथमिक उपचार २ बाक्स, सिट्टी, हेल्मेट, रबर, टर्च, नाइलन डोरी, लाईफ ज्याकेट, वर्किङ ग्लोभ्स, हेन्ड माइक, हम्बर, बाल्टी, डोरी, सेप्टी रिबन, क्ले हम्बर २ थान तथा विपद्को समयमा स्थानीय विपद् व्यवस्थापन कोषबाट आवश्यकतानुसार स्वास्थ्य, खाद्य तथा गैर खाद्य सामग्रीहरूको व्यवस्था हुने। | जिल्ला विपद् व्यवस्थापन समिति तथा विपद् व्यवस्थापन समितिको निर्णय अनुसार सबै स्रोत साधनहरू परिचालन हुने। |

स्थानीय आपतकालिन कार्य संचालन केन्द्रहरूको विवरण

स्थानीय आपत्कालीन कार्यसंचालन केन्द्र रहेको स्थान: काठेखोला गाउँपालिका वडा नं. ६

नजिकको प्रहरी चौकीको नाम र दुरी: दोविल्ला प्रहरी चौकी १ किमि

स्थानीय आपत्कालीन संचालन केन्द्रदेखि टाढा रहेको स्थानको नाम र दुरी: वडा नं. ७ बौर १५ किमि

तालिका नं. २३

स्थानीय आपत्कालीन कार्य संचालन केन्द्र काठेखोला गा.पा.का कर्मचारीहरूको विवरण

| क्र.सं. | नाम थर | पद/जिम्मेवारी | सम्पर्क नं. |
|---------|-------------------|------------------------|-------------|
| १ | मिन बहादुर थापा | संयोजक | ९८४७६२४९७१ |
| २ | अञ्चल थापा | सदस्य MIS अपरेटर | ९८४७६६२३३५ |
| ३ | अर्चना शर्मा | सदस्य | ९८४७७८२३९३ |
| ४ | खिम बहादुर कार्की | सदस्य, नेपाल प्रहरी | ९८५७६९०२०९ |
| ५ | विशाल पण्डित | सदस्य, प्राविधिक | ९८४५९५६८९४ |
| ६ | सुरज निउरे | सदस्य, कार्यालय सहयोगी | |

तालिका नं. २४

काठेखोला गा.पा. अन्तर्गत स्थानीय स्तरमा विपद् सम्बन्धी कार्य गर्ने संघसंस्थाहरुको विवरण

| क्र.सं. | संघसंस्थाको नाम | प्रमुख/सम्पर्क व्यक्तिको नाम | सम्पर्क नं. | विपद् सम्बन्धी गरेको/गर्ने गरेको कार्यहरु | खोज, उद्धार तथा राहत सम्बन्धी सामग्रीहरु |
|---------|---------------------------------------|------------------------------|-------------|--|--|
| १ | नेपाल रेडक्रस सोसाइटी भिमपोखरा उपशाखा | रुद्र प्रसाद शर्मा | ९८५७६५७५०० | खोज, उद्धारका लागि जनशक्ति र राहतका लागि जनशक्ति र राहतका लागि जिल्ला शाखासँग समन्वय गरेर व्यवस्था गर्ने गरेको | खोज, उद्धारका लागि जनशक्ति र राहतका लागि जिल्ला शाखासँग समन्वय गरेर व्यवस्था गर्ने गरेको |
| २ | नेपाल रेडक्रस सोसाइटी धम्जा उपशाखा | गोविन्द बहादुर भण्डारी | ९८५७६२१४०८ | | |
| ३ | नेपाल रेडक्रस सोसाइटी तड्ग्राम उपशाखा | विष्णु बहादुर थापा | ९८५७६३०४८२ | | |
| ४ | नेपाल रेडक्रस सोसाइटी बिहुँकोट उपशाखा | डिल प्रसाद कडेल | ९८५७६२०४७३ | | |
| ५ | नेपाल रेडक्रस सोसाइटी लेखानी उपशाखा | रामानन्द कडेल | ९८५७६२२८९२ | | |
| ६ | रेश उपशाखा | ओम बहादुर थापा | ९८५७६३०४९३ | | |
| ७ | पाला उपशाखा | गोरे विश्वकर्मा | ९८५७६२९०५४ | | |

२.६.३ निजी तथा गैर सरकारी क्षेत्रहरू

तालिका नं. २५

स्थानीय स्तरमा विपद् सम्बन्धी कार्य गर्ने निजी तथा गैर सरकारी क्षेत्रहरूको विवरण

| क्र.सं. | कार्यालय/संस्था | सम्पर्क व्यक्ति | विपद् व्यवस्थापन कोष रकम रु. | खोज, उद्धार तथा राहतका लागि उपलब्ध सामग्रीहरू र उपलब्ध जनशक्ति | कैफियत |
|---------|--|---|------------------------------|--|---|
| १ | नेपाल रेडक्रस सोसाइटी बागलुङ जिल्ला शाखा | भुवानी प्रसाद कडेल ९८५७६२०३४७ | | त्रिपाल-२०, कम्मल-७५, म्याट-३० थान, साडी-१० थान, गल-३ थान, घन-३ थान, गैची-३ थान, बेल्ला-३ थान आपत्कालिन प्रतिकार्य टोली गठन गरिएको र रेडक्रस स्वयंसेवक तथा कार्यसमितिका पदाधिकारीहरू आवश्यक परेको बेला विभिन्न निकायहरूको सहयोग समेत लिई आफूसँग भएका विभिन्न उद्धारका सामग्रीहरूका साथ उद्धार कार्यमा सहभागी हुने। | CSDRE, BFA, RRT, CBHFA, IRA, SGBV लगायतको विभिन्न तालिम प्राप्त करिब १०० जना र ठूला विपद् भएमा प्रदेश तथा केन्द्रसँगको समन्वयमा थप जनशक्ति उपलब्ध हुने। |
| २ | बागलुङ उद्योग वणिज्य संघ | राजन शाक्य अध्यक्ष ९८५७६२०१०६ | | | |
| ३ | चारतारे युवा क्लब नेपाल (सिवाईसी नेपाल) | चण्डी प्रसाद शर्मा पौडेल अध्यक्ष ९८५७६२०१४६ | | १२५ थान स्टेचर विभिन्न समयमा विभिन्न सेवा केन्द्रबाट जिल्ला भर वितरण गरिएको, बुलेरो गाडी १ थान, स्कोरपियो १ थान, मोटरसाइकल ५ थान, बागलुङ जिल्ला २० वटा सेवा केन्द्र र प्रत्येक केन्द्रहरूमा भू.पू. सैनिक, भू.पू. प्रहरी समेत गरी ५ जनाको दरले १०० | |

| क्र.सं. | कार्यालय/संस्था | सम्पर्क व्यक्ति | विपद् व्यवस्थापन कोष रकम रु. | खोज, उद्धार तथा राहतका लागि उपलब्ध सामग्रीहरु र उपलब्ध जनशक्ति | कैफियत |
|---------|--|--------------------------------------|------------------------------|--|---|
| | | | | जना CADRE, BFA, लगायत विपद् सम्बन्धी विभिन्न तालिम प्राप्त जनशक्तिहरुको विपद् व्यवस्थापन कार्यदल | |
| ४ | गैर सरकारी संस्था महासंघ | मुक्तिराम सापकोटा ९८५७६२०४९७ | | | जिल्ला विपद् व्यवस्थापन समितिसंग सहकार्य गरी संस्थाले विपद् सम्बन्धी कार्य गदै आएको |
| ५ | धौलागिरी एकीकृत ग्रामिण विकास केन्द्र बागलुङ | के.वि. राना अध्यक्ष ९८५७६२३२९४ | | मोटरसाइकल २ थान, स्कुटर १ थान, ड्रिल मेशिन ५ थान, पाइप कटर ५ थान, एप्रोन ४० थान, भाइस ५ थान, डाइ ५ थान, हिटिड प्लेट ५ थान, सेप्टी बेल्ट २ थान, पलम्वर ५० जना, इलेक्ट्रिशियन २५ जना, मेटल वर्कर २० जना, टेलर १०० जना सम्पर्कमा रहेको र विपद्को समयमा सिप अनुसार परिचालन | |
| ६ | BYC बागलुङ | तोयनाथ गौतम अध्यक्ष ९८५७६२३३५० | | मोटरसाइकल-२ थान, स्कुटर-१ थान, ड्रिल मेशिन — ५ थान, पाइप कटर-५ थान, एप्रोन — ४० थान, भाइस — ५ थान, हिटिड प्लेट- ५ थान, सेप्टी बेल्ट- २ थान | आवश्यकता अनुसार परिचालन गर्न सकिने |

२.७ मनसून, शीत लहर, आगलागी, चट्याड, महामारी, आँधी प्रतिकार्य आपत्कालीन कार्ययोजना

तालिका नं. २६

मनसून, शीत लहर, आगलागी, चट्याड, महामारी, आँधी प्रतिकार्य आपत्कालीन कार्ययोजना

| समयावधि | आपत्कालीन प्रतिकार्य क्रियाकलापहरू | आपत्कालीन अवस्थामा पूर्व तयारी क्रियाकलापहरू | खाडलको पहिचान (Gaps Finding) | जिम्मेवार निकायहरू | सहयोगी निकायहरू |
|--------------|--|---|--|--|---|
| घटना घटनासाथ | <ul style="list-style-type: none"> सूचना प्राप्त हुने वित्तिकै परिस्थितिको गम्भिरता हेरी सुरक्षा समितिको बैठक बस्ने। बैठक बसी जिल्ला विपद् व्यवस्थापन समितिलाई प्राप्त सूचनाको जानकारी गराउने। नेपाल रेडक्रस जिल्ला शाखासँग समन्वय गर्ने। अन्य विषयगत क्षेत्रहरूलाई कामको प्रकृतिका आधारमा परिचालन हुन निर्देशन दिने। घटनास्थलमा जानको लागि DDRT टोलीलाई उपलब्ध खोज तथा उद्धारका सामग्रीहरूका साथ घटनास्थल जान निर्देशन दिने। आपत्कालीन राहात वितरण कार्य सञ्चालन गर्ने। | <ul style="list-style-type: none"> मानवीय सहायतामा संलग्न निकाय तथा संघसंस्थाहरूको सम्पर्क सूचि तयार गरि राख्ने। DDRT टोली तयार गरी घटनास्थल तर्फ खटाउने। राहात सामग्रीहरूको संकलन, भण्डारण गर्ने। | <ul style="list-style-type: none"> सूचना सम्पर्क विच्छेद हुन सक्छ। विषयगत क्षेत्रका प्रतिकार्य टोलीहरू विच समन्वय नहुन सक्छ। विपद्को समयमा अवान्छित गतिविधि र गलत सुचना प्रवाह हुन सक्ने। | <ul style="list-style-type: none"> जिल्ला प्रशासन कार्यालय नेपाल रेडक्रस सोसाइटी सुरक्षा निकायहरू विषयगत क्षेत्रहरू | <ul style="list-style-type: none"> नेपाल टेलिकम, विद्युत प्रधिकरण, खानेपानी कार्यालय, गैसस महासंघ, सिवाईसी नेपाल, वाणिज्य संघ, राजनैतिक दल |

| समयावधि | आपतकालीन प्रतिकार्य क्रियाकलापहरू | आपतकालीन अवस्थामा पूर्व तयारी क्रियाकलापहरू | खाडलको पहिचान (Gaps Finding) | जिम्मेवार निकायहरू | सहयोगी निकायहरू |
|------------|--|---|---|---|---|
| | <ul style="list-style-type: none"> अस्थायी आवासको व्यवस्था मिलाउने | | | | |
| पहिलो दिन | <ul style="list-style-type: none"> थप क्षति हुन नदिन प्रभावकारी उद्धार कार्य गर्ने गराउने। सूचना प्रवाह गरी स्थानीयहरूलाई थप सचेत गराउने। उपलब्ध स्रोत साधनले अपुग भएको खण्डमा सहयोगको लागि गृह मन्त्रालय, मुख्यमन्त्री तथा मन्त्री परिषदको कार्यालय, विषयगत अगुवा कार्यालयहरूले आ-आफना तालुक निकायहरूमा खबर गर्ने। सूचनाका साधनहरू क्षति भएमा तत्काल सूचना सुनिश्चित गर्न बैकल्पिक उपायको लागि निर्देशन दिने। प्रारम्भिक द्रुत लेखाजोखा IRA गर्ने | <ul style="list-style-type: none"> प्रकोपको प्रकृति र क्षतिको गम्भीरताका आधारमा जिल्ला कमाण्ड पोष्ट खडा गरी सरोकारवाला निकायहरूसंग समन्वय र सहकार्य गर्ने। | <ul style="list-style-type: none"> संकटासन्न समुदाय जस्तै महिला, गर्भवती अपाङ्गता, यौनिक तथा अल्पसंख्यक, जेष्ठ नागरिक लगायत समुदाय र उहाहरूको संरक्षण, अस्तित्व र स्वास्थ्यमा असर पर्न सक्ने | <ul style="list-style-type: none"> जिल्ला प्रशासन कार्यालय जिल्ला समन्वय समिति नेपाल रेडक्रस सोसाइटी सुरक्षा निकायहरू विषयगत क्षेत्रहरू | <p>स्वास्थ्य कार्यालय, जिल्ला तथा अंचल अस्पताल, नेपाल टेलिकम, उद्योग वाणिज्य संघ, गैसस महासंघ पत्रकार महासंघ जिल्ला अपाङ्गता संघ, मानव अधिकार, राजनैतिक दल, सिवाईसी नेपाल, BYC बागलुङ</p> |
| दोश्रो दिन | <ul style="list-style-type: none"> जिल्ला विपद व्यवस्थापन समितिको बैठक वस्ने। पहिलो दिनको क्रियाकलापहरूको समीक्षा गर्ने। घटनाको प्रकृतिको आधारमा सूचना आदानप्रदान लाई निरन्तरता दिने। | <ul style="list-style-type: none"> राहत समाग्रीहरू संकलनमा कार्यदलहरू परिचालन गर्ने। जिल्ला विपद व्यवस्थापन समिति तथा स्थानीय | <ul style="list-style-type: none"> राहत वितरणमा अनियमितता हुन सक्छ। गैर प्रभावितहरूले | <ul style="list-style-type: none"> जिल्ला प्रशासन कार्यालय जिल्ला समन्वय समिति | <p>उद्योग वाणिज्य संघ, गैसस महासंघ, सिवाईसी नेपाल, राजनैतिक दल</p> |

| समयावधि | आपत्कालीन प्रतिकार्य क्रियाकलापहरू | आपत्कालीन अवस्थामा पूर्व तयारी क्रियाकलापहरू | खाडलको पहिचान (Gaps Finding) | जिम्मेवार निकायहरू | सहयोगी निकायहरू |
|-------------------|--|--|--|--|--|
| | <ul style="list-style-type: none"> आपत्कालीन सुरक्षाका लागि अस्थायी शिविरमा वसेका प्रभावितहरूलाई संकलित खाद्य तथा गैर खाद्य सामग्रीहरू अपुग भएमा खरिद प्रकृत्यामा जाने। स्थानीय तहहरूलाई खरिद गर्न अनुरोध गर्ने। | <p>तहहरूले संक्षिप्त कार्यविधि अपनाई राहत सामग्रीहरू खरिद गर्ने।</p> | <p>समेत राहत लिन सक्छन</p> | <ul style="list-style-type: none"> नेपाल रेडक्रस सोसाइटी सुरक्षा निकायहरू-सम्बन्धित स्थानीय तह | |
| तेश्रो दिन | <ul style="list-style-type: none"> मानवीय सहायताका क्षेत्रमा काम गरिरहेका गैरसरकारी संघ/संस्थाहरूको अनुगमन गर्ने। मानवीय सहायताका कार्यहरू निस्वार्थ: र निःशर्त रुपमा भए/नभएको वारेमा अनुगमन गर्ने। | <ul style="list-style-type: none"> प्रभावित क्षेत्रमा सबै विषयगत क्षेत्रका प्रतिनिधिहरू, स्थानीय तहहरू तथा रेडक्रसबाट अनुगमनका लागि खटिने। | <ul style="list-style-type: none"> संकटासन्न समुदाय तथा ब्यक्तिको राहत सहायतामा पहुच नपुग्न सक्छ। | <ul style="list-style-type: none"> जिल्ला प्रशासन कार्यालय स्थानीय तहहरू-जिल्ला समन्वय समिति | <p>नेपाल रेडक्रस सोसाइटी, उद्योग वाणिज्य संघ, गैसस महासंघ, सिवाईसी नेपाल</p> |
| पहिलो हप्ता भित्र | <ul style="list-style-type: none"> जिल्ला विपद व्यवस्थापन समितिको बैठक वस्ने। प्रतिकार्यका सबै क्रियाकलापहरूको समीक्षा गर्ने। अस्थायी शिविर तथा आश्रयस्थलमा रहेका प्रभावितहरूलाई जोखिमको अवस्था तथा स्थानीय परिस्थिति अनुसार आ-आफना घर फर्काउने वा वैकल्पिक व्यवस्था गर्ने भन्ने वारेमा आवश्यक निर्णय लिने। | <ul style="list-style-type: none"> विषयगत क्षेत्रहरूका बैठकका निर्णयहरूको जानकारी लिने। स्थलगत अनुगमन प्रतिवेदन अध्ययन गर्ने। सम्बन्धित स्थानीय तहहरूले समय समयमा | <ul style="list-style-type: none"> स्थायी पुर्नवासको व्यवस्था गर्नु पर्ने हुन सक्छ। | <ul style="list-style-type: none"> जिल्ला प्रशासन कार्यालय स्थानीय तहहरू | <p>नेपाल रेडक्रस सोसाइटी, उद्योग वाणिज्य संघ, गैसस महासंघ, शिक्षा कार्यालय, स्वास्थ्य कार्यालय</p> |

| समयावधि | आपत्कालीन प्रतिकार्य क्रियाकलापहरू | आपत्कालीन अवस्थामा पूर्व तयारी क्रियाकलापहरू | खाडलको पहिचान (Gaps Finding) | जिम्मेवार निकायहरू | सहयोगी निकायहरू |
|--------------|---|--|------------------------------|---|---|
| | <ul style="list-style-type: none"> संकटासन्न समुदाय जस्तै महिला, गर्भवती अपाङ्गता, यौनिक तथा अल्पसंख्यक, जेष्ठ नागरिक लगायत समुदाय र उहाहरूको संरक्षण, अस्तित्व र स्वास्थ्य अवस्था पारिवारिक सम्पर्क बालबालिकाहरूको शिक्षा आदिमा ध्यान दिने, | <ul style="list-style-type: none"> विवरण संकलन र अध्यावधिक गर्ने। | | | |
| दोश्रो हप्ता | <ul style="list-style-type: none"> प्रभावित बस्तीहरूमा थप जोखिमको आकलन गर्ने। स्वीकार्य जोखिमका आधारमा अस्थायी आवास निर्माण गरी प्रभावितहरूलाई बसोवास गराउने। जिविकोपार्जनको सबै क्रियाकलापहरूमा सहयोग र सहजीकरण गर्ने। | <ul style="list-style-type: none"> प्रभावित क्षेत्रमा सम्बन्धित विज्ञहरूद्वारा जोखिमको नक्साडकन गर्न लगाउने। प्रभावित क्षेत्रमा जोखिम न्यूनीकरण गरी पुनः बसोवास गर्न हुने वा अन्यत्र स्थायी पुर्नवास गराउनु पर्ने हो भन्ने बारेमा निक्यौल गर्ने। | | <ul style="list-style-type: none"> जिल्ला प्रशासन कार्यालय/स्थानीय तहहरू | <ul style="list-style-type: none"> कृषि तथा जीविकोपार्जन क्षेत्र कार्यरत कार्यालयहरू |
| १ महिना पछि | <ul style="list-style-type: none"> पुनर्स्थापना/पुनर्निर्माण तथा पुनर्वासका कार्यहरू अगाडी बढाउने | <ul style="list-style-type: none"> जोखिमयुक्त बस्ती स्थानान्तरण तथा एकिकृत बस्ती विकास | | <ul style="list-style-type: none"> जिल्ला प्रशासन कार्यालय/स्थानीय तहहरू | <ul style="list-style-type: none"> नेपाल रेडक्रस सोसाइटी, जिल्ला समन्वय समिति |

| समयावधि | आपत्कालीन प्रतिकार्य क्रियाकलापहरू | आपत्कालीन अवस्थामा पूर्व तयारी क्रियाकलापहरू | खाडलको पहिचान (Gaps Finding) | जिम्मेवार निकायहरू | सहयोगी निकायहरू |
|-------------------------|---|---|------------------------------|--|--|
| | | सम्बन्धि कार्यविधि २०७५ मा निर्धारित प्रकृयाहरू अवलम्बन गर्ने। | | | |
| १ महिना पछि मनसून पूर्व | <ul style="list-style-type: none"> चालू अवधिमा भए गरेका प्रतिकार्यबाट थप पृष्ठपोषण लिई आगामी अवधिका लागि पूर्व तयारि तथा प्रतिकार्य योजना अध्यावधिक गर्ने। | <ul style="list-style-type: none"> विषयगत क्षेत्रहरूका विपद पूर्व तयारी तथा प्रतिकार्य योजनाहरू/स्थानीय विपद व्यवस्थापन योजनाहरू अध्ययन गर्ने। | | <ul style="list-style-type: none"> जिल्ला विपद व्यवस्थापन समिति/जिल्ला प्रशासन कार्यालय/स्थानीय तहहरू | नेपाल रेडक्रस सोसाइटी, जिल्ला समन्वय समिति |

२.८ मनसून, शीत लहर, आगलागी, चट्याड, महामारी, आँधी प्रतिकार्य योजना

तालिका नं. २७

मनसून, शीत लहर, आगलागी, चट्याड, महामारी, आँधी प्रतिकार्य योजना

| क्र.सं. | क्रियाकलापहरु | जिम्मेवार निकाय | समयावधि | अनुगमन गर्ने निकाय / अधिकारी | अनुगमन सूचकांक |
|---------|--|---|---------------------|------------------------------|---|
| १. | स्थानीय विपद् व्यवस्थापन समितिहरुलाई मनसून, शीत लहर, आगलागी, चट्याड, महामारी, आँधी प्रतिकार्य आपत्कालीन कार्ययोजना तयार गर्न ढाँचा समेत पठाई सबै स्थानीय तहलाई अनुरोध गर्ने। | जिल्ला विपद् व्यवस्थापन समितिको सचिवालय/विषयगत क्षेत्र अगुवा कार्यालय | वैशाख | जिल्ला समन्वय समिति प्रमुख | पत्रको छाँया कपी र योजनाको खाका उपलब्ध भएको हुनेछ। जिल्ला स्तरको मनसून पूर्व तयारी तथा प्रतिकार्य योजनाको ढाँचा तयार भएको हुने छ। |
| २. | विषयगत क्षेत्र अगुवा सरकारी कार्यालय, सुरक्षा निकाय लगायत विपद् जोखिम न्यूनीकरणको क्षेत्रमा कार्य गर्ने निकायहरुसँगको समन्वय बैठक बस्ने। | प्र.जि.अ, विषयगत क्षेत्र अगुवा कार्यालय, स्थानीय तह, जिल्ला अगुवा सहयोगी निकाय (DLSA), नेपाल रेडक्रस, सुरक्षा निकाय, गैसस | जेष्ठ | जिल्ला समन्वय समिति प्रमुख | बैठकको माइन्टको प्रति उपलब्ध भएको हुनेछ। |
| ३. | मनसून, शीत लहर, आगलागी, चट्याड, महामारी, आँधी | जिल्ला विपद् व्यवस्थापन समिति र विपद् सम्पर्क व्यक्ति | वैशाख र जेष्ठ महिना | प्र.जि.अ | सरोकारवालाको सूची उपलब्ध भएको हुनेछ। |

| क्र.सं. | क्रियाकलापहरू | जिम्मेवार निकाय | समयावधि | अनुगमन गर्ने निकाय / अधिकारी | अनुगमन सूचकांक |
|---------|--|--|-------------|--------------------------------------|---|
| | प्रतिकार्यमा क्रियाशिल रहने सरोकारवालाहरूको नक्सांकन गर्न। | | | | |
| ५. | खोज तथा उद्धार टोलीको सूची अद्यावधिक गर्ने। | जिल्ला विपद् व्यवस्थापन समिति सचिवालय तथा स्थानीय विपद् सम्पर्क व्यक्ति | जेष्ठ महिना | प्र.जि.अ | अद्यावधिक खोज तथा उद्धार टोलीको सूची उपलब्ध भएको हुनेछ। |
| ६. | मनसून लगायतका विपद्का कारण घट्न सक्ने विपद् जोखिम न्यूनिकरणका लागि आवश्यक न्यूनतम खोज, उद्धार तथा राहत सामग्रीको व्यवस्थापन गर्ने। | सुरक्षा निकाय, जिल्ला विपद् व्यवस्थापन समिति, नेपाल रेडक्रस सोसाइटी उध्योग वाणिज्य संघ र स्थानीय तहहरू | असार | जिल्ला समन्वय समिति प्रमुख, प्र.जि.अ | संकलित सामग्रीको सूची उपलब्ध भएको हुनेछ। |
| ७. | जिल्ला तथा स्थानीय स्तरमा मौजुदा रहेको आपतकालीन उद्धार सामग्रीको सूची अद्यावधिक राख्ने। | जिल्ला विपद् व्यवस्थापन समिति विपद् सम्पर्क व्यक्ति सुरक्षा निकाय | जेष्ठ | जिल्ला समन्वय समिति प्रमुख प्र.जि.अ | आपतकालीन उद्धार सामग्रीको सूची अद्यावधिक भएको हुने छ। |

| क्र.सं. | क्रियाकलापहरु | जिम्मेवार निकाय | समयावधि | अनुगमन गर्ने निकाय / अधिकारी | अनुगमन सूचकांक |
|---------|--|--|----------------------|---|--|
| ८. | जिल्लामा अवस्थित एम्बुलेन्सको सूची अद्यावधिक राख्ने | जिल्ला विपद् व्यवस्थापन समितिको सचिवालय जिल्ला स्वास्थ्य कार्यालय | बैशाख | प्र.जि.अ प्रमुख जनस्वास्थ्य अधिकृत | एम्बुलेन्सको अद्यावधिक सूची उपलब्ध भएको हुने छ। |
| ९. | खोज तथा उद्धार क्षेत्रका तालिम प्राप्त दक्ष जनशक्तिहरुको विवरण अद्यावधिक गर्ने। | जिल्ला विपद् व्यवस्थापन समिति सचिवालय, सुरक्षा निकायहरु, नेपाल रेडक्रस सोसाइटी तथा विपद् सम्पर्क व्यक्तिहरु | जेष्ठ | जिल्ला समन्वय समिति प्रमुख, प्र.जि.अ/सुरक्षा निकायहरुका प्रमुखहरु, रेडक्रस सभापति | तालिम प्राप्त दक्ष जनशक्तिको अद्यावधिक विवरण उपलब्ध भएको हुने छ। |
| १०. | मनसून, शीत लहर, आगलागी, चट्याड, महामारी, आँधीका कारण घट्न सक्ने विभिन्न प्रकोपको बारेमा प्रचार प्रसार गर्ने। | स्थानीय विपद् व्यवस्थापन समिति तथा स्थानीय संचार माध्यम | जेष्ठ देखि भाद्रसम्म | प्रमुख/अध्यक्ष स्थानीय तहहरु/ नेपाल पत्रकार महासंघ सिवाईसी नेपाल नेपाल | प्रचार प्रसारमा प्रयोग भएको श्रव्य/दृश्य तथा छापिएको सामग्री उपलब्ध भएको हुने छ। |
| ११. | उद्धार तथा राहतको लागि आवश्यकता अनुसार | जिल्ला विपद् व्यवस्थापन समिति, | आवश्यकतानुसार | प्र.जि.अ, जिल्ला समन्वय समिति, | वैठकको माइन्ट प्रति उपलब्ध भएको हुने छ। |

| क्र.सं. | क्रियाकलापहरू | जिम्मेवार निकाय | समयावधि | अनुगमन गर्ने निकाय / अधिकारी | अनुगमन सूचकांक |
|---------|--|--|---------------------------------------|--|---|
| | सरोकारवालाहरूको समन्वय बैठक बस्ने। | स्थानीय विपद् व्यवस्थापन समिति र सहयोगी निकाय | | प्रमुख स्थानीय तह। | |
| १२. | जोखिम देखिएको स्थान तथा समुदायमा राहत सामग्री वितरण गर्ने। | जिल्ला विपद् व्यवस्थापन समिति, स्थानीय विपद् व्यवस्थापन समिति र सहयोगी निकाय | आवश्यकतानुसार | जिल्ला समन्वय समिति, प्र.जि.अ रेडक्रस सभापति | वितरण भएको सामग्रीको भरपाई र प्रगति प्रतिवेदन उपलब्ध भएको हुने छ। |
| १३. | मनसून, शीत लहर, आगलागी, चट्याड, महामारी, आँधीका कारण विभिन्न प्रकोपबाट प्रभावित हुन सक्ने समुदायको अवस्थाबारे निरन्तर जानकारी लिने दिने। | जिल्ला विपद् व्यवस्थापन समिति, स्थानीय विपद् सम्पर्क व्यक्ति, जिल्ला आपत्कालीन कार्य संचालन केन्द्र, सञ्चार माध्यम | विपद्को घटना घटे पश्चात निरन्तररूपमा | स्थानीय तहहरूका प्रमुख तथा अध्यक्षहरू प्रमुख जिल्ला समन्वय समिति / प्रमुख राजनैतिक दल रेडक्रस सभापति | प्रभावितहरूको विवरण उपलब्ध भएको हुने छ। |
| १४. | मनसून, शीत लहर, आगलागी, चट्याड, महामारी, आँधीका कारण विपद् जोखिमका घटना घटेको | गाँउपालिका र नगरपालिका कार्यालयहरू | विपद्को घटना घटे पश्चात निरन्तर रूपमा | स्थानीय विपद् व्यवस्थापन समिति | अघावधिक भएको घटनाहरूको विवरण उपलब्ध भएको हुने छ। |

| क्र.सं. | क्रियाकलापहरू | जिम्मेवार निकाय | समयावधि | अनुगमन गर्ने निकाय / अधिकारी | अनुगमन सूचकांक |
|---------|---|--|-------------------------------|--|--|
| | खण्डमा प्रभावित गर्भवती, सुत्केरी महिला, बालबालिका, वृद्धवृद्धा तथा असक्त व्यक्तिहरूको तथ्यांक अध्यावधिक गरी अवस्थाबारे जानकारी लिने। | | | | |
| १५. | राहत वितरणलाई प्रभावकारी बनाउन तथा दोहोरिन नदीन समन्वय, व्यवस्थापन तथा सुपरिवेक्षण गर्ने। | जिल्ला विपद् व्यवस्थापन समिति र स्थानीय विपद् व्यवस्थापन समितिहरू | आवश्यकतानुसार | जिल्ला समन्वय समिति | समन्वय बैठक तथा सुपरिवेक्षणको प्रगति विवरण उपलब्ध भएको हुने छ। |
| १६. | प्रभावित हुन सक्ने समुदायको स्वास्थ्य सेवा प्रवाहलाई प्रभावकारी ढंगले संचालन गर्न निर्देशन दिने। | जिल्ला स्वास्थ्य कार्यालय | विपद्को सूचना प्राप्त गर्नसाथ | जिल्ला स्वास्थ्य कार्यालय | बैठकको निर्णय तथा पत्रचार भएको प्रति उपलब्ध भएको हुनेछ। |
| १७. | मनसून, शीत लहर, आगलागी, चट्याड, महामारी, आँधी प्रतिकार्य आपत्कालीन कार्ययोजना कार्यान्वयनको प्रगति प्रतिवेदन तयार पार्ने र तालुक निकायमा पेश गर्ने। | जिल्ला विपद् व्यवस्थापन समिति, स्थानीय विपद् व्यवस्थापन समिति र विषयगत क्षेत्र अगुवा कार्यालयहरू | आश्विन | प्र.जि.अ./स्थानीय तहहरूका प्रमुख/अध्यक्ष | प्रगति प्रतिवेदन उपलब्ध भएको हुनेछ। |

| क्र.सं. | क्रियाकलापहरू | जिम्मेवार निकाय | समयावधि | अनुगमन गर्ने निकाय / अधिकारी | अनुगमन सूचकांक |
|---------|---|-------------------------------------|---------|------------------------------|--|
| १८ | जिल्ला विपद् व्यवस्थापन समितिको समीक्षा बैठक बस्ने। | प्र.जि.अ तथा स्थानीय तहका प्रमुखहरू | आश्विन | प्र.जि.अ | समीक्षा बैठकको निर्णय प्रति उपलब्ध भएको हुनेछ। |

२.९ विपद्का समयमा प्रतिकार्य गतिविधि र निकायगत जिम्मेवारी

तालिका नं. २८

विपद्का समयमा प्रतिकार्य गतिविधि र निकायगत जिम्मेवारी

| क्र.स. | निकाय | जिम्मेवारी व्यक्ति | जिम्मेवारी |
|--------|-------------------------|---|---|
| १ | जिल्ला प्रशासन कार्यालय | प्रमुख जिल्ला अधिकारी (अध्यक्ष, जिल्ला विपद् व्यवस्थापन समिति) | <ul style="list-style-type: none"> जिल्ला विपद् व्यवस्थापन समितिको समन्वय बैठक आयोजना जानकारीको संकलन र परिस्थितीको अद्यावधिक गर्ने। सबै क्षेत्रगत कार्यसमूह (Cluster) लाई सक्रिय पार्ने कार्यविभाजन गरी सबै क्षेत्रगत कार्यसमूह (Cluster) लाई जिम्मेवारी सुम्पने तथा उद्धार कार्यमा सुरक्षा निकाय समन्वयमा परिचालन गर्ने। आवश्यकता अनुसार क्षेत्रीय तथा केन्द्रीय स्तरमा मानवीय, आर्थिक, भौतिक सहयोगको लागि समन्वय गर्ने। |
| २ | जिल्ला समन्वय समिति | जिल्ला समन्वय प्रमुख/अधिकारी | <ul style="list-style-type: none"> समन्वयात्मक कार्यमा सहयोग गर्ने। |

| क्र.स. | निकाय | जिम्मेवारी व्यक्ति | जिम्मेवारी |
|--------|---|--|--|
| ३ | स्थानीय तह न.पा./गा.पा. | प्रमुख/अध्यक्ष स्थानीय विपद् व्यवस्थापन समितिका अध्यक्ष | <ul style="list-style-type: none"> आवास तथा पुनःस्थापना कार्यमा सहयोग गर्ने। स्रोत (आर्थिक, भौतिक, मानवीय श्रोत) परिचालन तथा समन्वय गर्ने। तत्कालीन राहत उपलब्ध गराउने। उद्धारका लागि टोली परिचालन गर्ने। जिल्ला विपद् व्यवस्थापन समिति लगायतका सम्बन्धित निकायसँग विपद् पूर्व तयारी, प्रतिकार्य र व्यवस्थापनका लागि समन्वय गरी प्रभावकारी कार्य गर्ने। |
| ४ | सुरक्षा निकाय (नेपाली सेना, नेपाल प्रहरी, सशस्त्र प्रहरी, राष्ट्रिय अनुसन्धान) | प्रमुख तथा प्रतिनिधि | <ul style="list-style-type: none"> मुख्यतः खोज तथा उद्धार कार्यको नेतृत्व तथा उद्धारकार्य गर्ने। सुरक्षा व्यवस्था गर्ने। विषयगत समितिमा रही सहयोग गर्ने। जिल्ला प्रहरी कार्यालय प्रमुखले प्रदेश प्रहरी कार्यालय प्रमुखसँग समन्वय गरी गण्डकी प्रदेश प्रहरी कार्यालय विपद् व्यवस्थापन गुल्मका खोज उद्धार तालिम प्राप्त प्रहरी कर्मचारीहरू थप मद्दतको रूपमा माग्ने। |
| ५ | धौलागिरी अस्पताल, जिल्ला अस्पताल अन्य स्वास्थ्य चौकीहरू | मे.सु. / प्रमुख | <ul style="list-style-type: none"> घटनास्थलमा मेडिकल टिम परिचालन गर्ने। मनसून अवधिभर डाक्टर सहीतको एम्बुलेन्सलाई तयारी अवस्थामा राख्ने। मनसून अवधिभर निश्चित बेड विपदबाट घाइतेहरूको उपचारको लागि खाली राख्ने। |
| ६ | राजनैतिक दलहरू (जिल्ला स्थित सम्पूर्ण राजनैतिक | दलका प्रमुखहरू | <ul style="list-style-type: none"> समन्वय। श्रोत संकलनमा सहयोग। भातृ संगठन परिचालन। |

| क्र.स. | निकाय | जिम्मेवारी व्यक्ति | जिम्मेवारी |
|--------|---------------------------|--------------------------------------|--|
| | दलहरु) | | <ul style="list-style-type: none"> जनपरिचालन गर्ने। |
| ७ | नेपाल रेडक्रस सोसाइटी | सभापति | <ul style="list-style-type: none"> प्रवन्धकारी भूमिका निर्वाह गर्ने। गैर खाद्य सामग्री तथा अस्थायी आवासको व्यवस्थापन। सूचना संकलन तथा सर्वेक्षण कार्यमा स्वयंसेवक परिचालन गर्ने। प्रकोपको समयमा आपत्कालीन आवास तथा बन्दोबस्ती (Logistic) व्यवस्थापन गर्ने। मनसून अवधिभर डाक्टर सहीतको एम्बुलेन्सलाई तयारी अवस्थामा राख्ने। |
| ८ | विषयगत सरकारी कार्यालयहरु | कार्यालय प्रमुखहरु | <ul style="list-style-type: none"> विषयगत समितिमा रही क्षेत्रगत अगुवाको भूमिका निर्वाह गर्ने। सम्बन्धित कार्यालयको आपत्कालीन योजना निर्माण गन व्यवस्थापन गर्ने। |
| ९ | उद्योग बाणिज्य संघ | अध्यक्ष | <ul style="list-style-type: none"> सुख्खा तथा तयारी खाना जस्तै चिउरा, भुजा, विस्कट, आदि खाद्य सामग्री संकलन वितरण र व्यवस्थापनमा सघाउने। राहत तथा उद्धार कार्यमा सहयोग तथा समन्वय। गैर खाद्य सामग्री तथा अस्थायी आवासको व्यवस्थापन। श्रोत उपलब्ध गराउने तथा संकलनमा सहयोग गर्ने। |
| १० | यातायात व्यवसायीहरु | संचालकहरु | राहत तथा उद्धार कार्यका लागि यातायातका साधनहरु र जनशक्ति उपलब्ध गराउने। |
| ११ | संचार माध्यम | नेपाल पत्रकार महासंघ र संचारकर्मीहरु | सही सूचना संकलन तथा सम्प्रेषण। |
| १२ | नागरिक समाज | संयोजक | <ul style="list-style-type: none"> राहत तथा उद्धार कार्यमा सहयोग तथा समन्वय। |

| क्र.स. | निकाय | जिम्मेवारी व्यक्ति | जिम्मेवारी |
|--------|--|----------------------|--|
| | | | <ul style="list-style-type: none"> मानव अधिकारको संरक्षण तथा सम्बद्धनमा सहयोग। |
| १३ | पेशागत व्यवसायी (निर्माण व्यवसायी तथा सामूदायिक वन उपभोक्ता महासंघ र समितिहरु) | अध्यक्ष /प्रमुख | राहत, उद्धार तथा संरक्षण कार्यमा सहयोग। |
| १४ | गै.स.स. महासंघ, राष्ट्रिय तथा अन्तराष्ट्रिय गै.स.स. | प्रमुख तथा प्रतिनिधि | <ul style="list-style-type: none"> मानवस्रोत परिचालन गर्ने। श्रोत उपलब्ध गराउने तथा संकलनमा सहयोग गर्ने। गै.स.स. बीच समन्वय गर्ने। क्षमता विकास तथा सहजीकरण कार्य गर्ने। |
| १५ | चारतारे युवा क्लब नेपाल (सिवाईसी नेपाल नेपाल) | अध्यक्ष | <ul style="list-style-type: none"> मानवस्रोत परिचालन गर्ने। श्रोत संकलनमा सहयोग गर्ने। गै.स.स. बीच समन्वय गर्ने। क्षमता विकास तथा सहजीकरण कार्य गर्ने। |
| १६ | जिल्लाका सहयोगी संस्थाहरु | प्रमुख तथा प्रतिनिधि | <ul style="list-style-type: none"> सबै निकायहरुको सहकार्यमा जिल्ला विपद पूर्व तयारी योजना तर्जुमा गर्न सहयोग गर्ने। प्रभावकारी प्रतिकार्य पूर्व तयारीका लागि मुख्य सिद्धान्त वा न्यूनतम मापदण्डका बारेमा समन्वय गर्ने। |

| क्र.स. | निकाय | जिम्मेवारी व्यक्ति | जिम्मेवारी |
|--------|-------|--------------------|--|
| | | | <ul style="list-style-type: none"> • विपद पूर्व तयारी तथा प्रतिकार्य योजना तर्जुमा प्रक्रियामा सबै विषयगत क्षेत्रका अगुवा तथा सदस्य संस्था लगायत अन्य सरोकारवालाहरुको सहभागिता सुनिश्चित गर्ने। • DCOC/DDRT सँग समन्वय गरी विपद्का सबै चरणका बेला सूचना प्राप्त गर्ने निकायको रूपमा कार्य गर्ने र प्राप्त सूचनाहरु DDCR मा समयमा नै जानकारी गराउने। • जिल्लामा कार्यरत मानवीय सहायतामा कार्यरत निकायहरुमा सूचना प्रवाह गर्ने। • जिल्लास्तरमा DDMP, DPRP, DRR policy, & Strategy बनाउने कार्यमा DDRC लाई सहयोग पुऱ्याउने। |

२.१० विपद्को समयमा राजमार्गमा हुन सक्ने अवरोध हटाउन प्रयोग हुने औजार उपकरण

तालिका नं. २९

राजमार्ग अवरोध हटाउन प्रयोग हुने सम्भाव्य औजार उपकरणहरूको विवरण

| क्र.सं. | व्यक्ति/संस्था/आयोजनाको नाम | रहेको स्थान | निर्माण कंपनी | संपर्क नं. | उपलब्ध निर्माण उपकरण |
|---------|--|--|--|--|--|
| १ | Upgrading works of Baglung – Burtibang Road Section (Ch 13+000 to 26+000 km) Along Midhill Highway, Baglung | Tarakhase to ghodabadhe | M/S Tamang/Rijal/Bhagwati J.V. Rupandehi | Arjun Sharma (9857058009/ 9847039774) | |
| २ | Upgrading of Baglung-Burtibang Road to Black Top Standard (0+000 to 12+896 km) | Upallachaur to Tarakhola | M/S Bharat Construction-Siddhi Sai J.V. | Raju Gautam (9857630896) | ग्रेडर १ थान स्काभेटर २ थान टिपर २ थान ट्याक्टर १ थान डिस्ट्रिक्टर १ थान |
| ३ | बागलुङ बेनी सडकमध्यपहाडी / बागलुङ सडक-मालढुङ्गा/राजमार्ग | हुलाके, बेनी | विभागीय मेशिन | विष्णु प्रसाद लामिछाने ९८५७६२०९५२ | ब्याकहो लोडर |
| ४ | मध्यपहाडी राजमार्ग निसी जाउलेपानी) (खण्ड | निसी बजार | विभागीय मेशिन | प्रमोद सहनी ९८६१५२३९४५ आकाश शाह ९८६२४१४१६६ | लोडर |
| ५ | Road Upgrading work in Kaligandaki Corridor, Harmichaur-Balewa Section (Chm 185 to 229+480), Baglung | अदुवाबारी जैमिनी घाट नगरपालिका, बागलुङ । | श्री कालिका कन्स्ट्रक्सन प्रा.लि. | विशाल ढुङ्गाना ९७६५३५७८०८ | Excavator, JCB and Tipper |
| ६ | KCRP/33701118-4/079/80-01, Road Upgrading work in Kaligandaki Corridor, Balewa-Maldhunga Section (chm 229+480 to 239+727), Baglung | कालो खोला, बागलुङ नगरपालिका। | श्री खड्का कृष्ण वि.भि.जे.एन. | विशाल विडारी ९८६९४७०५०८ चिन्तन लामिछाने ९८४०९५३९८२ | |

२.११ बागलुङ जिल्लामा सञ्चालनमा रहेका एम्बुलेन्सको विवरण

तालिका नं. ३०

बागलुङ जिल्लामा सञ्चालनमा रहेका एम्बुलेन्सको विवरण

| क्र.सं. | एम्बुलेन्स सञ्चालन गर्ने संस्था | एम्बुलेन्स रहेको स्थान | संस्थाको सम्पर्क नं. | एम्बुलेन्स चालकको नाम | एम्बुलेन्स चालकको सम्पर्क नं. |
|---------|---------------------------------------|-------------------------|----------------------|-----------------------------|-------------------------------|
| १ | नेपाल रेडक्रस सोसाइटी | बागलुङ न.पा. वडा नं. २ | ०६८५२०१६९ | नसिव दिनमिया | ९८४६२५५१०० |
| २ | धौलागिरी अञ्चल अस्पताल | बागलुङ न.पा. वडा नं. २ | ०६८५२०१८८ | खिम बहादुर थापा | ९८४६०९२७८७ |
| ३ | श्री २३ वाहिनी अड्डा | बागलुङ न.पा. वडा नं. ४ | ०६८५२२७८४ | रत्नाखर परियार | ९८४७६५४५८८ |
| ४ | प्रा.स्वा.के. बुर्तिवाङ | ढोरपाटन न.पा.९ | ९८६९०९५१६८ | चित्र ब.बुढा | ९८६०७७०३०८ |
| ५ | बडिगाड गा.पा. | बडिगाड गा.पा.५ | ९८५७६७२५६० | प्रकाश थापा | ९८६७३४३०७४ |
| ६ | प्रा.स्वा.के. बुङ्गादोभान | तमानखोला गा.पा.१ | ९८४७१७०१०९ | लक्ष्मी प्रसाद छुन्त्याल | ९८६३६२६९२२ |
| ७ | स्वास्थ्य चौकी बोहोरागाउँ | निसिखोला गा.पा.३ | ९८६७५६६८३० | अविसम घर्ति मगर | ९८६७७४१५१६ |
| ८ | धम्जा वडा नं ३ तथा स्वास्थ्य चौकी | काठेखोला गा.पा. | ९८५७६३७०४२ | विजय राना | ९८६५६७८७०८ |
| ९ | आधारभुत प्राथमिक स्वास्थ्य केन्द्र | जैमिनि न.पा. कुष्मिशेरा | ९८४७६२२४२५ | जगत बहादुर थापा | ९८४७७१०२४० |
| १० | ताराखोला गा.पा स्वास्थ्य शाखा | ताराखोला | ९८५७६२२९५० | दिल ब घर्ती | ९८४६८१३४४८ |
| ११ | नेपाल रेडक्रस सोसाइटी, अमलाचौर उपशाखा | वा.न.पा. १२ | ९८५७६५६६३० | रुद्र प्रसाद जैसि | ९८६९५३३२२१ |
| १२ | भिमगिठे स्वास्थ्य चौकी | बडिगाड गा.पा. | | | |

| क्र.सं. | एम्बुलेन्स सञ्चालन गर्ने संस्था | एम्बुलेन्स रहेको स्थान | संस्थाको सम्पर्क नं. | एम्बुलेन्स चालकको नाम | एम्बुलेन्स चालकको सम्पर्क नं. |
|---------|------------------------------------|------------------------|----------------------|-----------------------|-------------------------------|
| १३ | नगर अस्पताल हटिया | गल्कोट न.पा. | ९८५१२१७२ | मोहन परियार | ९७६५६१३२५० |
| १४ | विहानी बहुउद्देश्य सहकारी सं.लि. | वरेड गा.पा.१ | ९८५७६२४०८८ | बिजय थापा | ९८६१४४७२८२ |
| १५ | तमानखोला गा.पा. स्वास्थ्य कार्यालय | तमानखोला गा.पा. | ९८५७६७११११ | सुन्दर मगर | ९८६७४६३४३७ |

२.१२ बागलुङ जिल्लामा रहेका दमकलको विवरण

तालिका नं. ३१

बागलुङ जिल्लामा रहेका दमकलको विवरण

| क्र.सं. | स्थानीय तह | स्वामित्व | गाडी नम्बर | संख्या | | | चालकको नाम | चालकको नम्बर | वैकल्पिक सम्पर्क नम्बर | कैफियत |
|---------|--------------|--------------|------------|---------------------|----------------------|-------|-------------|--------------|------------------------|----------|
| | | | | चालू अवस्थामा रहेका | चालू अवस्थामा नरहेका | जम्मा | | | | |
| १ | बागलुङ न.पा. | बागलुङ न.पा. | ध-१-ग-१ | १ | ० | १ | तेजे सार्की | ९८५७६२०५१७ | ९८४७६६७५१४ | ३००० लि. |

नेपाल प्रहरी: कन्ट्रोल नम्बर: १००

२.१३ स्थानीय तहमा पहिचान भएका खुल्ला क्षेत्र, आश्रयस्थल

तालिका नं. ३२

विपद् व्यवस्थापन प्रयोजनका लागि पहिचान भएका खुला क्षेत्रहरू

| क्र.सं. | स्थानीय तह | खुला क्षेत्रहरू |
|---------|---------------------|---|
| १ | बागलुङ नगरपालिका | बा.न.पा. १ बाङ्गेचौर, बा.न.पा. २ धौलागिरी बहुमुखी क्याम्पस प्राङ्गण, बा.न.पा. २ शहिद स्मृती पार्क, बा.न.पा. १४ नारायणस्थान (गार्लुड फुटबल ग्राउण्ड, कैया पार्क, नेपाले खेल मैदान, केटिचौर, कुकर गाडे चौर) बा.न.पा. १२ स्थित (कमेरेचौर, पिपलबोट चौर, मलाचौर, अमलाचौर मैदान, टाकुरी चौर, भैरवस्थान पार्क, गिठेडाँडा पार्क) बा.न.पा. १३ स्थित (पोखरेडाँडा चौर, सावित्री लक्ष्मी नारायण मन्दिर परिसर, जनता मा.वि. प्राङ्गण, त्रिभुवन मा.वि. प्राङ्गण, देउपुजा चौर, बालप्रभा प्रा.वि. मैदान) एवम् विभिन्न स्थानमा रहेका विद्यालयहरू, वडा कार्यालयहरू, स्वास्थ्यचौकीहरू तथा आवश्यकता अनुसार उपलब्ध भएका खुला जग्गाहरू उपयोग गर्न सकिने। |
| २ | गलकोट नगरपालिका | गलकोट न.पा. वडा नं. ३ हटिया गलकोट बहुमुखी क्याम्पसको प्राङ्गण, खरुवा मा.वि. खरुवा प्राङ्गण, ग.न.पा. ८ शिव माध्यामिक विद्यालय प्राङ्गण एवम् विभिन्न स्थानमा रहेका विद्यालयहरू, वडा कार्यालयहरू, स्वास्थ्यचौकीहरू तथा आवश्यकता अनुसार उपलब्ध भएका खुला जग्गाहरू उपयोग गर्न सकिने। |
| ३ | जैमिनी नगरपालिका | जैमिनी न.पा. वडा नं. १ कुशिमसेरा शान्तिदीप क्याम्पसको प्राङ्गण, हेलीप्याड मैदान एवम् विभिन्न स्थान रहेका विद्यालयहरू, वडा कार्यालयहरू, स्वास्थ्यचौकीहरू तथा आवश्यकता अनुसार उपलब्ध भएका खुला जग्गाहरू उपयोग गर्न सकिने। |
| ४ | ढोरपाटन नगरपालिका | ढोरपाटन न.पा. वडा नं. १,२,३,४,५, बुर्तिवाड, कुथाप्ला, पुर्कोट, घोषा, सहिखोला, अधिकारीचौर, गादीखोला अन्तर्गत रहेका विभिन्न विद्यालयहरू, वडा कार्यालयहरू, स्वास्थ्यचौकीहरू तथा आवश्यकता अनुसार उपलब्ध भएका खुला जग्गाहरू उपयोग गर्न सकिने। |
| ५ | काठेखोला गाउँपालिका | काठेखोला गा.पा. वडा नं. ३ धम्जा स्वास्थ्य चौकी खेलमैदान, लक्ष्मी मा.वि.को खेलमैदान, धारा मा.वि.को खेलमैदान, जुकेपानी स्थित खेलमैदान, देउराली स्थित खेलमैदान, सेतीचौर, लेखानी स्वास्थ्य चौकीको कम्पाउण्ड एवम् विभिन्न स्थानमा रहेका विद्यालयहरू, वडा कार्यालयहरू, स्वास्थ्यचौकीहरू तथा आवश्यकता अनुसार उपलब्ध भएका खुला जग्गाहरू उपयोग गर्न सकिने। |
| ६ | निसीखोला गाउँपालिका | निसीखोला गा.पा. वडा नं. १,२,३,४,५,६,७ अन्तर्गतमा देविस्थान, बोहरागाउँ, राजकुत, भलकोट, झिवाखोला एवम् विभिन्न स्थानमा रहेका विद्यालयहरू, वडा |

| क्र.सं. | स्थानीय तह | खुला क्षेत्रहरू |
|---------|---------------------|---|
| | | कार्यालयहरू, स्वास्थ्यचौकीहरू तथा आवश्यकता अनुसार उपलब्ध भएका खुला जग्गाहरू उपयोग गर्न सकिने । |
| ७ | तमानखोला गाउँपालिका | तमानखोला गा.पा. वडा नं. १,२,३,४,५,६ अन्तर्गत बोझादोभान, बोझानी, तमान, लाम्मेला, सोलेडाडा, खुंखानी, स्याउला, खोलेस्वाङ, भैरबुंगा, बेसी, पहिरा एवम् विभिन्न स्थानमा रहेका विद्यालयहरू, वडा कार्यालयहरू, स्वास्थ्यचौकीहरू तथा आवश्यकता अनुसार उपलब्ध भएका खुला जग्गाहरू उपयोग गर्न सकिने । |
| ८ | बडिगाड गाउँपालिका | बडिगाड गा.पा. वडा नं. ४,५, ६, ७, ८, ९, १० भिमगिठे, खाल, चित्चौर, खार, खौलार, जलजला, झुलडाडा, दर्लिङखोला, आरुपाटा, निगलपानी गंगरे लगायत विभिन्न स्थानमा रहेका विद्यालयहरू, वडा कार्यालयहरू, स्वास्थ्यचौकीहरू तथा आवश्यकता अनुसार उपलब्ध भएका खुला जग्गाहरू उपयोग गर्न सकिने । |
| ९ | ताराखोला गाउँपालिका | ताराखोला गा.पा. वडा नं. २ स्थित अमरभुमी खेलमैदान, ताराखोला स्वास्थ्य चौकी भवन प्राङ्गण लगायत विभिन्न स्थानमा रहेका विद्यालयहरू, वडा कार्यालयहरू, स्वास्थ्यचौकीहरू तथा आवश्यकता अनुसार उपलब्ध भएका खुला जग्गाहरू उपयोग गर्न सकिने । |
| १० | बरेङ गाउँपालिका | १ नं. वडा घुमाउने डाँडा, २ नं. वडा चौपारीडाँडा, वडा नं.३ किसिमकोट, वडा नं. ४, धाराको डाँडा, वडा नं.५, सुखौरा नुनथला, वडा नं.१ ठुलडाँडा, विद्यालयहरू, वडा कार्यालयहरू, स्वास्थ्यचौकीहरू तथा आवश्यकता अनुसार उपलब्ध भएका खुला जग्गाहरू उपयोग गर्न सकिने । |

२.१४ बागलुङ जिल्लामा रहेका प्रहरी युनिटहरूको विवरण

तालिका नं. ३३

जिल्ला प्रहरी कार्यालय, बागलुङ तथा मातहत प्रहरी इकाईहरू

| सि.नं. | कार्यालयहरूको नाम | दर्जा | कार्यालय प्रमुख | | |
|--------|-------------------------------------|---------|--------------------|----------------|------------|
| | | | नामथर | कार्यालयको नं. | मोबाईल नं. |
| १ | जिप्रका बागलुङ | प्रउ | तिलक भारती | ९८५७६०५५५५ | ९८५९२८९२२० |
| २ | जिट्राप्रका बागलुङ | प्रनानि | गंगारामबि.क. | ९८५७६६२५५५ | ९८४८४०५८९९ |
| ३ | इप्रका बलेवा बागलुङ | प्रनानि | फणीराजशर्मा | ९८५७६९००९३ | ९८५९२८२७५६ |
| ४ | नप्रका बागलुङ | प्रनानि | रणजीत आचार्य खत्री | ९८५७६९०२०७ | ९८४८०२९२०४ |
| ५ | कासुगार्ड बागलुङ | प्रनानि | मंगल प्रसाद गुरुङ | ९८५७६९०२३० | ९८५९२८२८५६ |
| ६ | उच्च अदालत समन्वय तथा सुप्रई बागलुङ | प्रसनि | बसन्त बेल्वासे | ९८५७६९०२०८ | ९८५७०७६९९० |

| सि.नं. | कार्यालयहरुको नाम | दर्जा | कार्यालय प्रमुख | | |
|--------|---|-------------|-----------------------|----------------|------------|
| | | | नामथर | कार्यालयको नं. | मोबाईल नं. |
| ७ | जिअस तथा सुप्रई बागलुङ | प्रह | तेज प्रसाद उपाध्याय | | ९८६८५८५०६९ |
| ८ | प्रचौ रुम्टाबजार कुस्मीसेरा बागलुङ | प्रसनि | बिष्णु प्रसाद अधिकारी | ९८५७६९००९५ | ९८४१०४४७३२ |
| ९ | प्रचौ मालढुङगा बागलुङ | प्रसनि | भोज बहादुर गुरुङ | ९८५७६९०२१२ | ९८४६१६२२६३ |
| १० | प्रचौ दोविल्ला बागलुङ | प्रसनि | खिम बहादुर कार्की | ९८५७६९०२०९ | ९८४१९७८१४५ |
| ११ | प्रचौ धम्जाबिहुँ बागलुङ | प्रसनि | अर्जुन पौडेल | ९८५७६९००९४ | ९८६०२२९४४५ |
| १२ | प्रचौ पञ्चकोट बागलुङ | प्रसनि | सुरेन्द्र राय यादव | ९८५७६९०२१० | ९८५१२८५०५३ |
| १३ | जिप्रका बागलुङ DEOC संचार | प्रसह | नबिन परियार | | ९८४८१७७९४५ |
| १४ | प्रजिअनि गार्ड बागलुङ | प्रह | चोक बहादुर चितौरै | | ९८४३९४४४६८ |
| १५ | सासेके रामरेखा बागलुङ | प्रसह | मन्जुकुमारी थारु | ९८५७६९००९० | ९८५७०९०५२६ |
| १६ | सासेके गुठी बागलुङ | प्रवह | याम कुमारी छन्त्याल | ९८५७६९००९१ | ९८६७८२६७७२ |
| १७ | रिपिटर टावर घोडावाधे बागलुङ | प्रसह | समिर कुमार बोटे | | ९७४९७१२०८७ |
| १८ | धवलागिरी अस्पताल बागलुङ | प्रसह | लक्ष्मण थापा | ९८५७६९०२३१ | ९८४३४३६०९१ |
| १९ | प्रहरीबिट कुडुले बागलुङ | प्रसनि | राम बालक साह | ९८५७६९०२११ | ९८४४२५५७९४ |
| २० | बागलुङ कालिका मन्दिर सुरक्षा गार्ड बागलुङ | प्रह | शेर बहादुर लामिछाने | ९८५७६९०२३२ | ९८६७६८३८४७ |
| २१ | इप्रका बुर्तिवाड बागलुङ (क) | प्रनि | आनन्द बस्नेत | ०६८-४१०१९९ | ९८५७६९००५१ |
| २२ | इप्रका भिमगिठे बागलुङ | प्राप्रनानि | खगेश्वर अर्याल | ९८५७६९०२२४ | ९८६७१८०२७६ |
| २३ | इप्रका झिवाखोला बागलुङ | प्राप्रसनि | गिरु प्रसाद पौडेल | ९८५७६९०२२५ | ९८५६०९०२५० |

| सि.नं. | कार्यालयहरुको नाम | दर्जा | कार्यालय प्रमुख | | |
|--------|-------------------------------|---------|-----------------------|----------------|------------|
| | | | नामथर | कार्यालयको नं. | मोबाईल नं. |
| २४ | प्रचौ बोडगादोभान बागलुङ | प्रसनि | सन्तराम श्रेष्ठ | ९८५७६९०२२८ | ९८४६८६९२२० |
| २५ | प्रचौ ग्वालिचौर बागलुङ | प्रसनि | उत्तम अर्मजा | ९८५७६९०२२३ | ९८४०४६९८०० |
| २६ | प्रचौ ढोरपाटन बागलुङ | प्रसनि | सुर्य बहादुर बि.क. | ९८५७६९०२२९ | ९८४९८७९९७७ |
| २७ | प्रचौ निसी बागलुङ | प्रसनि | रोलक थापा | ९८५७६९०२२७ | ९८४६६९९५६९ |
| २८ | प्रचौ जुगजाखोला बागलुङ | प्रसनि | ईन्द्र बहादुर खत्री | ९८५७६९०२२६ | ९८४६९२५३७३ |
| ३० | इप्रका गलकोट बागलुङ (क) | प्रनि | देवराज काफ्ले | ९८५७६९००६६ | ९८५९२८९६६५ |
| ३१ | इप्रका ताराखोला बागलुङ | प्रनानि | बिष्णु प्रसाद शर्मा | ९८५७६९०२९४ | ९८४७६६९३३८ |
| ३२ | प्रचौ हटियाबजार बागलुङ | प्रनानि | तोरणध्वज पौडेल | ९८५७६९०९५८ | ९८४६०८६०३० |
| ३३ | प्रचौ नरेठांटी बागलुङ | प्रह | बिष्णु खत्री | ९८५७६९०२९६ | ९८४६९३२२०० |
| ३४ | प्रचौ खर्वाङ बागलुङ | प्रसनि | नारायण रानाभाट | ९८५७६९०२९७ | ९८४९५९०९६३ |
| ३५ | प्रचौ भातखानेडाडा बागलुङ | प्रसनि | साजन गिरी | ९८५७६९०२९३ | ९८४५५३३७७३ |
| ३७ | इप्रका बरेडडाडा बागलुङ (क) | प्रनि | चन्द्र प्रसाद भण्डारी | ९८५७६९००५५ | ९८४६७३३९०६ |
| ३८ | प्रचौ बाटाकाचौर बागलुङ | प्रसनि | चुडामणी भुपाल | ९८५७६३६२९९ | ९८४७९३४३०२ |
| ३९ | प्रचौ छिस्तीबेलबगर बागलुङ | प्रनानि | मंगल बहादुर नेपाली | ९८५७६२५२४४ | ९८६९२९९५७२ |
| ४० | प्रचौ सुडला बागलुङ | प्रसनि | दिपक थापा मगर | ९८५७६६५०५५ | ९८६३५९८८२४ |

२.१५ जिल्ला स्थित सरकारी कार्यालयहरूको विवरण

तालिका नं. ३४

जिल्ला स्थित सरकारी कार्यालयहरूको विवरण

| क्र.सं. | कार्यालयको नाम | फोन नं. | कार्यालय प्रमुखको नाम | दर्जा | मोबाइल नं. | कार्यालयको ईमेल ठेगाना |
|---------|--|------------|-----------------------|-----------------------|------------|--|
| १ | जिल्ला प्रशासन कार्यालय | ०६८-५२०२३३ | कुमान सिंह गुरुङ | प्र.जि.अ. | ९८५७६०७७७७ | baglungprasaran@gmail.com |
| २ | जिल्ला समन्वय समितिको कार्यालय | ०६८-५२०१४४ | कृष्णराज गौतम | जि.स.अ. | ९८५७६२०००२ | ddc.baglung@gmail.com |
| ३ | उच्च सरकारी वकील कार्यालय | ०६८-५२०१३६ | कोषहरि निरौला | सहन्यायाधिवक्ता | ९८५१२११५३३ | hgao.baglung@ag.gov.np |
| ४ | जिल्ला सरकारी वकील कार्यालय | ०६८-५२०४२० | पूर्ण प्रसाद शर्मा | जि.न्या.व. | ९८५११८८९८४ | daobaglung@gmail.com |
| ५ | नेपाली सेना कालिजंग गण घोडाबाँधे, ब्यारेक | | शिव बहादुर अधिकारी | प्रमुख सेनानी | ९८५७६२०००४ | jungkali2061@gmail.com |
| ६ | जिल्ला प्रहरी कार्यालय | ०६८-५२०१९९ | तिलक भारती | प्रहरी उपरीक्षक | ९८५७६०५५५५ | dpobaglungsanchar@gmail.com |
| ७ | सशस्त्र प्रहरी बल नेपाल आश्रित गुल्म | ०६८-५२४१०० | दिल बहादुर रायमाझी | स.प्र.ना. उपरीक्षक | ९८५७६६६६०० | apfbaglungcoy@gmail.com |
| ८ | राष्ट्रिय अनुसन्धान जिल्ला कार्यालय | ०६८-५२०२४३ | नरेन्द्र राज गिरी | उ.अ.नि. | ९८४८५८६७२४ | nidbaglung@gmail.com |
| ९ | कोष तथा लेखा नियन्त्रक कार्यालय | ०६८-५२०१४० | किशोर कुमार श्रेष्ठ | प्र.को.नि. | ९८५७६४५००० | drcobaglung@gmail.com |
| १० | लोकसेवा आयोग, बागलुङ कार्यालय | ०६८-५२०१४७ | खुविराम पोखरेल | उप-सचिव | ९८५७६२३१४७ | dhawalagiri@psc.gov.np |
| ११ | जिल्ला हुलाक कार्यालय | ०६८-५२०१५९ | विष्णु प्रसाद शर्मा | हुलाक अधिकृत | ९८५७६२४६४० | baglung.dpo@gmail.com |

| क्र.सं. | कार्यालयको नाम | फोन नं. | कार्यालय प्रमुखको नाम | दर्जा | मोबाइल नं. | कार्यालयको ईमेल ठेगाना |
|---------|--|------------|-------------------------|-------------------------|------------|--|
| १२ | शिक्षा विकास तथा समन्वय इकाई | ०६८-५२०१०५ | प्रकाश बन्धु अर्याल | इकाइ प्रमुख | ९८५७६२०७९३ | edcubaglung@gmail.com |
| १३ | आन्तरिक राजस्व कार्यालय | ०६८-५२०१२९ | प्रमोद कुमार श्रीवास्तव | कार्यालय प्रमुख | ९८५७६७८३३३ | iro-baglung@ird.gov.np |
| १४ | जिल्ला निर्वाचन कार्यालय | ०६८-५२०००६ | यज्ञ प्रसाद रिजाल | जि.नि.अ. | ९८५७६२५१८७ | deo.baglung50@gmail.com |
| १५ | तथ्याङ्क समन्वय कार्यालय | ०६८-५२०२७६ | महेश प्रसाद ढुङ्गाना | तथ्याङ्क समन्वय अधिकारी | ९८५७६३५९८८ | statisticsblg@gmail.com |
| १६ | सडक डिभिजन कार्यालय | ०६८-५२०९५२ | हरिप्रसाद सुवेदी | डिभिजन प्रमुख | ९८५७६२१६३८ | drobaglung@gmail.com |
| १७ | मालपोत कार्यालय | ०६८-५२०१५८ | खेम नारायण पौडेल | कार्यालय प्रमुख | ९८५७६२०८०३ | baglung@dolma.gov.np |
| १८ | कारागार कार्यालय | ०६८-५२०२६७ | धिरेन्द्र राज पन्त | का.प्रमुख | ९८५७६७३७७७ | baglung.it@dopm.gov.np |
| १९ | नापी कार्यालय | ०६८-५२०१२७ | मौसम सुनाम | नापी अधिकृत | ९८५७६२५१२७ | surveyofficebaglung@gmail.com |
| २० | खाद्य पविधि तथा गुण नियन्त्रण डिभिजन कार्यालय | ०६८-५२१८३५ | प्रेम अर्याल | कार्यालय प्रमुख | ९८५७६२५०४४ | ftqcdobaglung@gmail.com |
| २१ | ढोरपाटन शिकार आरक्ष | ०६८-५२१११२ | रामदेव चौधरी | प्रमुख संरक्षण अ. | ९८५७६३५०३५ | dhorhr.gov@gmail.com |
| २२ | सघन शहरी तथा भवन निर्माण आयोजना | ०६८-५२४०३० | कृष्ण कुमार महर्जन | आयोजना प्रमुख | ९८५७६६०३०० | pudbcbaglung@gmail.com |
| २३ | इलाका प्रशासन कार्यालय, बुर्तिवाड | ०६८-४१००९९ | सरोज सिग्देल | कार्यालय प्रमुख | ९८५७६४१०९९ | aaoburtibang@gmail.com |
| २४ | पुष्पलाल मध्यपहाडी राजमार्ग आयोजना कार्यालय, पर्वत | ०६७-४२०११७ | शम्भु आचार्य | कार्यालय प्रमुख | ९८५७६५६७०७ | mhhpparbat@gmail.com |

| क्र.सं. | कार्यालयको नाम | फोन नं. | कार्यालय प्रमुखको नाम | दर्जा | मोबाइल नं. | कार्यालयको ईमेल ठेगाना |
|---------|---|------------|-----------------------|--------------------|------------|--|
| २५ | भू तथा जलाधार व्यवस्थापन कार्यालय, पर्वत | | शम्भु कुमार मिश्र | कार्यालय प्रमुख | ९८५७६३०४५४ | swmoprbat@gmail.com |
| २६ | मालपोत कार्यालय, बुर्तिवाङ | ०६८-४१०१५८ | शोभाकान्त पौडेल | मालपोत अधिकृत | ९८५७६४११५८ | burtibang@dolma.gov.np |
| २७ | नापी कार्यालय, बुर्तिवाङ | ०६८-४१०१५७ | प्रभात पौडेल | कार्यालय प्रमुख | ९८५७६४११५७ | alip.payal15@gmail.com |
| २८ | खानेपानी तथा सरसफाई डिभिजन कार्यालय | ०६८-५२०११० | किरण पौडेल | डिभिजन प्रमुख | ९८५७६४६११० | wss.baglung@gmail.com |
| २९ | विपद् व्यवस्थापन गुल्म | ०६८-५२०३०१ | रामकृष्ण प्रसाद पाठक | गुल्मपतिक | ९८५७६२५३४५ | crisisbadmin@nepalpolice.gov.np |
| ३० | प्रधानमन्त्री कृषि आधुनिकीकरण परियोजना कार्यान्वयन इकाइ | ०६८-५२४४०२ | नारायण पौडेल | नि. का.प्र. | ९८५७६७०६६६ | pmamp.piu.baglung@gmail.com |
| ३१ | डिभिजन वन कार्यालय | ०६८-५२०१३५ | सरोज पन्थी | डिभिजन वन अ. | ९८५७६३५१३५ | dfobaglung@gmail.com |
| ३२ | जलश्रोत तथा सिंचाई विकास डिभिजन कार्यालय | ०६८-५२०१७५ | जीवन अधिकारी | नि. का. प्रमुख | ९८५७६३३५६७ | irr.baglung@gmail.com |
| ३३ | प्रदेश जनस्वास्थ्य कार्यालय | ०६८-५२०३०८ | घनश्याम सापकोटा | नि.कार्यालय प्रमुख | ९८५७६२२७८८ | baglungdho@gmail.com |
| ३४ | भेटेरीनरी अस्पताल तथा पशु सेवा विज्ञ केन्द्र | ०६८-५२२४७५ | डा. ऋषिराम सापकोटा | कार्यालय प्रमुख | ९८५७६२३१२१ | vhl.baglung@gmail.com |
| ३५ | पूर्वाधार विकास कार्यालय | ०६८-५२०१२० | दिपेश लिगल | कार्यालय प्रमुख | ९८५७६२०८१६ | idobaglung@gandaki.gov.np |
| ३६ | धौलागिरी आयुर्वेद अस्पताल | ०६८-५२००३१ | डा. शरद पन्थी | कार्यालय प्रमुख | ९८५७६४००३१ | dhaulagiriayurveda@gmail.com |
| ३७ | धौलागिरी प्रादेशिक अस्पताल | ०६८-५२०२८८ | डा. किरण तिवारी | प्र.मे.सु. | ९८५७६७०२८८ | Dhaulagiri.hospital@gmail.com |

| क्र.सं. | कार्यालयको नाम | फोन नं. | कार्यालय प्रमुखको नाम | दर्जा | मोबाइल नं. | कार्यालयको ईमेल ठेगाना |
|---------|-----------------------------------|------------|-----------------------|-----------------|------------|--|
| ३८ | यातायात व्यवस्था कार्यालय | ०६८-५२२०५१ | गुमा देवी शर्मा | कार्यालय प्रमुख | ९८५७६३२०५१ | transmgbaglung@gmail.com |
| ३९ | पर्यटन तथा उद्योग कार्यालय | ०६८-५२०१२३ | पारसिङ थापा मगर | कार्यालय प्रमुख | ९८५७६२११२३ | tiobaglung@gmail.com |
| ४० | कृषि ज्ञान केन्द्र | ६८-५२०२९० | राजेश्वर सिलवाल | कार्यालय प्रमुख | ९८५७६६५९७८ | akcbaglung77@gmail.com |
| ४१ | सामाजिक विकास कार्यालय | ०६८-५२४१५१ | हिमाल घर्ती | कार्यालय प्रमुख | ९८५७६२४१५१ | sdobaglung@gmail.com |
| ४२ | नेपाल विद्युत प्राधिकरण | ०६८-५२०८२० | पवन पौडेल | केन्द्र प्रमुख | ९८५७६६४४४ | baglung@nea.org.np |
| ४३ | नेपाल टेलिकम | ०६८-५२०४४४ | सन्तोष कुमार बराल | कार्यालय प्रमुख | ९८५७६०००६८ | ntc.bhrd.bglng@ntc.net.np santosh.baral@ntc.net.np |
| ४४ | साल्ट ट्रेडिङ्ग कर्पोरेशन लिमिटेड | ०६८-५२०२६४ | मनोज कुमार श्रेष्ठ | कार्यालय प्रमुख | ९८५७६२०८२३ | manojarpana_shrestha@yahoo.com |
| ४५ | नेपाल बैंक लिमिटेड | ०६८-५२११८२ | कृष्ण बहादुर कुवर | शाखा प्रबन्धक | ९८५७६२०१५५ | bgl@nbl.com.np |
| ४६ | कृषि विकास बैंक लिमिटेड | ०६८-५२०१६६ | पदमलाल पुरी | शाखा प्रबन्धक | ९८५१३१९५६६ | baglung.branch@adbl.gov.np |
| ४७ | राष्ट्रिय बाणिज्य बैंक | ०६८-५२११४२ | विमल पौडेल | शाखा प्रबन्धक | ९८५७६२२३५५ | baglungbazar@rbb.com.np |
| ४८ | बागलुङ नगरपालिका | ०६८-५२२९५३ | हरिदत्त कंडेल | प्र.प्र.अधिकृत | ९८५७६२०४१६ | baglungmun@gmail.com |
| ४९ | गलकोट नगरपालिका | | घनश्याम गौतम | प्र.प्र.अधिकृत | ९८५७६४८१११ | galkotmunicipality@gmail.com |
| ५० | ढोरपाटन नगरपालिका | | चिरञ्जिवी घिमिरे | प्र.प्र.अधिकृत | ९८५७६२६१११ | dhorpatanmunicipality10@gmail.com |
| ५१ | जैमिनी नगरपालिका | | श्रीकृष्ण पौडेल | प्र.प्र.अधिकृत | ९८५७६५३१११ | jaiminimun@gmail.com |
| ५२ | काठेखोला गाउँपालिका | | चुर्ण बहादुर कार्की | प्र.प्र.अधिकृत | ९८५७६२५१०१ | kathexholagahunpalika123@gmail.com |
| ५३ | ताराखोला गाउँपालिका | | सूर्यलाल विश्वकर्मा | प्र.प्र.अधिकृत | ९८५७६६११११ | ito.taraxholamun@gmail.com |

| क्र.सं. | कार्यालयको नाम | फोन नं. | कार्यालय प्रमुखको नाम | दर्जा | मोबाइल नं. | कार्यालयको ईमेल ठेगाना |
|---------|--------------------------------|---------|-----------------------|----------------|------------|--|
| ५४ | बरेङ गाउँपालिका | | खडक वि.क. | प्र.प्र.अधिकृत | ९८५७६३२३२८ | ito.barengmun@gmail.com |
| ५५ | बडिगाड गाउँपालिका | | मुक्ति पौडेल | प्र.प्र.अधिकृत | ९८५७६७६४४४ | badigadruralmunicipality@gmail.com |
| ५६ | तमानखोला गाउँपालिका | | अमित परियार | प्र.प्र.अधिकृत | ९८५७६७९९९९ | ito.tamankholamun@gmail.com |
| ५७ | निसीखोला गाउँपालिका | | जीवन पुन | प्र.प्र.अधिकृत | ९८५७६७६९७६ | ito.nisikhulamun@gmail.com |
| ५८ | जिल्ला ट्राफिक प्रहरी कार्यालय | | गंगाराम वि.क. | प्र.ना.नि. | ९८५७६६२५५५ | dtpobaglung2073@gmail.com |

तालिका नं. ३५

जिल्ला आपतकालिकन कार्य संचालन केन्द्र (DEOC) मा कार्यरत कर्मचारीहरूको विवरणः

| क्र.सं. | नाम थर | पद | सम्पर्क | कैफियत |
|---------|--------------------|-----------------------|------------|--------|
| १ | थम बहादुर छन्त्याल | सशस्त्र प्रहरी हवलदार | ९८४४५३४५९७ | |
| २ | नविन परियार | सहायक हवलदार | ९८४८१७७९४५ | |

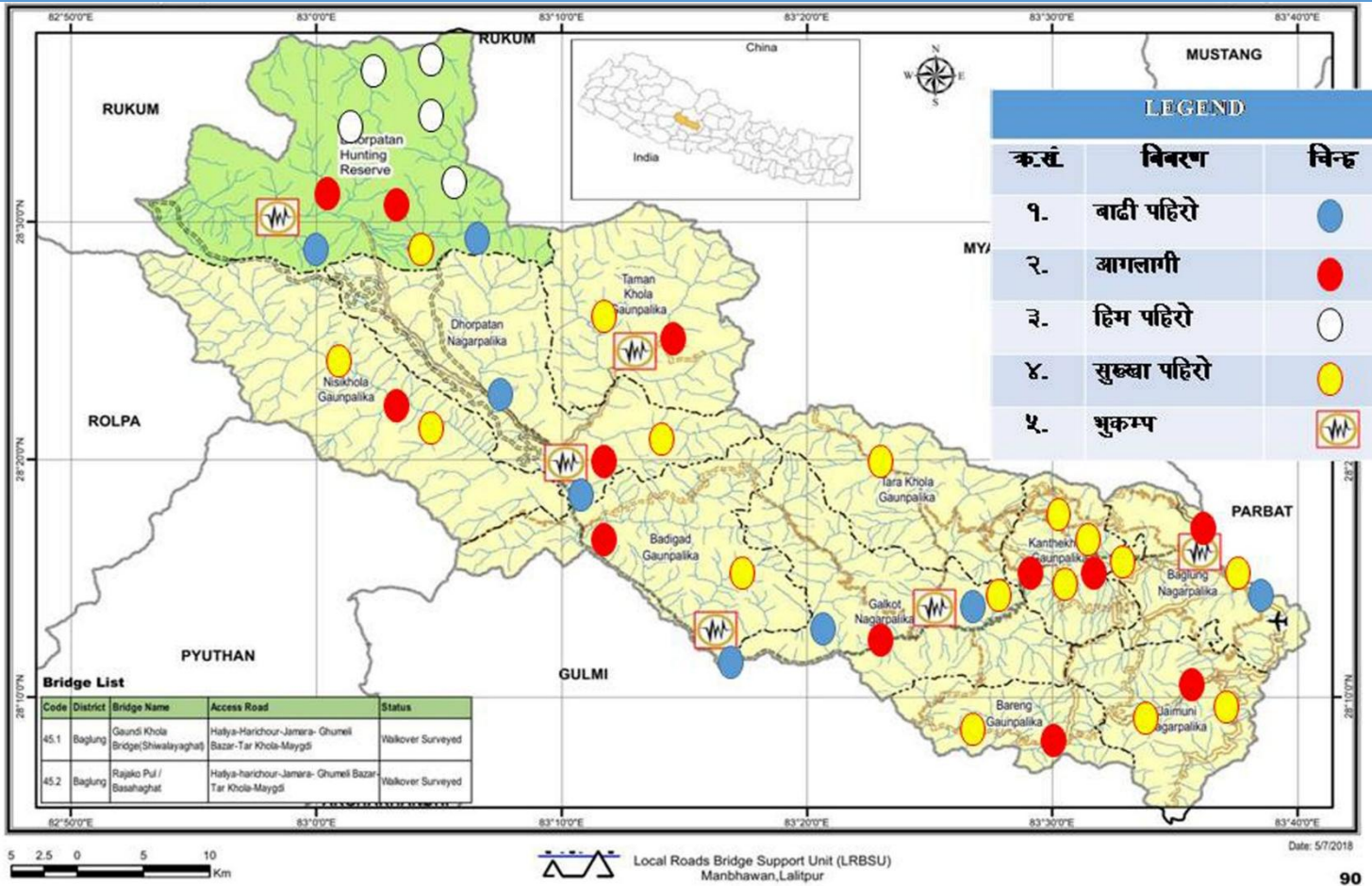
२.१६ जिल्ला विपद् व्यवस्थापन समितिको संरचनाः

विपद् जोखिम न्यूनीकरण तथा व्यवस्थापन ऐन, २०७४ को दफा १६ अनुसार गठन हुने जिल्ला विपद् व्यवस्थापन समितिको संरचनाः

- | | | |
|-----|---|-------------|
| (क) | प्रमुख जिल्ला अधिकारी | -अध्यक्ष |
| (ख) | जिल्ला समन्वय समितिको प्रतिनिधि | -सदस्य |
| (ग) | जिल्ला भित्रका स्थानीय तहका अध्यक्ष तथा प्रमुख | -सदस्य |
| (घ) | स्वास्थ्य सम्बन्धी विषय हेर्ने जिल्लास्थित कार्यालयको प्रमुख | -सदस्य |
| (ङ) | जिल्लास्थित सुरक्षा निकायका प्रमुखहरू | -सदस्य |
| (च) | जिल्लास्थित पूर्वाधार तथा सामाजिक विकाससँग सम्बन्धित कार्यालयका प्रमुखहरू | -सदस्य |
| (छ) | राष्ट्रिय मान्यता प्राप्त दलका जिल्लास्थित प्रमुख वा प्रतिनिधि | -सदस्य |
| (ज) | नेपाल रेडक्रस सोसाइटीको जिल्लास्थित प्रमुख | -सदस्य |
| (झ) | गैरसरकारी महासंघको जिल्लास्थित प्रमुख | -सदस्य |
| (ञ) | नेपाल पत्रकार महासंघको जिल्लास्थित प्रमुख | -सदस्य |
| (ट) | उद्योग वाणिज्य महासंघको जिल्लास्थित प्रमुख | -सदस्य |
| (ठ) | प्रमुख जिल्ला अधिकारीले तोकेको अधिकृत | -सदस्य सचिव |

२.१७ मनसूनजन्य पूर्वतयारी तथा प्रतिकार्य कार्ययोजना तयारी समितिको प्रारूप

- पुष्पराज पौडेल, स.प्र.जि.अ., जिल्ला प्रशासन कार्यालय, बागलुङ
- कृष्णराज गौतम, जिल्ला समन्वय अधिकारी, जिल्ला समन्वय समिति, बागलुङ
- तिलक भारती, प्रहरी उपरीक्षक, जिल्ला प्रहरी कार्यालय, बागलुङ
- भुवानी प्रसाद कडेल, मन्त्री, नेपाल रेडक्रस सोसाइटी, बागलुङ
- राम प्रसाद उपाध्याय, नायब सुब्बा, जिल्ला प्रशासन कार्यालय, बागलुङ
- नन्दराम गौतम, कम्प्युटर अपरेटर, जिल्ला प्रशासन कार्यालय, बागलुङ
- समिर आचार्य, नायब सुब्बा, जिल्ला प्रशासन कार्यालय, बागलुङ



जिल्ला प्रशासन कार्यालय बागलुङ